comune di
PRATO

VARIANTE AL PIANO PARTICOLAREGGIATO
PER LA LOCALIZZAZIONE DELLE STAZIONI RADIO BASE
PER TELEFONIA MOBILE

SCHEDE TECNICHE

D9
Via delle Pleiadi

Luglio 2015

comune di
PRATO

INQUADRAMENTO TERRITORIALE :

ID Codice : D9
Circoscrizione : Sud
Località : San Giusto
Indirizzo : Via delle Pleiadi

Coordinate (Monte Mario /Italy zone 1) =
X : 1665815,60
Y : 4860034,37

Identificativi Catastali :
Foglio : 59C
Particella : 1819-1837
Intestatario : Comune di Prato

REGOLAMENTO URBANISTICO :

Progetto di suolo : aree pavimentate
Sub - sistema : L2
Destinazione d'uso : Pp
Schema direttore : SD 11
Progetto norma : PN 11.4
Piano attuativo : PdL 11.4
Zone omogenee : F
Unità minima d'intervento : 20_1

NOTE :

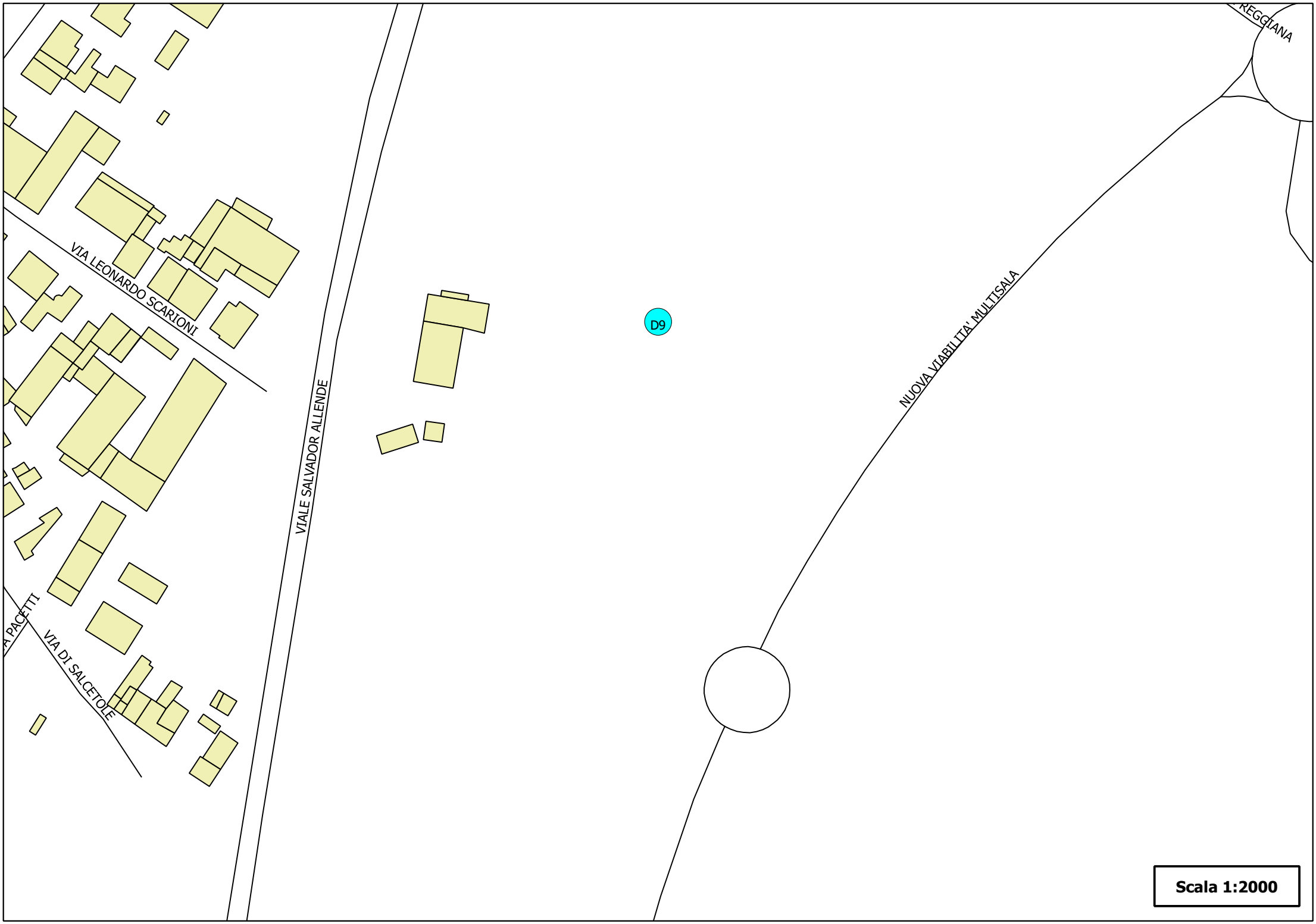
REGGIANA
VIA LEONARDO SCARIONI
VIALE SALVADOR ALLENDE
D9
NUOVA VIABILITA' MULTISALA
A PACETTI
VIA DI SALCETOLE
Scala 1:2000

comune di
PRATO

Regolamento Urbanistico del Comune di Prato

Scala 1 :2.000



Ortofoto

948
1912
1857
1853
1821
1345
1361
1362
832
1270
1886
1914
1669
1671
1668
1670
1291
891
880
881
764
934
962
950
637
935
1654
1656
1472
951
1836
1521
1471
1470
952
1469
1775
69
954
1819
1838
1634
955
956
1774
1636
958
957
1761
1639
1875
1830
Scala 1:2000

comune di
PRATO

Regolamento Urbanistico del Comune di Prato

Scala 1 :2.000

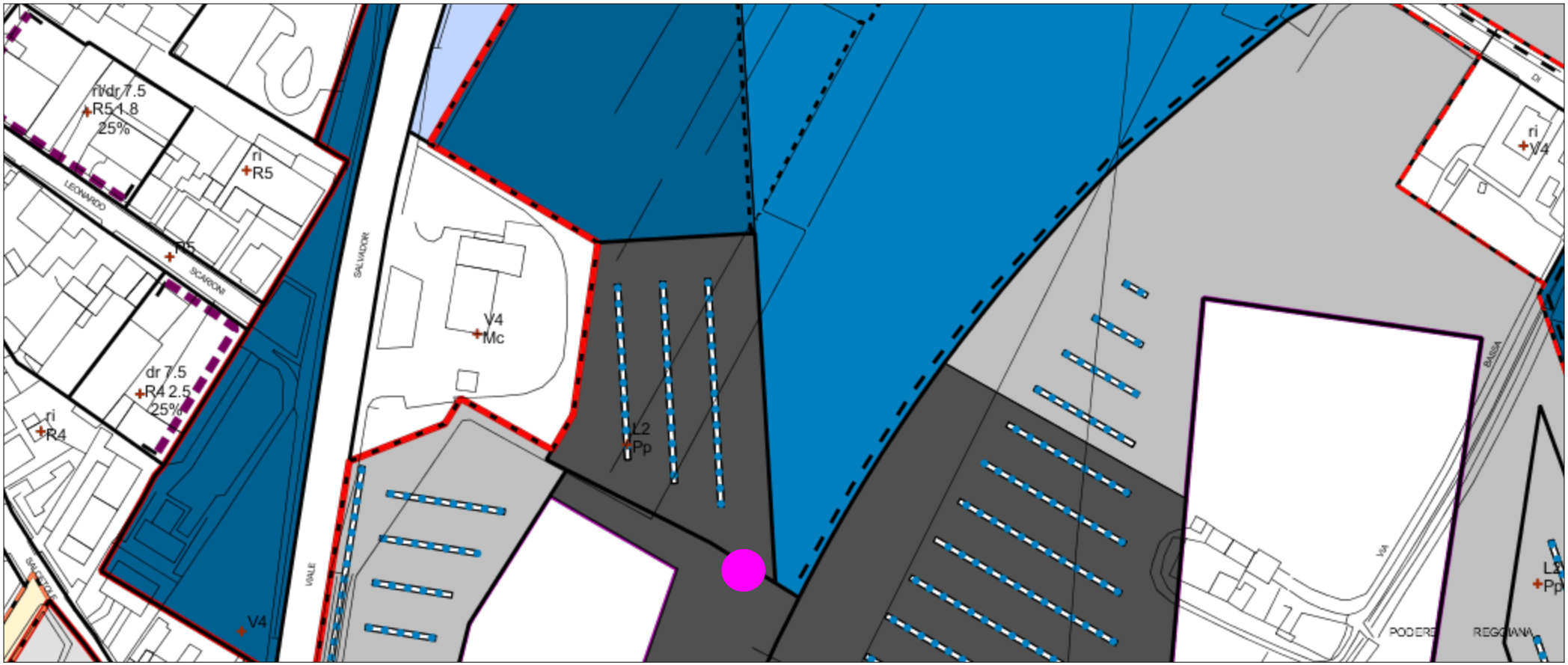

Usi del suolo e modalità di intervento

comune di
PRATO

VINCOLI URBANISTICI

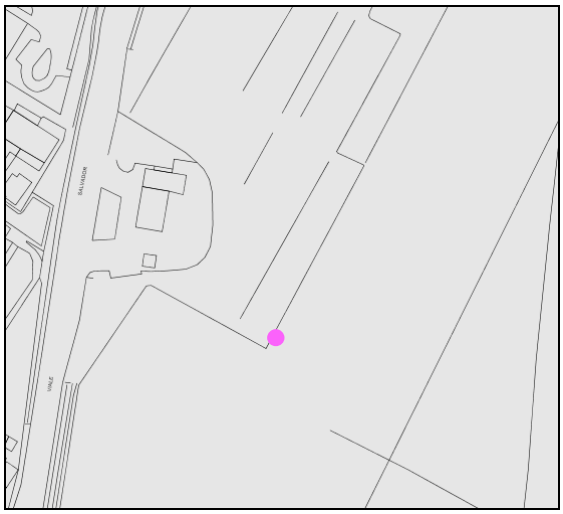

Vincolo Centro Abitato