

Prato (PO)

Studio di pre-fattibilità per l'individuazione di soluzioni NBS per la riduzione di allagamento della zona di San Paolo







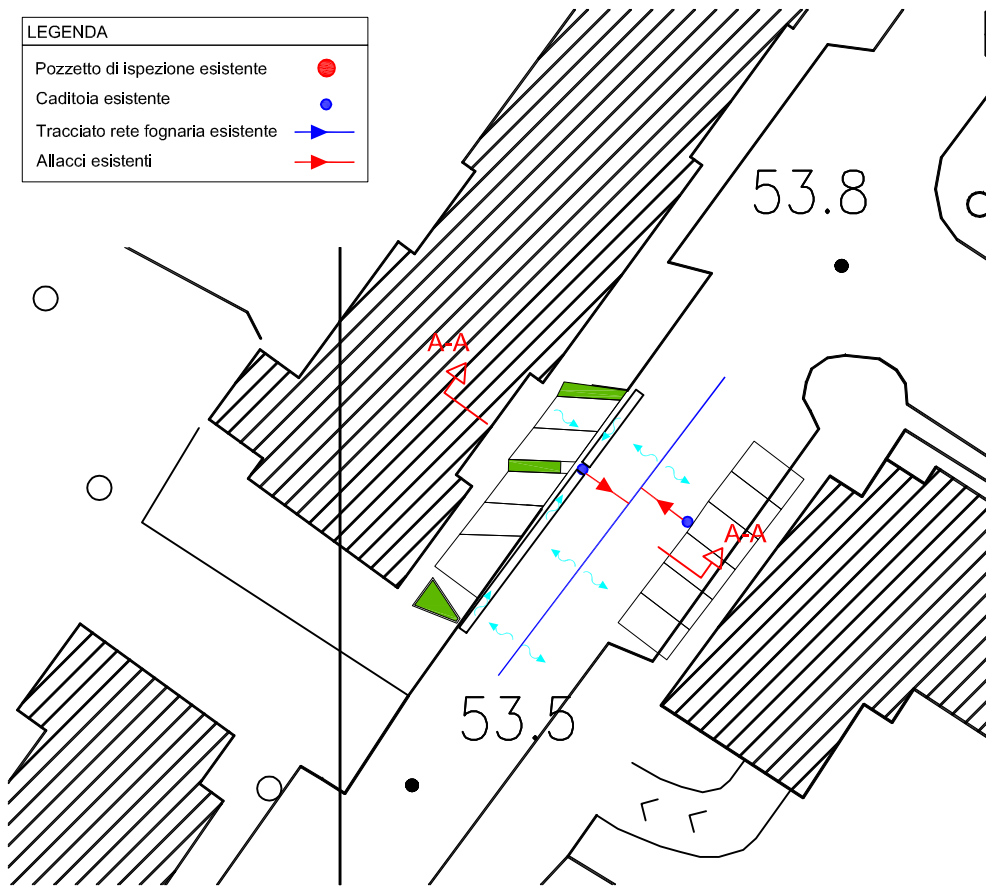
Elaborazione	
Ivano Filippini	Geometra
Revisione	
Anacleto Rizzo	PhD, Ingegnere

PIANTA STATO DI FATTO

Scala 1:500

LEGENDA









- | | |
|-----------------------------------|---|
| Pozzetto di ispezione esistente |  |
| Caditoia esistente |  |
| Tracciato rete fognaria esistente |  |
| Allacci esistenti |  |

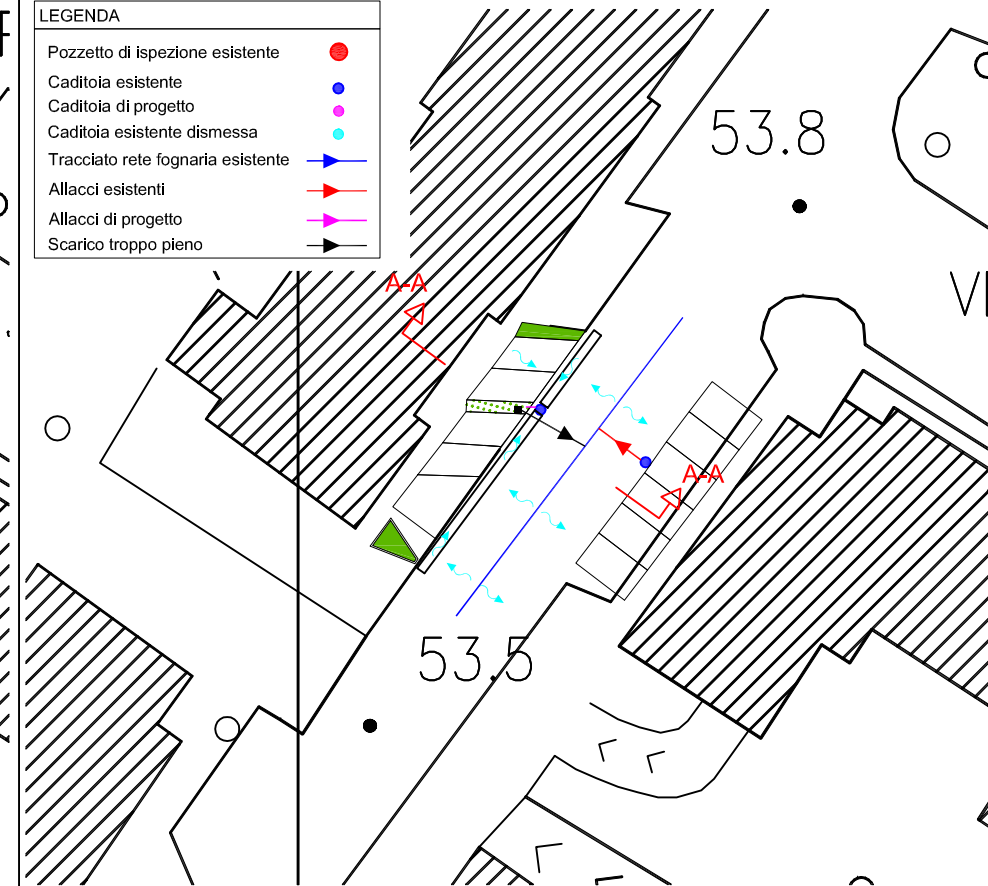


PIANTA STATO DI PROGETTO

Scala 1:500

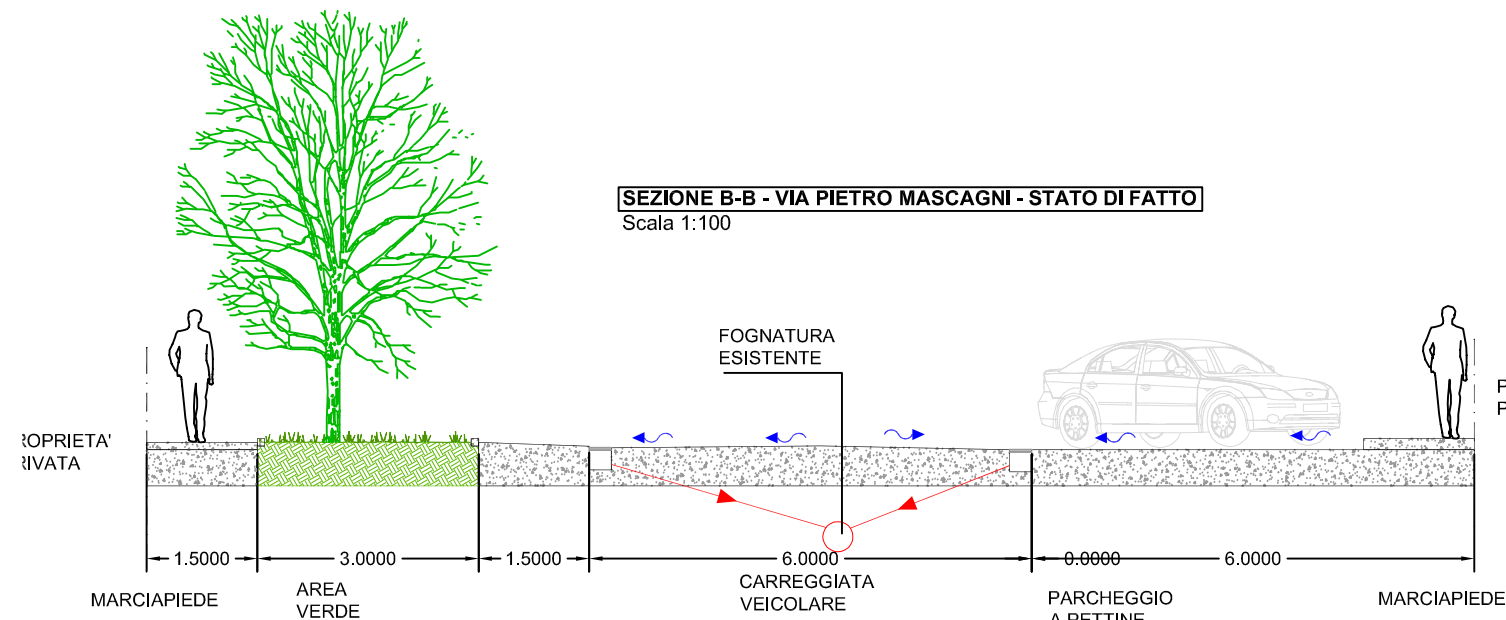
LEGENDA

- | | |
|-----------------------------------|---|
| Pozzetto di ispezione esistente |  |
| Caditoia esistente |  |
| Caditoia di progetto |  |
| Caditoia esistente dismessa |  |
| Tracciato rete fognaria esistente |  |
| Allacci esistenti |  |
| Allacci di progetto |  |
| Scarico troppo pieno |  |



SEZIONE B-B - VIA PIETRO MASCAGNI - STATO DI FATTO

Scala 1:100

**SEZIONE B-B - VIA PIETRO MASCAGNI - STATO DI FATTO**

Scala 1:100

