
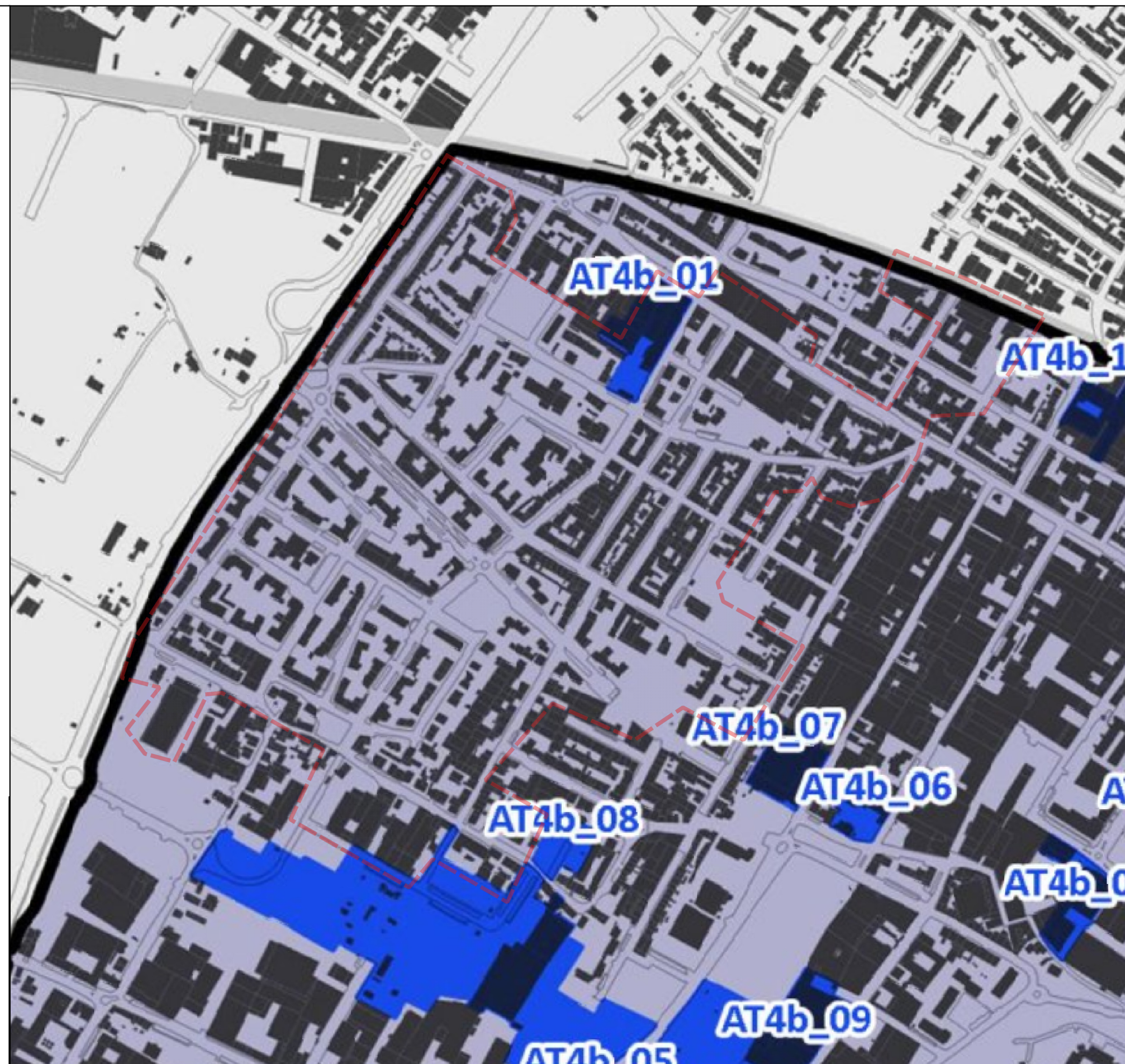


TRASFORMAZIONI

 - Aree di trasformazione (AT_xx)

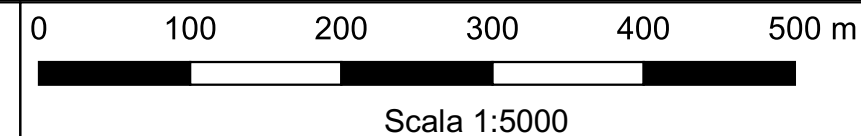


02a

**BACINO DRENATO
PRATO SAN PAOLO**

**Piano Operativo:
Osservazioni e Aree
Trasformazione**

**Fonte: Geoportale Toscana
Accesso: Giugno 2020**



Legenda

Osservazioni al Piano Operativo

 Osservazioni al Piano Operativo

label_selezionata



02b

**BACINO DRENATO
PRATO SAN PAOLO**

Osservazioni Piano Operativo

**Fonte: Geoportale Toscana
Accesso: Giugno 2020**

0 100 200 300 400 500 m

Scala 1:5000