






# Piano Strutturale 2024

## Rapporto del Garante per l'informazione e la partecipazione



ELABORATO B

Approvazione 2024

**Sindaco**

Matteo Biffoni

**Assessore all'Urbanistica e ambiente**

Valerio Barberis

**Garante per l'Informazione e Partecipazione**

Laura Zacchini

**Progettista e Responsabile del Procedimento**

Pamela Bracciotti – Dirigente Servizio urbanistica, Transizione ecologica e Protezione civile

**Coordinamento Tecnico Scientifico**

Silvia Balli – Responsabile Coordinamento atti di governo del territorio

**Gruppo di Progettazione**

Catia Lenzi - Responsabile Ufficio di Piano  
Vanessa Cencetti, Francesco Rossetti, Virginia Castellucci

**Valutazione Ambientale Strategica**

Annalisa Pirrello

**Processo Partecipativo e Comunicativo**

Avventura Urbana srl

**Contributi Specifici**

**Disciplina degli insediamenti**

Chiara Nostrato, Sara Gabbanini

**Disciplina del territorio rurale**

NEMO Srl - Studi agroforestali e Rete Ecologica  
Benedetta Biaggini

**Geologia, Idrogeologia e Sismica**

Alberto Tomei

**Aspetti giuridici**

Giacomo Muraca

**Archeologia**

Luca Biancalani

**Studi sul paesaggio agrario storico**

Università degli Studi di Firenze DIDA – Chiara Giuliacci  
coordinamento Prof. Tessa Matteini, Prof. Paolo Nanni

**Aspetti ecologico-paesaggistici delle aree umide**

Carlo Scoccianti

**Forestazione urbana**

Antonella Perretta, Paolo Bellocci - Pianificazione strategica del patrimonio naturale

**Studi economici delle caratteristiche del tessuto e del sistema produttivo**

I.R.P.E.T. - Istituto Regionale Programmazione Economica della Toscana

**Studi delle dinamiche socioeconomiche del sistema tessile e archeologia industriale**

IRIS srl, Giuseppe Guanci

**Studi sulle identità del territorio, policentrismo e multiculturalità**

Corinna Del Bianco

**Studi sui miglioramenti ambientali e bioclimatici derivanti dalle strategie di riqualificazione tecnologica ambientale delle aree produttive**

Università la Sapienza - Dipartimento Pianificazione, Design e Tecnologia dell'Architettura

Responsabile scientifico: Prof. Fabrizio Tucci

Gruppo di lavoro: Paola Altamura, Marco Giampaolletti, Caterina Dalsasso, Maria Lidia Giannini, Federica Nava, Maria Michaela Pani, Violetta Tulelli

**Servizio Mobilità e Infrastrutture**

Riccardo Pallini, Daniela Pellegrini, Edoardo Bardazzi, Antonio Manolio, Marinella Carrieri

**Servizio Servizi demografici e statistica**

Elena Cappellini, Sandra Carmagnini, Sabrina Frosali - Statistica

**Servizio Cultura, Turismo e comunicazione**

Claudia Giorgetti, Vanessa Postiferi, Valentina Del Sapio – Rete civica

Oretta Giunti, Teresa Di Giorgio – Ufficio Relazioni con il pubblico

**Servizio Innovazione e Agenda Digitale**

Alessandro Radaelli, Francesco Pacini, Mattia Gennari - S.I.T. Open data e Big Data

**Database geografico**

LDP Progetti GIS srl

**Supporto organizzativo**

Patrizia Doni - Segreteria Assessorato Urbanistica e Ambiente

**Supporto amministrativo**

Enrico Desii, Silvia Guidotti, Barbara Paoletti, Erika Bellandi UO Amministrazione e servizi generali

## **Indice**

<b>Premessa.....</b>	<b>1</b>
<b>Capitolo 1 – L’informazione e la comunicazione.....</b>	<b>2</b>
2.1 – Le attività del processo partecipativo.....	3
<b>Capitolo 2 – Sintesi delle decisioni dell’amministrazione in merito ai contributi partecipativi.....</b>	<b>9</b>
2.1 I contributi del processo partecipativo.....	9
2.2 Adozione del piano strutturale.....	9
<b>3. Le osservazioni.....</b>	<b>11</b>
3.1 Osservazioni presentate.....	11
3.2 Osservazioni e controdeduzioni.....	12

## Premessa

Il comune di Prato ha dato avvio con Delibera di Consiglio n.33 del 08/07/2021 al procedimento per la di formazione del Piano Strutturale ai sensi dell'art. 17 della L.R.65/2014 e s.m.i. e di Valutazione Ambientale Strategica (VAS), ai sensi della L.R. 10/2010 e s.m.i.

Nel documento di avvio del procedimento era riportato il programma delle attività minime ritenute necessarie per lo svolgimento del processo partecipativo pensato per coinvolgere in maniera attiva i cittadini singoli e associati e le principali realtà economiche e sociali. In particolare i destinatari del programma di Informazione e Partecipazione del Piano Strutturale sono sintetizzabili in:

- i Cittadini che vivono, hanno interessi, studiano o lavorano in città, e nell'area vasta;
- il mondo della scuola, la Università, i Centri Studi e di Ricerca;
- l'associazionismo e il volontariato;
- il mondo del lavoro, le associazioni di categoria, le organizzazioni sindacali e professionali;
- gli Enti Pubblici, altri Enti e le Agenzie;
- il mondo delle imprese, dei professionisti, della cultura, della ricerca e della formazione extralocale.

Il comune ha scelto di coinvolgere un soggetto esterno per la conduzione del processo partecipativo individuato con una manifestazione di interesse che ha permesso di individuare alcuni soggetti che sono stati invitati a presentare un preventivo con un programma di attività.

Il soggetto scelto è la società Avventura Urbana di Torino che ha affiancato l'ufficio tecnico del comune e la garante per l'informazione e partecipazione nella conduzione del processo partecipativo "Prato immagina. La città progetta il suo futuro", un progetto che ha permesso di informare la comunità circa l'elaborazione del Piano Strutturale (PS) ma, soprattutto di creare momenti di ascolto e confronto continui tra i cittadini che vivono quotidianamente il territorio e il gruppo tecnico impegnato nella costruzione dello strumento.

Era molto importante dare ai cittadini elementi conoscitivi sullo stato attuale dei luoghi, sulla valorizzazione delle risorse dell'area, da quelle ambientali a quelle sociali e allo stesso tempo acquisire elementi per definire le strategie di massima per lo sviluppo sostenibile del territorio. Perché il Piano Strutturale rappresenta in sintesi la carta di identità di un territorio e la sua proiezione al futuro.

Il processo partecipativo "Prato immagina. La città progetta il suo futuro" è stato presentato con un incontro pubblico il 10 febbraio e si è concluso a fine maggio con un incontro di restituzione che si è svolto il 9 giugno.

## Capitolo 1 – L’informazione e la comunicazione

In attuazione del programma delle attività minime di informazione e partecipazione previste nella delibera di avvio del procedimento, il processo di formazione del nuovo strumento è stato accompagnato fin dal suo inizio da molteplici azioni dirette all’ascolto e partecipazione della città, attraverso forme partecipative ampie e aperte alla cittadinanza e da incontri di natura più tecnica e specificatamente dedicati.

Il percorso partecipativo “Prato immagina. La città progetta il suo futuro”, è stato presentato con un incontro pubblico il 10 febbraio 2023 e si è concluso con un incontro di restituzione che si è svolto il 9 giugno.

Avventura Urbana è la società che ha affiancato il comune nell’attività di informazione e partecipazione e che ha curato l’implementazione e l’aggiornamento della sezione del sito dedicata sulla quale è disponibile tutto il materiale informativo [www.pratoimmagina.it](http://www.pratoimmagina.it).



Testata del sito Prato immagina

Il percorso era dedicato a tutte le categorie economiche e alle associazioni operanti nel territorio, fondamentali per raccogliere le esigenze di tutti gli stakeholder per contribuire alla definizione dello strumento, ed era incentrato sui temi:

- ✓ Turismo e Commercio;
- ✓ Categorie produttive e industriali;
- ✓ Agricoltura e vivaismo;
- ✓ Mobilità.

Sono state inoltre svolte presso gli uffici comunali riunioni illustrative con la Consulta degli ordini professionali: Ordine degli Architetti Pianificatori, Paesaggisti e Conservatori della Provincia di Prato, Ordine degli Ingegneri della Provincia di Prato, Collegio dei Geometri e dei Geometri laureati della Provincia di Prato, Ordine dei Periti Industriali e dei Periti Industriali laureati della Provincia di Prato, Ordine dei Geologi, in seguito alle quali sono pervenuti i contributi

Tutti i report delle attività del processo partecipativo sono consultabili sul sito Prato Immagina [www.pratoimmagina.it](http://www.pratoimmagina.it) e nella Relazione finale del percorso partecipativo di

Prato Immagina, facente parte degli elaborati del Piano Strutturale (PA\_1; Pa\_2 e PA\_3) nella quale sono riportati anche i verbali e i contributi relativi ai tavoli tecnici.

La documentazione è consultabile sul sito del comune nella pagina dedicata all'approvazione del piano strutturale <https://tinyurl.com/yz6uhv27>

## 2.1 – Le attività del processo partecipativo

La metodologia utilizzata per il processo partecipativo si è basata sull'ascolto attivo del territorio, un approccio fondato sull'osservazione della realtà in maniera polifonica, ascoltando tutte le voci per arricchire la visione del problema e le strategie per affrontarlo.

Contemporaneamente l'approccio utilizzato è stato di natura adattiva, nella misura in cui, ferma restando la garanzia dello svolgimento delle azioni previste, il processo è stato continuamente sottoposto a possibili variazioni nei metodi o nei tempi, in relazione alle sollecitazioni che di volta in volta arrivavano dal territorio, in funzione di massimizzare la sua efficacia.

Il processo partecipativo si è articolato in quattro fasi:

1. **l'Osservatorio virtuale partecipato** È stato attivato l'Osservatorio virtuale partecipato che ha accompagnato l'intero processo partecipativo. L'Osservatorio si componeva di due strumenti attraverso i quali i cittadini hanno potuto dare sin da subito il loro contributo all'elaborazione del PS: la Crowdmap e i Taccuini.

La **Crowdmap** è una mappa digitale condivisa su cui chiunque poteva segnalare informazioni, che richiama, secondo la propria percezione, a elementi di criticità o di potenzialità del territorio. Era possibile effettuare la segnalazione posizionando un "segnaposto" sulla mappa. La mappa digitale è stata attiva e accessibile dal 27 febbraio al 20 maggio 2023, periodo in cui sono state raccolte 78 segnalazioni, di cui 37 criticità e 41 potenzialità.

I **Taccuini** sono degli elaborati di testo scritti contenenti approfondimenti o specifiche riflessioni che i cittadini e i portatori di interesse hanno voluto condividere come contributo al processo partecipativo del Piano Strutturale. I Taccuini dovevano essere composti da contributi originali e sintetici e potevano essere presentati fino al 20 maggio 2023. Sono pervenuti 8 taccuini.

2. **Sguardi nella città** L'attività di analisi e indagine condivisa è stata al centro della seconda fase, realizzata attraverso una serie di azioni che hanno permesso al gruppo tecnico impegnato nell'elaborazione del Piano strutturale di individuare criticità e opportunità su cui lavorare e impostare obiettivi e strategie. A questo scopo, in aggiunta all'Osservatorio virtuale partecipato sono state attivate altre attività. Tra i principali strumenti cui si è fatto ricorso durante il processo partecipativo c'è quello delle **interviste in profondità** rivolte agli "attori chiave del territorio", cioè a quei soggetti (organizzazioni private o pubbliche, gruppi di persone, associazioni, ecc.) che conoscono Prato e che rappresentano i portatori di interesse del territorio.



Le interviste sono state condotte tra il 6 febbraio e il 30 marzo 2023 e complessivamente sono stati contattati 49 soggetti ed intervistate 63 persone.

**Passeggiate esplorative** Nel pomeriggio di sabato 11 marzo 2023 sono state realizzate, in contemporanea, 4 passeggiate esplorative. Le passeggiate sono state un'importante occasione per raccogliere osservazioni e riflessioni, vedendo insieme e da vicino luoghi ed elementi che rappresentano e raccontano Prato.

I cittadini hanno potuto scegliere tra 4 diversi itinerari, i cui punti di partenza erano

dislocati in punti diversi sul territorio.

I partecipanti sono stati guidati da facilitatrici esperte che hanno preso nota dei contributi condivisi nel corso delle varie tappe e dai tecnici impegnati nella costruzione del Piano Strutturale.

Ai partecipanti era stata fornita, inoltre, una guida con l'indicazione dell'itinerario e una serie di informazioni storiche sulla porzione di territorio interessata dalle passeggiate.

Le passeggiate si sono concluse tutte a Palazzo Pretorio, tappa conclusiva dei percorsi in cui ogni facilitatrice ha illustrato a tutti i partecipanti all'evento i principali aspetti emersi nel corso della passeggiata percorsa.

All'evento hanno partecipato circa 60 cittadini.

**Questionario online** Tra le attività realizzate e tra i diversi strumenti messi in atto, è stato inserito un questionario diagnostico, costruito a partire dai primi risultati della fase di ascolto del processo partecipativo e dal documento di avvio.

La somministrazione del Questionario rispondeva, inoltre, all'esigenza di dare la possibilità di contribuire al Piano anche a chi, per motivi di tempo o di altra natura, non poteva prendere parte alle altre iniziative realizzate.

È stato diffuso online, sia per mail sia attraverso i canali social del Comune e il sito web del processo partecipativo. Le persone che hanno compilato il questionario sono state, in totale, 189.

**Contest fotografico "Prato per me"** È stato realizzato un Contest fotografico, aperto a tutti, finalizzato a raccogliere materiale fotografico utile al riconoscimento degli aspetti territoriali considerati identitari per gli abitanti, che potesse così contribuire alla redazione del Piano Strutturale. La scelta di organizzare un Contest fotografico è nato, inizialmente, pensando al coinvolgimento dei giovani. Nonostante il fatto che fosse stato pensato per i giovani è stato comunque scelto di aprire a tutta la cittadinanza la possibilità di partecipare al contest. La partecipazione al contest era gratuita e poteva avvenire dal 20 marzo al 15 maggio 2023.

L'idea era di considerare tutte le foto pervenute come contributi al Piano Strutturale ma si è deciso contestualmente di individuare delle foto vincitrici che sono state esposte presso il Centro Pecci con maggiore rilievo rispetto alle altre.

Sono arrivate 286 foto che parlano di molte dimensioni e aspetti diversi del territorio pratese e sono state inviate da persone di tutte le età, soprattutto da



giovani. Riguardo ai giovani sono stati coinvolti anche alcuni insegnanti delle scuole medie e delle scuole superiori che hanno coinvolto i loro ragazzi facendoli partecipare al contest fotografico



*Alcune foto presentate durante il contest fotografico*

**Mappa delle potenzialità e criticità** È stata realizzata una mappa delle potenzialità e una delle criticità dove sono stati indicati in modo sintetico i contributi emersi durante la fase di ascolto.

- 3. Visioni per la città** L'iter del processo partecipativo prevedeva diverse fasi e, in particolare, si componeva di un insieme di attività di analisi e indagine finalizzate a "fotografare" il territorio oggi e un insieme di attività di co-progettazione finalizzate all'individuazione di soluzioni e strategie utili per il futuro del territorio pratese.

Sulla base dei risultati emersi dalla fase di analisi e ascolto, è stato possibile delineare i principali obiettivi da seguire in modo prioritario dal Piano che sono stati approfonditi attraverso **4 laboratori tematici** di co-progettazione, di cui uno dedicato ai giovani.



Laboratorio di co-progettazione dedicato ai giovani

4. **Incontro/Mostra** A conclusione del percorso partecipativo è stato realizzato un Incontro/Mostra, un evento aperto a tutta la cittadinanza attraverso il quale dare visibilità agli esiti di Prato Immagina. L'evento si è strutturato con una prima fase in cui i relatori in plenaria hanno raccontato il percorso e gli esiti e una seconda fase in cui è stata inaugurata la mostra.

All'Incontro/Mostra finale hanno partecipato circa 65 persone che hanno virtualmente passeggiato tra i risultati del processo partecipativo, ricevendone una visione dal particolare al generale. La mostra è stata allestita al Centro per l'Arte Contemporanea Luigi Pecci, a Prato, ed è stata inaugurata venerdì 9 giugno ed è rimasta aperta e visitabile fino al 25 giugno.

Nella mostra sono state presentate due mappe che sintetizzavano quanto emerso durante la fase di analisi e quella di co-progettazione.





Tutte le attività sono state pubblicizzate attraverso:

- incontro di presentazione del processo partecipativo presso il Museo Pecci
- il sito dedicato al processo partecipativo
- i canali social del comune di Prato (pagina facebook del comune, pagina facebook di Officina Giovani e Pagina Facebook della Biblioteca Lazzarini) e di città di Prato
- conferenza stampa
- comunicati stampa rivolti ai media locali relativi alle varie attività del processo partecipativo
- una trasmissione dedicata al processo partecipativo su una TV locale
- distribuzione di materiale cartaceo relativo al contest fotografico presso le scuole medie e superiori presenti sul territorio pratese e presso il PIN
- distribuzione di materiale cartaceo relativo al contest fotografico presso alcuni locali e presso gli uffici del comune aperti al pubblico (es. biblioteca)
- allestimento di vetrine presenti presso l'Urp che affacciano su una delle strade principali del centro (E' stata allestita una vetrina diversa per ogni evento)
- realizzazione di spot per gli schermi del T-comunicato (Gli schermi del T-Comunicato su cui vengono proiettati spot pubblici e privati a ciclo continuo sono circa 10, dislocati sul territorio di Prato in luoghi pubblici ad alta frequentazione (es. uffici pubblici, biblioteca, PIN, SoRi).
- invio massivo di mail ai soggetti presenti nella mappa degli attori in più riprese
- coinvolgimento di alcuni insegnanti in rappresentanza delle scuole medie presenti sul territorio per promuovere le varie attività del processo
- presentazione dei risultati del processo partecipativo alla commissione urbanistica

- incontro di presentazione dei risultati e contestuale inaugurazione mostra dei risultati presso il Museo Pecci

## Capitolo 2 – Sintesi delle decisioni dell'amministrazione in merito ai contributi partecipativi

### 2.1 I contributi del processo partecipativo

I numerosi contributi pervenuti durante il processo partecipativo sono stati ricondotti ad alcuni temi principali articolati per argomenti:

- il sistema ambientale,
- il sistema insediativo
- il sistema economico e produttivo.
- la mobilità (tema risultato come argomento trasversale agli altri temi)

La responsabile unica del procedimento ha riportato nella relazione allegata alla delibera di adozione del piano strutturale uno schema in cui sono elencate le sintesi dei risultati dei contributi pervenuti durante il processo partecipativo, estrapolati dal “Rapporto del Garante dell’informazione e della partecipazione”, quale proposta in merito alla definizione dei contenuti del Piano Strutturale rispetto ai risultati delle attività di informazione e partecipazione, ai sensi dell’art. 36 c. 3 della LR 65/2014.

A fianco di ciascun contributo è stato riportato la valutazione in merito alla pertinenza del contributo rispetto al piano strutturale.

Per i contributi pertinenti al piano strutturale è stata indicata l’eventuale acquisizione o espressa la motivazione del non accoglimento dei vari contributi.

Per i dettagli delle risposte ai singoli contributi pervenuti durante il processo partecipativo si rimanda alla relazione della responsabile del procedimento allegata alla delibera di adozione del piano strutturale pubblicata sul sito del comune di Prato

<https://www.comune.prato.it/it/lavoro/urbanistica/ps-2024/pagina3442.html>

### 2.2 Adozione del piano strutturale

Il Piano Strutturale è stato adottato dal Consiglio comunale in data 27 Luglio 2023 con Delibera di Consiglio Comunale n. 48 (consultabile sul sito del comune di Prato)

<https://www.comune.prato.it/it/lavoro/urbanistica/ps-2024/pagina3442.html>

L’avviso di adozione è stato pubblicato sul BURT (Bollettino Ufficiale della Regione Toscana) n. 32, parte II del 9.08.2023.

Sono stati organizzati due “Incontri sul Nuovo Piano Strutturale di Prato” rivolti ai tecnici e ai cittadini per illustrare il nuovo piano strutturale appena adottato. Gli incontri sono stati propedeutici anche per la presentazione delle osservazioni. Agli incontri erano presenti i tecnici dell’Ufficio di Piano che hanno risposto alle richieste di chiarimenti.

Gli incontri si sono svolti l’11 e il 12 Settembre 2023 presso la Camera di Commercio di Prato.

Sono stati pubblicati sul sito del comune tutti i documenti allegati alla delibera di adozione del piano strutturale e sono stati pubblicati anche i documenti di sintesi presentati durante gli incontri con i tecnici

<https://www.comune.prato.it/it/lavoro/urbanistica/incontri-piano-strutturale/pagina3934.html>



### 3. Le osservazioni

#### 3.1 Osservazioni presentate

Il 9 agosto è iniziata la fase delle osservazioni che si è conclusa domenica 8 ottobre 2023. Come previsto, infatti, dall'art. 19, comma 2 della L.R. toscana 65/2014 “ *Il provvedimento adottato è depositato presso l'amministrazione competente per sessanta giorni dalla data di pubblicazione del relativo avviso sul Bollettino ufficiale della regione Toscana (BURT). Entro e non oltre tale termine, chiunque può prenderne visione, presentando le osservazioni che ritenga opportune.*”

L'amministrazione comunale ha l'obbligo di valutare tutte le osservazioni presentate. Le osservazioni pervenute in questa fase sono state esaminate e valutate dal Consiglio Comunale che ha deciso se accogliere ogni singola osservazione in tutto, in parte o se respingerla.

Con riferimento alla procedura di V.A.S. sono pervenute 7 osservazioni ( Terna Rete Italia, Toscana Energia, Autorità Idrica Toscana, Azienda USL Toscana Centro, ARPAT, Publiacqua) che sono state valutate e controdedotte secondo le modalità previste dalla L.R. 10/2010

Entro i suddetti termini di 60 giorni, sono pervenute 165 osservazioni e contributi da parte di Enti, Associazioni, cittadini e uffici interni al Comune di Prato, ed in particolare:

- n. 153 da parte di soggetti privati
- n. 6 da parte di Autorità ed Enti pubblici e privati, in particolare n. 1 dal Comune di Montemurlo, n.1 da Confindustria Toscana Nord, n. 3 da Automobile Club Prato, n.1 l'ufficio Regionale del Genio Civile “Valdarno centrale e tutela dell'acqua”
- n. 2 da associazioni e comitati cittadini, in particolare da Associazione culturale il Capanno
- n. 1 dagli uffici interni dell'amministrazione comunale
- n. 3 dagli ordini professionali (Ordine degli Ingegneri della Provincia di Prato, Ordine degli Architetti della Provincia di Prato, Collegio dei Geometri di Prato )

Sono pervenute inoltre fuori termine:

- n. 3 osservazioni di cui una da parte della Soprintendenza Archeologia, Belle Arti e Paesaggio per la città metropolitana di Firenze e le province di Pistoia e Prato e due da parte della Regione Toscana;
- n. 16 da parte di soggetti privati



Le osservazioni, sintetizzate, valutate e tecnicamente commentate dall'Ufficio di Piano, sono state esaminate dalla Commissione Consiliare Permanente n. 4 – Urbanistica, Ambiente e Protezione Civile – che si è espressa sulle proposte di controdeduzione dell'ufficio in 11 sedute a partire dalla prima del 11/12/2023 fino a quella conclusiva del 05/01/2024.

- Giovedì 1 giugno 2023: introduzione generale allo strumento urbanistico
- Mercoledì 7 Giugno 2023: Risultati del Processo Partecipativo
- Giovedì 20 Giugno 2023: Quadro Conoscitivo - il sistema insediativo
- Martedì 27 Giugno 2023: Quadro Conoscitivo - Patrimonio naturale e paesaggio
- Martedì 4 Luglio 2023: Elementi Patrimoniali e Statuto del Territorio: archeologia industriale e produttivo tipologico
- Giovedì 6 Luglio 2023: Statuto del Territorio - il patrimonio insediativo
- Venerdì 7 Luglio 2023: Strategie Generali – mobilità, sistema insediativo, ecologia e sistema del verde
- Mercoledì 12 Luglio 2023: Strategie Generali, territorio urbanizzato e rurale, aree soggette a copianificazione, UTOE e dimensionamento

### 3.2 Osservazioni e controdeduzioni

L'illustrazione delle motivazioni, che hanno condotto alle controdeduzioni, e la sintesi delle osservazioni sono contenute nell'elaborato "Controdeduzione alle Osservazioni al Piano Strutturale", allegato "B", documento parte integrante e sostanziale nella delibera di Consiglio Comunale n. 3 del 18.01.2024

Nell'elaborato allegato b, predisposto dall'Ufficio di Piano sono elencate e sintetizzate le osservazioni presentate e, per ognuna, indicata la relativa considerazione tecnica da sottoporre alla valutazione definitiva del Consiglio Comunale.

- L'elaborato è consultabile sul sito del comune di Prato:  
<https://www.comune.prato.it/it/lavoro/urbanistica/ps-2024/osservazioni/pagina4116.html>

Le osservazioni e le controdeduzioni sono state approvate dal Consiglio Comunale con DCC n. 3 del 18.01.2024.

In applicazione di quanto previsto dalla normativa vigente, in seguito all'approvazione della delibera di adozione, gli atti del Piano Strutturale e della Valutazione Ambientale Strategica sono stati messi a disposizione e pubblicati sul sito internet istituzionale del Comune di Prato, nella sezione Amministrazione trasparente del Comune, oltre che nella pagine web dedicata al nuovo Piano Strutturale:

<https://www.comune.prato.it/it/lavoro/urbanistica/ps-2024/pagina3442.html>

In merito al contenuto delle osservazioni pervenute e relative controdeduzioni, si rinvia agli allegati della DCC n. 3 del 18.01.2024.

Il rapporto del Garante presentato a luglio 2023 viene quindi integrato con la presente nota a conclusione del percorso di informazione e partecipazione, in conformità al programma dettagliato delle attività di informazione e partecipazione allegato alla delibera di avvio del procedimento.

Prato, 14 marzo 2024

Garante per l'Informazione e la Partecipazione  
Laura Zacchini