



# Legenda

-  Buffer 300 metri
-  Particelle intersecate nel Comune di Prato



© Regione Toscana - S.I.T.A. - Dati A.d.T. - SIGWATER

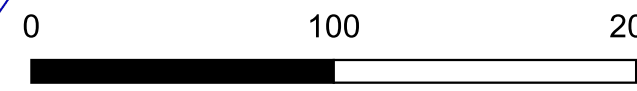
© Regione Toscana - S.I.T.A. - Dati A.d.T. - SIGWATER

© Regione Toscana - S.I.T.A. - Dati A.d.T. - SIGWATER

© Regione Toscana - S.I.T.A. - Dati A.d.T. - SIGWATER

© Regione Toscana - S.I.T.A. - Dati A.d.T. - SIGWATER

© Regione Toscana - S.I.T.A. - Dati A.d.T. - SIGWATER



Scala: 1:2.500