



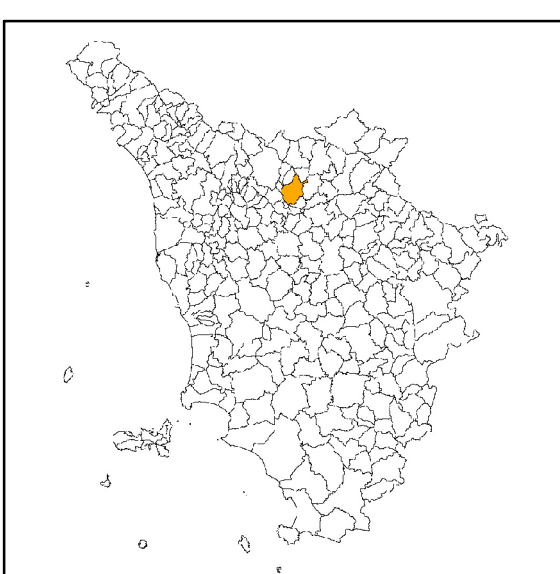
## MICROZONAZIONE SISMICA



Carta delle Indagini (Tav. 1)

scala 1:5.000












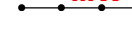
Regione Toscana

Regione Toscana



<p>Regione <b>Toscana</b></p> <p>Comune <b>Prato</b></p>	<p>Soggetto realizzatore</p> <p>STUDIO DI GEOLOGIA Dott. Geol. Alberto Tomei</p>  <p>con Dott. Geol. Nicolò Mantovani</p>	<p>Data</p> <p><b>Giugno 2019</b></p> 
--	--	---

### Legenda

-  Prova penetrometrica statica (CPT)
-  ESAC
-  Sondaggio con prova sismica in foro tipo Down-Hole
-  Stazione microtremore a stazione singola (HVSR)
-  Pozzo per acqua
-  Sondaggio a carotaggio continuo
-  Sondaggio a carotaggio continuo che intercetta il substrato
-  Trincea esplorativa
-  Stratigrafia zona MS (teorica)
-  MASW
-  Prova Refraction Microtremors
-  Profilo sismico a rifrazione

