


Attuazione dell'articolo 11 della legge 24 giugno 2009 n.77











MICROZONAZIONE SISMICA
Carta di microzonazione sismica
Fattore di Amplificazione FHa (0,1-0,5)
(Tav. 1)
scala 1:5.000


Regione Toscana
Comune di Prato




Regione Toscana	Soggetto realizzatore STUDIO DI GEOLOGIA Dott. Geol. Alberto Tondi con Dott. Geol. Nicolò Mantovani	Data Agosto 2019 
--------------------	---	--

ZONE STABILI
 FHa=1

ZONE STABILI SUSCETTIBILI DI AMPLIFICAZIONI LOCALI
 FHa=1,1 - 1,2
 FHa=1,3 - 1,4
 FHa=1,5 - 1,6
 FHa=1,7 - 1,8
 FHa=1,9 - 2,0
 FHa=2,1 - 2,2
 FHa=2,3 - 2,4
 FHa=2,5 - 3,0
 FHa=3,1 - 3,5
 FHa>3,5

ZONE DI ATTENZIONE PER INSTABILITA' (LIVELLO 2)
 ZAH - Zona di attenzione per instabilità di versante - Zona 1

1,4 valore del fattore di amplificazione FHa della microzona

 area interessata dallo Studio di Microzonazione Sismica di Livello 2

