




P.E.B.A.

Piano Eliminazione Barriere Architettoniche



Sindaco

Matteo Biffoni

Assessore all'Urbanistica

Valerio Barberis

Garante per l'Informazione e Partecipazione

Laura Zacchini

Progettista e Responsabile del Procedimento

Francesco Caporaso - Dirigente

Coordinamento Tecnico Scientifico

Pamela Bracciotti

Collaborazione alla Progettazione e Coordinamento Tecnico Scientifico

Antonella Perretta

Gruppo di Progettazione

Silvia Balli — Responsabile
Cinzia Bartolozzi, Aida Montagner,
Sara Gabbanini, Alessio Capecci
Chiara Bottai

Contributi Specifici

Disciplina Insediamenti

Daniele Buzzegoli, Chiara Nostrato,
Valentina Ianni

Paesaggio

Catia Lenzi

Rete Ecologica

NEMO Srl

Forestazione Urbana

Stefano Boeri Architetti, Stefano Mancuso

Geologia, Idrogeologia e Sismica

Alberto Tomei

Idraulica

David Malossi

Perequazione

Stefano Stanghellini

Aspetti giuridici

Enrico Amante

Elaborato di Rischio Incidente Rilevante

Simone Pagni

Cartografia

Martina Angeletti, Francesca Furter

Elaborati grafici di sintesi

Cosimo Balestri

Archeologia

David Manetti

Database Geografico

LDP Progetti GIS srl

Valutazione Ambientale Strategica

Luca Gardone - Gardone Associati

Fondazione CMCC, Georisk Engineering, Valeria Pellegrini

Processo Partecipativo e Comunicativo

SocioLab, Image, ControRadio

Hanno Collaborato

Servizio Urbanistica

Alessandro Pazzagli - PEBA

Luca Piantini, Salvatore Torre, Rossella De Masi

Sonia Leone, Gianfranco D'Alessandro, Stefano Tonelli

Staff Amministrativo

Unità di Staff - Segreteria Assessorato

Patrizia Doni

Gabinetto del Sindaco e Patrimonio Comunale

Massimo Nutini, Francesco Fedi, Maria Candia Moscardi

Unità di Staff Statistica

Sandra Belluomini, Sandra Carmagnini

Servizio Edilizia Pubblica

Diletta Moscardi

Servizio Mobilità e Infrastrutture

Rossano Rocchi, Gerarda Del Reno, Daniela Pellegrini

Alessandro Adilardi, Edoardo Bardazzi

Servizio Governo Del Territorio

Riccardo Pecorario, Basilio Palazzolo, Luciano Nardi

Unità di Staff Comunicazione e Partecipazione

Oretta Giunti, Teresa Di Giorgio

Servizio Sistema Informativo

Alessandro Radaelli, Alessandro Bandini, Federico Nieri.

Francesco Pacini, Mattia Gennari

Unità Rete Civica

Claudia Giorgetti, Vanessa Postiferi, Valentina Del Sapio, Valentino Bianco

Indice generale

PREMESSA.....	1
1. Lo stato dell'arte del Comune di Prato.....	2
2. Il censimento.....	3
2.1 L'edilizia scolastica.....	6
2.2 Gli edifici pubblici.....	11
2.3 I cimiteri.....	13
2.4 Gli impianti sportivi.....	15
2.5 Il verde attrezzato.....	20
3. L'esito valutativo.....	23
3.1 L'edilizia scolastica: i risultati.....	24
3.2 Gli edifici pubblici: i risultati.....	29
3.3 I cimiteri: i risultati.....	31
3.4 Gli impianti sportivi: i risultati.....	32
3.5 Il verde attrezzato: i risultati.....	36

Premessa

Nella legislazione italiana il primo riferimento relativo ai Piani per l'Eliminazione delle Barriere Architettoniche (P.E.B.A.) si trova nella Legge Finanziaria 41/1986, al comma 21 dell'art. 32. Successivamente, la "Legge Quadro per l'assistenza, l'integrazione sociale e i diritti delle persone handicappate" 104/1992, stabilisce, al comma 9 dell'articolo 24, che: "I piani di cui all'articolo 32, comma 21, della citata legge n. 41 del 1986 sono modificati con integrazioni relative all'accessibilità degli spazi urbani, con particolare riferimento all'individuazione e alla realizzazione di percorsi accessibili". Grazie a questa integrazione, il P.E.B.A. assume il valore di strumento guida per elevare le condizioni di fruibilità dell'intero organismo urbano: dalla rete dei percorsi, agli spazi e agli edifici pubblici che su di essi si aprono.

La normativa regionale, sin dal 1991 con l'art. 9 della L.R. 47, dispone la realizzazione di programmi operativi d'intervento per l'abbattimento delle barriere architettoniche. In aggiunta, la L.R. 23/2001 obbliga i Comuni, anche riuniti in consorzi, di dotarsi della Mappa dell'Accessibilità Urbana quale condizione necessaria per l'attribuzione ai comuni stessi di finanziamenti regionali, a qualsiasi titolo erogati, qualora finalizzati al superamento delle barriere architettoniche, e obbliga i comuni già dotati di Regolamento Urbanistico a provvedere all'integrazione con la Mappa dell'Accessibilità Urbana. Con l'art. 6 del D.P.G.R. 74/2006, si vincola l'erogazione dei finanziamenti regionali a favore di enti pubblici che presentano progetti di superamento della barriere architettoniche, alla esistenza del P.E.B.A.. Successivamente, la L.R. 01/2005 "Norme per il governo del territorio", indica, all'art. 55, il Regolamento Urbanistico come lo strumento idoneo ad accogliere "il programma di intervento per l'abbattimento delle barriere architettoniche ed urbanistiche, contenente il censimento delle barriere architettoniche nell'ambito urbano e la determinazione degli interventi necessari al loro superamento, per garantire un'adeguata fruibilità delle strutture di uso pubblico e degli spazi comuni delle città."

Attualmente la L.R. 65/2014 "Norme per il governo del territorio", oltre a ribadire la necessità di inserire le informazioni sull'accessibilità urbana all'interno degli strumenti della pianificazione territoriale e urbanistica, indica all'art. 95 comma 6, il Piano Operativo quale strumento della pianificazione, che deve contenere le disposizioni per la programmazione delle azioni volte all'abbattimento delle barriere architettoniche nell'ambito urbano, finalizzate a garantire un'adeguata accessibilità delle strutture di uso pubblico, degli spazi comuni delle città e delle infrastrutture per la mobilità.

La redazione e l'adozione del P.E.B.A. secondo gli indirizzi definiti dalla normativa nazionale e dalla normativa della Regione Toscana, ed alla luce dei più recenti studi sull'argomento, si propone l'obiettivo di predisporre uno strumento metodologico e degli indicatori in grado di guidare gli Enti e l'Amministrazione nella gestione degli interventi di progettazione e di manutenzione.

1. Lo stato dell'arte del Comune di Prato

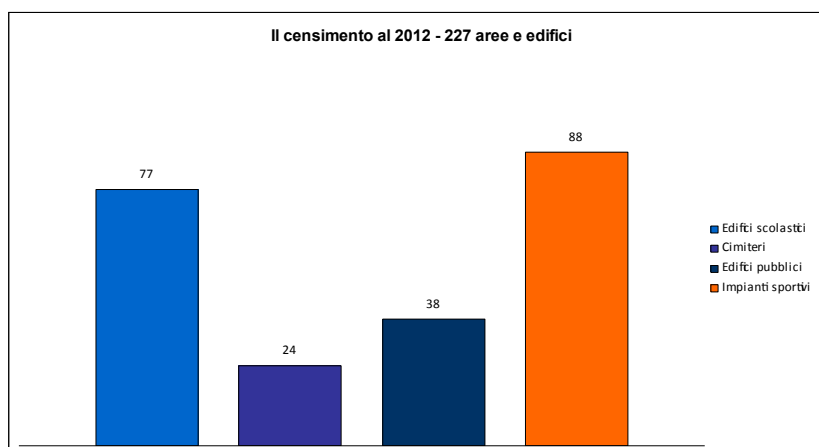
Il Comune di Prato, facendo seguito agli obblighi normativi di cui alla premessa, con Delibera di Consiglio Comunale n. 121 del 2 maggio 1991 ha approvato il "Piano di fattibilità per l'abbattimento delle barriere architettoniche negli edifici scolastici, sportivi, e nei cimiteri di proprietà dell'A.C.", redatto ai sensi dell'art. 9 L.R. 47/91, successivamente aggiornato e revisionato nel corso del periodo 2002-2005 attraverso una nuova e più analitica indagine del patrimonio.

Nel 2009 mediante la costituzione di un gruppo di lavoro formato da tecnici dei diversi servizi interessati è iniziato l'iter di redazione del nuovo Piano per l'Accessibilità Urbana che si è concluso con l'approvazione del Piano per l'Accessibilità Urbana del Comune di Prato (ex P.E.B.A. - Piano per l'eliminazione delle barriere architettoniche) con Delibera di Consiglio Comunale n. 23 del 29 marzo 2012.

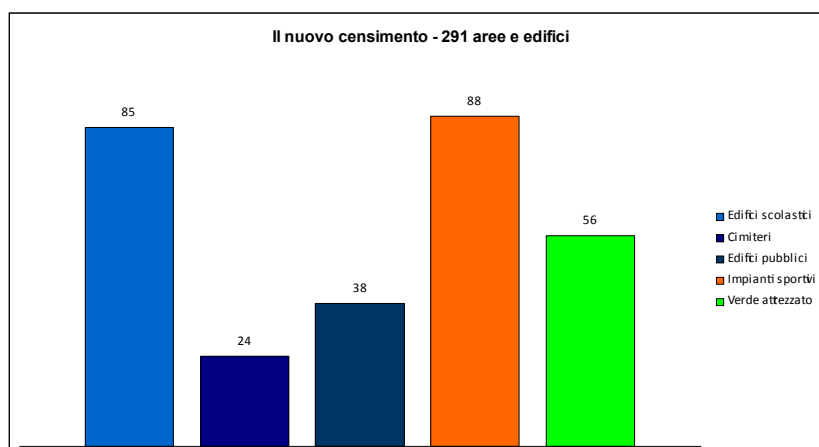
2. Il censimento

Attualmente nell'ambito della redazione del nuovo Piano Operativo del Comune di Prato si è reso necessario eseguire un aggiornamento ed una implementazione del Piano per l'Accessibilità Urbana del Comune di Prato. Il censimento, effettuato nel 2012 per il Piano per l'Accessibilità Urbana, prendeva in considerazione edifici e spazi di proprietà comunale, differenziati secondo le funzioni svolte, ove si svolgono funzioni pubbliche ma non spazi di proprietà diversa da quella comunale.

Il materiale raccolto e sistematizzato consta di 227 immobili, suddivisi in 77 edifici scolastici, 24 cimiteri, 38 edifici pubblici e 88 edifici o impianti sportivi.



L'aggiornamento, resosi necessario per implementare e completare la schedatura, consta di 291 immobili, comprensivi di 85 edifici scolastici, 24 cimiteri, 38 edifici pubblici, 88 edifici o impianti sportivi e 56 aree a verde attrezzato. L'aggiornamento ha riguardato tutti gli immobili già censiti oggetto di lavori di ristrutturazione che hanno determinato variazioni nell'accessibilità dell'immobile; l'implementazione ha invece riguardato gli edifici scolastici di proprietà provinciale che sono stati inseriti nella schedatura degli edifici scolastici e gli spazi con verde attrezzato per i quali è stato eseguito il censimento completo e la schedatura.



Il Piano Operativo del Comune di Prato, nella tavola della "Disciplina dei suoli e degli insediamenti" identifica, con apposito segno grafico e sigla, gli immobili e le aree che costituiscono standard urbanistico e contribuiscono al dimensionamento delle dotazioni minime di attrezzature e servizi di interesse generale. Gli immobili e le aree esaminate nel PEBA sono sicuramente identificati nel Piano Operativo come standard urbanistici ma sono in numero minore perché il PEBA esclude quelli di proprietà privata, anche se convenzionati come standard pubblici.

Nel dettaglio gli standard urbanistici di cui al DM 1444/68 sono articolati nelle seguenti categorie e sottocategorie:

AI - aree per l'istruzione

- **AIb** servizi per l'istruzione di base
- **AIc** servizi per l'istruzione superiore
- **Alu** servizi universitari

AC - aree per attrezzature di interesse comune

- **ACa** servizi sociali e assistenziali
- **ACc** servizi culturali, dello spettacolo e ricreativi, e assimilati
- **ACH** servizi ospedalieri e sanitari
- **ACr** servizi religiosi
- **ACe** edilizia residenziale pubblica
- **ACT** strutture tecniche e tecnologiche
- **ACtr** stoccaggio e trattamento rifiuti
- **ACu** servizi amministrativi e assimilati
- **ACm** servizi per la mobilità
- **Acim** servizi cimiteriali

AP - aree per spazi e parcheggi pubblici

- **APz** piazze e aree pedonali
- **APP** parcheggi
- **APc** aree sosta camper

AV - aree per spazi pubblici attrezzati a parco e per il gioco e lo sport

- **AVp** verde attrezzato e parchi
- **AVo** orti sociali e urbani
- **AVs** aree sportive

Di seguito si riporta un estratto della tavola della disciplina dei suoli e degli insediamenti in scala 1:2.000 in cui si possono chiaramente individuare gli standard urbanistici appena descritti: con la campitura di colore viola sono identificate le aree per l'istruzione, mentre con la campitura rosacea le attrezzature di interesse comune. Le sigle specificano le sottocategorie. Le campiture di colore verde identificano le aree a verde attrezzato e il verde sportivo.



Gli aggiornamenti e le nuove schedature sono state effettuate in collaborazione con i relativi servizi interessati, mediante il modello di schedatura utilizzato nel Piano per l'Accessibilità Urbana del 2012.


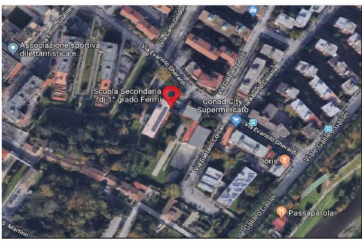
Sul fronte della scheda sono riportati il **codice d'identificazione** del manufatto esaminato, la **denominazione** e la **funzione** principale svolta, i **dati localizzativi** dell'edificio (indirizzo con via e numero civico), la **data del rilievo**, la **foto** e l'**individuazione dell'immobile in cartografia** (estratto su foto aerea o su cartografia tematica).

Nella parte conclusiva della scheda è disponibile anche un campo testuale per appuntare eventuali note come la descrizione sintetica dell'edificio dal punto di vista dell'accessibilità o per la segnalazione di eventuali vincoli a cui l'edificio è soggetto e, se necessario, per riportare informazioni aggiuntive ritenute utili per la sua esatta ubicazione spaziale.

Gli elenchi di sintesi riportati nei successivi paragrafi riportano, oltre alla denominazione dell'immobile riportata sulla schedatura, anche l'eventuale nuova denominazione dell'immobile, dovuta ad accorpamenti, dismissioni o variazioni in genere, riguardanti in particolare l'edilizia scolastica, che hanno comportato modifiche nell'identificazione.

2.1 L'edilizia scolastica

Per quanto concerne l'edilizia scolastica la schedatura ha riguardato 104 scuole dislocate in 85 edifici di cui 77 di proprietà comunale e 8 di proprietà provinciale. Tutti gli edifici per l'istruzione sono stati schedati mediante una scheda sintetica che ha preso in considerazione i seguenti fattori: accessibilità percorsi esterni al perimetro (presenza di rampe e/o ostacoli altimetrici), orientamento esterno al perimetro (presenza di cartellonistica/segnaletica adeguata), accessibilità percorso interno al perimetro (area di pertinenza dell'edificio), orientamento nell'edificio (presenza di cartellonistica/segnaletica adeguata all'interno dell'immobile), sicurezza e vie d'esodo, accessibilità ai vari piani, ovvero raggiungibilità dall'entrata (possibilità di raggiungerli e di percorrerli) e presenza di almeno un bagno attrezzato. Si riporta di seguito una scheda tipo compilata.

SCHEDE SINTETICHE EDIFICI SCOLASTICI		29d	29d	SCHEDE SINTETICHE EDIFICI SCOLASTICI																																																																																																																																																	
<p>29d <u>SCHEDA CENSIMENTO BARRIERE ARCHITETTONICHE PATRIMONIO IMMOBILIARE COMUNALE</u></p> <p>A INDIVIDUAZIONE DELL'IMMOBILE</p> <p>Immobile <u>SCUOLA MEDIA INFERIORE ENRICO FERMI</u> Situato in via <u>GHARDI, 66</u> Num. Inventario <u>3106</u> data del rilievo <u>21/02/2018</u></p> <p>Foto</p>  <p>Mappa</p> 		<p>B ELEMENTI SIGNIFICATIVI DI GIUDIZIO</p> <table border="1"> <thead> <tr> <th></th> <th>SI</th> <th>NO</th> <th>SPECIFICHE</th> </tr> </thead> <tbody> <tr> <td>B.1 Accessibilità percorsi esterni al perimetro</td> <td>X</td> <td></td> <td></td> </tr> <tr> <td>B.1.1 Presenza posti auto riservati</td> <td>X</td> <td></td> <td></td> </tr> <tr> <td>B.1.2 Presenza almeno 1 percorso pedonale accessibile che porti all'ingresso del perimetro</td> <td>X</td> <td></td> <td></td> </tr> <tr> <td>B.2 Orientamento esterno al perimetro</td> <td>X</td> <td></td> <td></td> </tr> <tr> <td>B.2.1 Presenza di segnaletica</td> <td>X</td> <td></td> <td></td> </tr> <tr> <td>B.2.2 Assiti per la mobilità autonoma dei disabili della vista</td> <td>X</td> <td></td> <td></td> </tr> <tr> <td>B.3 Accessibilità percorso interno al perimetro (esterno all'edificio)</td> <td>X</td> <td></td> <td></td> </tr> <tr> <td>B.3.1 Presenza almeno 1 percorso pedonale accessibile che porti all'ingresso dell'edificio</td> <td>X</td> <td></td> <td>Presenza di rampa senza ripiani di sosta.</td> </tr> <tr> <td>B.3.2 Accessibilità zona attrezzata esterna all'edificio (parchi giochi e percorsi in giardino)</td> <td>X</td> <td></td> <td>Non esiste</td> </tr> <tr> <td>B.4 Orientamento nell'edificio</td> <td>X</td> <td></td> <td></td> </tr> <tr> <td>B.4.1 Presenza di segnaletica</td> <td>X</td> <td></td> <td></td> </tr> <tr> <td>B.4.2 Assiti per la mobilità autonoma dei disabili della vista</td> <td>X</td> <td></td> <td></td> </tr> <tr> <td>B.5 Sicurezza e vie d'esodo</td> <td>X</td> <td></td> <td>Di rete scale di emergenza esterne.</td> </tr> <tr> <td>B.6 Accessibilità Piano Terreno</td> <td>X</td> <td></td> <td></td> </tr> <tr> <td>B.6.1 Ingresso accessibile</td> <td>X</td> <td></td> <td></td> </tr> <tr> <td>B.6.2 Accessibilità dei percorsi principali</td> <td>X</td> <td></td> <td></td> </tr> <tr> <td>B.6.3 Presenza di un servizio igienico attrezzato</td> <td>X</td> <td></td> <td>Non segnalato. Usato dai professori.</td> </tr> <tr> <td>B.7 Presenza di ascensore</td> <td>X</td> <td></td> <td></td> </tr> <tr> <td>B.8 Accessibilità Piano Interrato</td> <td>Non esiste</td> <td>X</td> <td></td> </tr> <tr> <td>B.8.1 Possibilità di raggiungere agevolmente il piano</td> <td>X</td> <td></td> <td></td> </tr> <tr> <td>B.8.2 Accessibilità dei percorsi principali</td> <td>X</td> <td></td> <td>Presenza di gradini per raggiungere l'entrata.</td> </tr> <tr> <td>B.8.3 Presenza di un servizio igienico attrezzato</td> <td>X</td> <td></td> <td>Non segnalato. Usato come deposito cartelli.</td> </tr> <tr> <td>B.9 Accessibilità Piano Primo</td> <td>Non esiste</td> <td>X</td> <td></td> </tr> <tr> <td>B.9.1 Possibilità di raggiungere agevolmente il piano</td> <td>X</td> <td></td> <td></td> </tr> <tr> <td>B.9.2 Accessibilità dei percorsi principali</td> <td>X</td> <td></td> <td></td> </tr> <tr> <td>B.9.3 Presenza di un servizio igienico attrezzato</td> <td>X</td> <td></td> <td>Non segnalato. Usato come punto caffè.</td> </tr> <tr> <td>B.10 Accessibilità Piano Secondo</td> <td>Non esiste</td> <td>X</td> <td></td> </tr> <tr> <td>B.10.1 Possibilità di raggiungere agevolmente il piano</td> <td>X</td> <td></td> <td></td> </tr> <tr> <td>B.10.2 Accessibilità dei percorsi principali</td> <td>X</td> <td></td> <td></td> </tr> <tr> <td>B.10.3 Presenza di un servizio igienico attrezzato</td> <td>X</td> <td></td> <td>Non segnalato. Usato come stanza.</td> </tr> <tr> <td>B.11 Accessibilità Piano Terzo - Mezzanino</td> <td>Non esiste</td> <td>X</td> <td></td> </tr> <tr> <td>B.11.1 Possibilità di raggiungere agevolmente il piano</td> <td>X</td> <td></td> <td></td> </tr> <tr> <td>B.11.2 Accessibilità dei percorsi principali</td> <td>X</td> <td></td> <td></td> </tr> <tr> <td>B.11.3 Presenza di un servizio igienico attrezzato</td> <td>X</td> <td></td> <td></td> </tr> </tbody> </table> <p>C ACCESSIBILITA' COMPLESSIVA DELL'EDIFICIO (requisiti minimi)</p> <table border="1"> <thead> <tr> <th></th> <th>SI</th> <th>NO</th> </tr> </thead> <tbody> <tr> <td></td> <td>X</td> <td></td> </tr> </tbody> </table> <p>Note: I servizi igienici attrezzati non sono completamente rispondenti al DM n. 236 del 14/06/1989. PERCORSO INTERNO AL PERIMETRO (esterno all'edificio): Non accessibile perché presenza di rampa senza ripiani di sosta.</p>		SI	NO	SPECIFICHE	B.1 Accessibilità percorsi esterni al perimetro	X			B.1.1 Presenza posti auto riservati	X			B.1.2 Presenza almeno 1 percorso pedonale accessibile che porti all'ingresso del perimetro	X			B.2 Orientamento esterno al perimetro	X			B.2.1 Presenza di segnaletica	X			B.2.2 Assiti per la mobilità autonoma dei disabili della vista	X			B.3 Accessibilità percorso interno al perimetro (esterno all'edificio)	X			B.3.1 Presenza almeno 1 percorso pedonale accessibile che porti all'ingresso dell'edificio	X		Presenza di rampa senza ripiani di sosta.	B.3.2 Accessibilità zona attrezzata esterna all'edificio (parchi giochi e percorsi in giardino)	X		Non esiste	B.4 Orientamento nell'edificio	X			B.4.1 Presenza di segnaletica	X			B.4.2 Assiti per la mobilità autonoma dei disabili della vista	X			B.5 Sicurezza e vie d'esodo	X		Di rete scale di emergenza esterne.	B.6 Accessibilità Piano Terreno	X			B.6.1 Ingresso accessibile	X			B.6.2 Accessibilità dei percorsi principali	X			B.6.3 Presenza di un servizio igienico attrezzato	X		Non segnalato. Usato dai professori.	B.7 Presenza di ascensore	X			B.8 Accessibilità Piano Interrato	Non esiste	X		B.8.1 Possibilità di raggiungere agevolmente il piano	X			B.8.2 Accessibilità dei percorsi principali	X		Presenza di gradini per raggiungere l'entrata.	B.8.3 Presenza di un servizio igienico attrezzato	X		Non segnalato. Usato come deposito cartelli.	B.9 Accessibilità Piano Primo	Non esiste	X		B.9.1 Possibilità di raggiungere agevolmente il piano	X			B.9.2 Accessibilità dei percorsi principali	X			B.9.3 Presenza di un servizio igienico attrezzato	X		Non segnalato. Usato come punto caffè.	B.10 Accessibilità Piano Secondo	Non esiste	X		B.10.1 Possibilità di raggiungere agevolmente il piano	X			B.10.2 Accessibilità dei percorsi principali	X			B.10.3 Presenza di un servizio igienico attrezzato	X		Non segnalato. Usato come stanza.	B.11 Accessibilità Piano Terzo - Mezzanino	Non esiste	X		B.11.1 Possibilità di raggiungere agevolmente il piano	X			B.11.2 Accessibilità dei percorsi principali	X			B.11.3 Presenza di un servizio igienico attrezzato	X				SI	NO		X		<p>PIANO PER L'ACCESSIBILITA' COMUNE DI PRATO</p>
	SI	NO	SPECIFICHE																																																																																																																																																		
B.1 Accessibilità percorsi esterni al perimetro	X																																																																																																																																																				
B.1.1 Presenza posti auto riservati	X																																																																																																																																																				
B.1.2 Presenza almeno 1 percorso pedonale accessibile che porti all'ingresso del perimetro	X																																																																																																																																																				
B.2 Orientamento esterno al perimetro	X																																																																																																																																																				
B.2.1 Presenza di segnaletica	X																																																																																																																																																				
B.2.2 Assiti per la mobilità autonoma dei disabili della vista	X																																																																																																																																																				
B.3 Accessibilità percorso interno al perimetro (esterno all'edificio)	X																																																																																																																																																				
B.3.1 Presenza almeno 1 percorso pedonale accessibile che porti all'ingresso dell'edificio	X		Presenza di rampa senza ripiani di sosta.																																																																																																																																																		
B.3.2 Accessibilità zona attrezzata esterna all'edificio (parchi giochi e percorsi in giardino)	X		Non esiste																																																																																																																																																		
B.4 Orientamento nell'edificio	X																																																																																																																																																				
B.4.1 Presenza di segnaletica	X																																																																																																																																																				
B.4.2 Assiti per la mobilità autonoma dei disabili della vista	X																																																																																																																																																				
B.5 Sicurezza e vie d'esodo	X		Di rete scale di emergenza esterne.																																																																																																																																																		
B.6 Accessibilità Piano Terreno	X																																																																																																																																																				
B.6.1 Ingresso accessibile	X																																																																																																																																																				
B.6.2 Accessibilità dei percorsi principali	X																																																																																																																																																				
B.6.3 Presenza di un servizio igienico attrezzato	X		Non segnalato. Usato dai professori.																																																																																																																																																		
B.7 Presenza di ascensore	X																																																																																																																																																				
B.8 Accessibilità Piano Interrato	Non esiste	X																																																																																																																																																			
B.8.1 Possibilità di raggiungere agevolmente il piano	X																																																																																																																																																				
B.8.2 Accessibilità dei percorsi principali	X		Presenza di gradini per raggiungere l'entrata.																																																																																																																																																		
B.8.3 Presenza di un servizio igienico attrezzato	X		Non segnalato. Usato come deposito cartelli.																																																																																																																																																		
B.9 Accessibilità Piano Primo	Non esiste	X																																																																																																																																																			
B.9.1 Possibilità di raggiungere agevolmente il piano	X																																																																																																																																																				
B.9.2 Accessibilità dei percorsi principali	X																																																																																																																																																				
B.9.3 Presenza di un servizio igienico attrezzato	X		Non segnalato. Usato come punto caffè.																																																																																																																																																		
B.10 Accessibilità Piano Secondo	Non esiste	X																																																																																																																																																			
B.10.1 Possibilità di raggiungere agevolmente il piano	X																																																																																																																																																				
B.10.2 Accessibilità dei percorsi principali	X																																																																																																																																																				
B.10.3 Presenza di un servizio igienico attrezzato	X		Non segnalato. Usato come stanza.																																																																																																																																																		
B.11 Accessibilità Piano Terzo - Mezzanino	Non esiste	X																																																																																																																																																			
B.11.1 Possibilità di raggiungere agevolmente il piano	X																																																																																																																																																				
B.11.2 Accessibilità dei percorsi principali	X																																																																																																																																																				
B.11.3 Presenza di un servizio igienico attrezzato	X																																																																																																																																																				
	SI	NO																																																																																																																																																			
	X																																																																																																																																																				
d) SCUOLA MEDIA INFERIORE		61	62	d) SCUOLA MEDIA INFERIORE																																																																																																																																																	

Le schede sintetiche compilate, sono allegate alla presente relazione e fanno parte integrante del P.E.B.A. del Comune di Prato.

Elenco degli edifici scolastici esaminati

Accanto al numero identificativo è affiancata una lettera che indica il grado scolastico:

- a - Asilo Nido oggi Nido d'Infanzia
- b - Scuola materna oggi Scuola dell'Infanzia
- c - Scuola elementare oggi Scuola Primaria
- d - Scuola media inferiore oggi Scuola Secondaria di 1° grado
- e - Direzione didattica
- f - Altro
- g - Scuola media superiore oggi Scuola secondaria di 2° grado

N°	ELENCO EDIFICI SCOLASTICI		INDIRIZZO
1 b	Scuola materna	ABATONI	Via Bologna, 461
2 a	Asilo nido	ARCOBALENO oggi NIDO ARCOBALENO	Via Arcobaleno, 2
3 b	Scuola materna	BADIE-LE FONTI oggi LE BADIE	Via Righi, 75
3 c	Scuola elementare	BADIE-LE FONTI oggi LE FONTI	Via Pasteur, 3
4 a	Asilo nido	BADIE oggi NIDO FIORE	Via A. Righi, 79
5 b	Scuola materna	BORGOVALSUGANA	V. le Borgovalsugana, 153
6 a	Asilo nido	SAN PAOLO oggi solo Scuola Materna	Via San Paolo, 143-149
6 b	Scuola materna	SAN PAOLO	Via San Paolo, 143-149
7 a	Asilo nido	BORGONUOVO oggi NIDO IL BORGO	Via G. Paisiello, 39
8 c	Scuola elementare	BORGONUOVO-BOCCHERINI oggi BORGONUOVO	Via M. Clementi, 33
9 c	Scuola elementare	A. BRUNI-CASALE oggi A. BRUNI	Via di Brugnano, 20
10 d	Scuola media inferiore	BURICCHI	Via Galcianese, 20/f
11 b	Scuola materna	CAFAGGIO	Via Roma, 317
12 c	Scuola elementare	CAFAGGIO-LAURA POLI oggi LAURA POLI	Via Miliotti, 2
13 e	Direzione didattica	CAFAGGIO	Via Roma, 266/a
14 c	Scuola elementare	I. CALVINO-FIGLINE oggi I. CALVINO	Via di Natreta, 1
15 b	Scuola materna	CASTELNUOVO	Via di Castelnuovo, 40
16 b	Scuola materna	CHIESANUOVA	Via Toti, 40/1
17 a	Asilo nido	CIALDINI oggi dismesso	Via Cialdini, 4
18 c	Scuola elementare	CILIANI	Via Taro, 56
19 b	Scuola materna	CILIANUZZO	Via Cilianuzzo, 10
20 d	Scuola media inferiore	PIER CIRONI	V. le della Repubblica, 17/19
21 d	Scuola media inferiore	CONVENEVOLE	Via Primo Maggio, 40
22 b	Scuola materna	C. COLLODI	Via del Purgatorio, 26
22 c	Scuola elementare	C. COLLODI	Via del Purgatorio, 26
23 b	Scuola materna	CORRIDONI	Via Corridoni, 15
24 c	Scuola elementare	S. ACQUISTO-TAVOLA oggi S. ACQUISTO	Via G. Braga, 13
25 b	Scuola materna	C.A. DALLA CHIESA-MEZZANA	Via P. Picasso, 17
25 c	Scuola elementare	C.A. DALLA CHIESA-MEZZANA	Via P. Picasso, 17
26 c	Scuola elementare	L. DA VINCI-VERGAIO oggi L. DA VINCI	Via di Vergaio, 12
27 c	Scuola elementare	DE ANDRE'-CASTELLINA oggi DE ANDRE'	Via G. Capponi, 51
28 d	Scuola media inferiore	DON BOSCO-VIACCIA oggi DON BOSCO	Via Pistoiese, 558/e

29 d	Scuola media inferiore	E. FERMI	Via Gherardi, 66
30 d	Scuola media inferiore succ.	E. FERMI	Via Corsani, 17
31 b	Scuola materna	FERRUCCI	Via Ferrucci, 416
32 b	Scuola materna	FIGLINE	Via di Cantagallo, 250
33 b	Scuola materna	FONTANELLE	Via del Palasaccio, 7
34 d	Scuola media inferiore oggi anche elementare	FONTANELLE-IVANA MARCOCCI oggi IVANA MARCOCCI	Via A. Soffici, 30
35 b	Scuola materna	GALCIANA	Via Baccio Valori, 1
36 a	Asilo nido	GALILEI oggi NIDO L'ASTROLABIO	Via Ada Negri, 57
36 b	Scuola materna	GALILEI	Via Ada Negri, 57
37 b	Scuola materna	GESCAL-DON MILANI oggi DON MILANI	Via delle Gardenie, 73
37 c	Scuola elementare	GESCAL-DON MILANI oggi DON MILANI	Via delle Gardenie, 73
37 d	Scuola media inferiore	GESCAL-SEM BENELLI oggi SEM BENELLI	Via delle Gardenie, 73
38 b	Scuola materna	GHANDI	Via R. Mannocci, 23
38 c	Scuola elementare	GHANDI	Via R. Mannocci, 23
38 e	Direzione didattica	GHANDI	Via R. Mannocci, 23
38 f	Centro disabili	GHANDI oggi CENTRO INTEGRAZIONE GHANDI	Via R. Mannocci, 23
39 c	Scuola elementare	C. GUASTI	Via S. Caterina, 14
40 b	Scuola materna	IL CAMPINO	Via Amendola, 31
41 b	Scuola materna	IL PINO	Via Galcianese, 20/e
42 d	Scuola media inferiore	LEONETTO TINTORI-IOLO oggi LEONETTO TINTORI	Via della Polla, 34
43 a	Asilo nido	LA QUERCE oggi NIDO LA QUERCE	Via Firenze, 310
44 d	Scuola media inferiore	LIPPI	Via Corridoni, 11
45 f	Biblioteca	LIPPI	Via Corridoni, 11
46 d	Scuola media inferiore	MALAPARTE	Via F. Baldanzi, 18
47 a	Asilo nido	MALISETI	Via Cefalonia, 12
47 b	Scuola materna	MALISETI	Via Cefalonia, 12
48 d	Scuola media inferiore	DON BOSCO-MALISETI oggi DON BOSCO	Via Isola di Lero
49 b	Scuola materna	MASCAGNI-SAN PAOLO oggi MASCAGNI	Via A. Toscanini, 6
49 c	Scuola elementare	MASCAGNI-SAN PAOLO oggi MASCAGNI	Via A. Toscanini, 6
50 d	Scuola media inferiore	G.B. MAZZONI	Via San Silvestro, 11
51 b	Scuola materna	MEONI	Via Cantagallo, 37

51 c	Scuola elementare	MEONI	Via Cantagallo, 37
52 b	Scuola materna	MEUCCI	Viale Galilei, 160
52 c	Scuola elementare	MEUCCI	Via Marradi, 2
53 b	Scuola materna	MEZZANA oggi C.A. DALLA CHIESA	Via Viottolo di Mezzana, 96
54 b	Scuola materna	PAPERINO-AMBRA CECCHI oggi AMBRA CECCHI	Via dell' Alloro, 89 – Via Pastore
55 c	Scuola elementare	PAPERINO-AMBRA CECCHI oggi AMBRA CECCHI	Via dell' Alloro, 89/a-ang. Via Fosso del Masi
56 c	Scuola elementare	PIZZIDIMONTE	Via Mugellese, 58
57 c	Scuola elementare	PONTE PETRINO	Via Firenze, 93
58 b	Scuola materna	PAPA GIOVANNI XXIII IOLO S.PIETRO	Via A. Saffi, 25
59 c	Scuola elementare	PUCCINI-BARTOLINI oggi PUCCINI	Via Guerra, 45
60 b	Scuola materna	C. PUDDU	Via Montalese, 239/a
60 c	Scuola elementare	C. PUDDU	Via Montalese, 239
61 b	Scuola materna	QUARATA-IOLO S. PIETRO oggi succursale di PAPA GIOVANNI XXIII	Via A. da Quarata, 24
61 c	Scuola elementare	QUARATA-IOLO S. PIETRO oggi MANZI	Via A. da Quarata, 24
62 b	Scuola materna	RODARI-VIACCIA oggi RODARI	Via Pastrengo, 60
62 c	Scuola elementare	RODARI-VIACCIA oggi RODARI	Via Pastrengo, 60
63 b	Scuola materna	VALERIA CROCINI S. GIORGIO A COLONICA oggi VALERIA CROCINI	Via Fossi del Ferro, 17
63 c	Scuola elementare	VALERIA CROCINI S. GIORGIO A COLONICA oggi VALERIA CROCINI	Via Fossi del Ferro, 17
64 c	Scuola elementare	S. GONDA	Via S. Gonda, 8
65 b	Scuola materna	B. MUNARI-SAN GIUSTO oggi B. MUNARI	Via di Pontalto, 2
66 a	Asilo nido	S. LUCIA oggi dismesso	Via Bologna, 493/c
67 a	Asilo nido	S. VINCENZO oggi NIDO L'ORTO DEL LUPO	Via S. Vincenzo, 20
68 c	Scuola elementare	L. D'AMICO-S. IPPOLITO oggi L. D'AMICO	Via Visiana, 255
69 c	Scuola elementare	F. FILZI-PLESSO VIA DEL SEMINARIO	Via del Seminario, 2-4
69 d	Scuola media inferiore	SER LAPO MAZZEI PLESSO VIA DEL SEMINARIO	Via del Seminario, 2-4
70 a	Asilo nido	TAVOLA oggi NIDO IL RANOCCHIO	Via M. Meucci, 6
71 b	Scuola materna	TOBBIANA	Via Traversa Pistoiese, 1/d

72 b	Scuola materna	VERGAIO	Via di Vergaio, 51/g
73 c	Scuola elementare	VERGAIO-AMMANNATI oggi AMMANNATI	Via del Chiasso
74 a	Asilo Nido	VIA FIORENTINA oggi dismesso	Via Fiorentina, 106/b
75 b	Scuola materna	VILLA CHARITAS	Via del Ceppo Vecchio, 2
76 d	Scuola media inferiore	ZIPOLI-GALCIANA oggi ZIPOLI	Via Mannocci, 23
77 e	Direzione didattica	CILIANI	Via Ciliani sulla Vella, 29
78 g	Scuola media superiore	ITIS "T. Buzzi"	Viale della Repubblica, 9
79 g	Scuola media superiore	Liceo Scientifico "Niccolò Copernico"	Via Borgovalsugana, 63
80 g	Scuola media superiore	ITPS "P. Dagomari"	Via di Reggiana, 86
81 g	Scuola media superiore	Istituto "F. Datini"	Via di Reggiana, 26
82 g	Scuola media superiore	ISIS "A. Gramsci-J.M. Keynes"	Via di Reggiana, 106
83 g	Scuola media superiore	IIS "C. Livì"	Via A. Marini, 9
84 g	Scuola media superiore	ISIS "G. Rodari"	Via Galcianese, 20/4
85 g	Scuola media superiore	Istituto "G. Marconi"	Via Galcianese, 20

2.2 Gli edifici pubblici

La schedatura ha riguardato 38 immobili di proprietà comunale in cui vengono svolte funzioni pubbliche. Tutti gli immobili sono stati schedati mediante una scheda sintetica che ha preso in considerazione i seguenti fattori: accessibilità percorsi esterni al perimetro (presenza di rampe e/o ostacoli altimetrici), orientamento esterno al perimetro (presenza di cartellonistica/segnaletica adeguata), accessibilità percorso interno al perimetro (area di pertinenza dell'edificio), orientamento nell'edificio (presenza di cartellonistica/segnaletica adeguata all'interno dell'immobile), sicurezza e vie d'esodo, accessibilità ai vari piani, ovvero raggiungibilità dall'entrata (possibilità di raggiungerli e di percorrerli) e presenza di almeno un bagno attrezzato. Si riporta di seguito una scheda tipo compilata.

**SCHEDE SINTETICHE
EDIFICI PUBBLICI**

17

**SCHEDA CENSIMENTO BARRIERE ARCHITETTONICHE
PATRIMONIO IMMOBILIARE COMUNALE**

A INDIVIDUAZIONE DELL'IMMOBILE

Immobile **PALAZZO PRETORIO**
Situato in piazza: **DEL COMUNE, 18**
Num. Inventario **281**
data del rilievo **21/02/2018**



Foto



Mappa

17

**SCHEDE SINTETICHE
EDIFICI PUBBLICI**

B ELEMENTI SIGNIFICATIVI DI GIUDIZIO

	SI	NO	SPECIFICHE
B.1 Accessibilità percorsi esterni al perimetro	X		
B.1.1 Presenza posti auto riservati	X		
B.1.2 Presenza almeno 1 percorso pedonale accessibile che porti all'ingresso del perimetro	X		
B.2 Orientamento esterno al perimetro	X		
B.2.1 Presenza di segnaletica	X		
B.2.2 Ausili per la mobilità autonoma dei disabili della vista	X		
B.3 Accessibilità percorso interno al perimetro (esterno all'edificio)	X		
B.3.1 Presenza almeno 1 percorso pedonale accessibile che porti all'ingresso dell'edificio	X		
B.3.2 Accessibilità zona attrezzata esterna all'edificio (parchi giochi e percorsi in giardino)	Non esiste	X	
B.4 Orientamento nell'edificio	X		
B.4.1 Presenza di segnaletica	X		
B.4.2 Ausili per la mobilità autonoma dei disabili della vista	X		
B.5 Sicurezza e vie d'esodo	X		
B.6 Accessibilità Piano Terreno	X		
B.6.1 Ingresso accessibile	X		
B.6.2 Accessibilità dei percorsi principali	X		
B.6.3 Presenza di un servizio igienico attrezzato	X		
B.7 Presenza di ascensore	X		
B.8 Accessibilità Piano Interrato	Non esiste X		
B.8.1 Possibilità di raggiungere agevolmente il piano			
B.8.2 Accessibilità dei percorsi principali			
B.8.3 Presenza di un servizio igienico attrezzato			
B.9 Accessibilità Piano Primo	Non esiste X		
B.9.1 Possibilità di raggiungere agevolmente il piano			
B.9.2 Accessibilità dei percorsi principali			
B.9.3 Presenza di un servizio igienico attrezzato			
B.10 Accessibilità Piano Secondo	Non esiste X		
B.10.1 Possibilità di raggiungere agevolmente il piano			
B.10.2 Accessibilità dei percorsi principali			
B.10.3 Presenza di un servizio igienico attrezzato			
B.11 Accessibilità Palestra	Non esiste X		
B.11.1 Possibilità di raggiungere agevolmente il piano			
B.11.2 Accessibilità dei percorsi principali			
B.11.3 Presenza di un servizio igienico attrezzato			
C ACCESSIBILITA' COMPLESSIVA DELL'EDIFICIO (requisiti minimi)	X		

Note: Ristrutturazione completa eseguita.

Le schede sintetiche compilate, sono allegate alla presente relazione e fanno parte integrante del P.E.B.A. del Comune di Prato.

Elenco edifici pubblici esaminati

N°	ELENCO EDIFICI PUBBLICI	INDIRIZZO
1	Ufficio anagrafe	P.zza Cardinale Niccolò, 13
2	Istanze edilizie	Via Giotto, 4
3	Palazzo Benassai	P.zza Mercatale, 31
4	Palazzo Comunale	P.zza del Comune, 2
5	Palazzo Manassei	Via dei Manassei, 19-23

6	Polizia Municipale	P.zza Macelli, 8
7	Palazzo Inghirami (Prefettura)	Via Cairoli, 27
8	Ex Convento di S. Caterina	Via S. Caterina, 17
9	Ex Casa di Riposo	Via Roma, 101
10	Villa Fiorelli	Via Galceti, 64
11	Circoscrizione Centro	Via dell'Accademia, 42
12	Circoscrizione Est	Via A. De Gasperi, 67
13	Circoscrizione Nord	Via VII Marzo, 15 (Galcetello)
14	Circoscrizione Ovest	Via Isidoro del Lungo, 12
15	Circoscrizione Sud	Via delle Badie, 130
16	Palazzo di Giustizia	Piazzale Paolo Borsellino e Giovanni Falcone, 8
17	Palazzo Pretorio	P.zza del Comune, 18
18	Castello dell'Imperatore	P.zza S. Maria delle Carceri
19	Ex Istituto G. Magnolfi	Via Gobetti, 81
20	Teatro Metastasio	Via B. Cairoli, 59
21	Struttura con Teatro Guido Monaco	Via S. Vincenzo, 22
22	Ex Campolmi - Museo del tessuto e Biblioteca	Via S. Chiara, 24
23	Il Cassero	Via del Cassero, 14
24	Palazzo Valaperti	Via S. Trinita, 2-4
25	Palazzo Mazzoni oggi dismesso	Via Ricasoli, 4
26	Officina Giovani (Ex Macelli)	Piazza dei Macelli, 4
27	Palazzo Pacchiani	Via Mazzini, 65
28	Centro Sociale Sandro e Lea Pitigliani	Via Milano, 6/8
29	Centro Sociale - via Tintori	Via Tintori, 62
30	Centro Sociale Galciana	Via A. Capitini, 34
31	Centro Sociale Michele Ventrone	Via delle Gardenie, 75
32	Centro Sociale Civico per Anziani	Via Guizzalotri, 12
33	Sede Università	P.zza Ciardi, 25
34	Centro Formazione Sportiva	Via D.G. Arcangeli, 49
35	Sede Giudice di Pace	Viale della Repubblica, 241
36	Palazzina Ex Assessorato dello Sport	Via Roma, 99
37	Sede ANFFAS	Via Borgovalsugana, 85
38	Centro sociale Don Milani	Via A. De Gasperi, 63

2.3 I cimiteri

La schedatura ha riguardato 24 cimiteri pubblici per i quali è stata redatta una scheda sintetica che ha preso in considerazione i seguenti fattori: accessibilità percorsi esterni al perimetro (presenza di rampe e/o ostacoli altimetrici), orientamento esterno al perimetro (presenza di cartellonistica/segnaletica adeguata), accessibilità percorso interno al perimetro (area di pertinenza della struttura), orientamento nella struttura (presenza di cartellonistica/segnaletica adeguata all'interno della struttura), sicurezza e vie d'esodo, accessibilità alle varie porzioni della struttura ovvero raggiungibilità dall'entrata (possibilità di raggiungerli e di percorrerli) e presenza di almeno un bagno attrezzato. Si riporta di seguito una scheda tipo compilata.

SCHEDE SINTETICHE CIMITERI

10

SCHEDA CENSIMENTO BARRIERE ARCHITETTONICHE PATRIMONIO IMMOBILIARE COMUNALE

A INDIVIDUAZIONE DELL'IMMOBILE

Immobile **CIMITERO DI GALTIANA**
 Situato in via **OLINTO NESI**
 Num. inventario **104**
 data del rilievo **15/10/10**


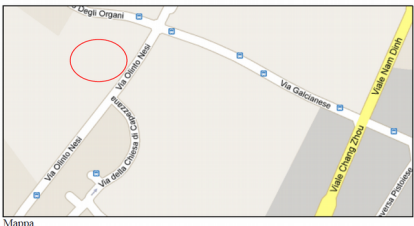


Foto: ingresso parte vecchia del cimitero



Mappa

SCHEDE SINTETICHE CIMITERI

10

B ELEMENTI SIGNIFICATIVI DI GIUDIZIO

	SI	NO	SPECIFICHE
B.1 Accessibilità percorsi esterni al perimetro			
B.1.1 Presenza posti auto riservati	X		
B.1.2 Presenza almeno 1 percorso pedonale accessibile che porti all'ingresso del cimitero		X	
B.2 Orientamento esterno al perimetro			
B.2.1 Presenza di segnaletica		X	
B.2.2 Ausili per la mobilità autonoma dei disabili della vista		X	
B.3 Accessibilità percorso interno al perimetro (esterno all'edificio)			
B.3.1 Presenza almeno 1 percorso pedonale accessibile che porti all'ingresso dell'edificio	X		
B.3.2 Accessibilità zona attrezzata esterna all'edificio (parcheggio e percorsi in giardino)		Non esiste X	
B.4 Orientamento nell'edificio			
B.4.1 Presenza di segnaletica		X	
B.4.2 Ausili per la mobilità autonoma dei disabili della vista		X	
B.5 Sicurezza e vie d'esodo			
B.6 Accessibilità Piano Terreno			
B.6.1 Ingresso accessibile		X	
B.6.2 Accessibilità dei percorsi principali		X	
B.6.3 Presenza di un servizio igienico attrezzato		X	
B.7 Presenza di ascensore			
B.8 Accessibilità Piano Interrato		Non esiste X	
B.8.1 Possibilità di raggiungere agevolmente il piano			
B.8.2 Accessibilità dei percorsi principali			
B.8.3 Presenza di un servizio igienico attrezzato			
B.9 Accessibilità Piano Primo		Non esiste X	
B.9.1 Possibilità di raggiungere agevolmente il piano			
B.9.2 Accessibilità dei percorsi principali			
B.9.3 Presenza di un servizio igienico attrezzato			
B.10 Accessibilità Piano Secondo		Non esiste X	
B.10.1 Possibilità di raggiungere agevolmente il piano			
B.10.2 Accessibilità dei percorsi principali			
B.10.3 Presenza di un servizio igienico attrezzato			
B.11 Accessibilità Piano Terzo - Mezzanino		Non esiste X	
B.11.1 Possibilità di raggiungere agevolmente il piano			
B.11.2 Accessibilità dei percorsi principali			
B.11.3 Presenza di un servizio igienico attrezzato			

C ACCESSIBILITA' COMPLESSIVA DELL'EDIFICIO (requisiti minimi)

	SI	NO
	X	

Note: il cimitero risulta accessibile in ogni sua parte, comunque necessita di interventi per migliorare l'accessibilità in alcune zone del cimitero

Le schede sintetiche compilate, sono allegate alla presente relazione e fanno parte integrante del P.E.B.A. del Comune di Prato.

Elenco dei cimiteri esaminati

N°	ELENCO CIMITERI	INDIRIZZO
1	Cimitero di Cafaggio	Via Lunga di Cafaggio
2	Cimitero di Canneto	Via di Canneto
3	Cimitero di Carteano	Via di Carteano
4	Cimitero di Castelnuovo	Via di Castelnuovo
5	Cimitero di Cerreto	Via Cerreto e Solan

6	Cimitero di Chiesanuova	Via Montalese
7	Cimitero di Coiano	Via di Cantagallo
8	Cimitero di Figline	Via di Cantagallo
9	Cimitero di Filettole	Via del Palco
10	Cimitero di Galciana	Via Olinto Nesi
11	Cimitero di Gonfienti	Via di Gonfienti
12	Cimitero di Grignano	Via di S. Pietro
13	Cimitero di Iolo	Via A. Guazzalotri
14	Cimitero di Mezzana	Via dell'Agio
15	Cimitero di Paperino	Via del Pozzo
16	Cimitero di Pizzidimonte	Via Mugellese
17	Cimitero di S. Giorgio a Colonica	Via delle Miccine
18	Cimitero di San Giusto	Via del Malfante
19	Cimitero di Santa Cristina	Via della Chiesa di Santa Cristina
20	Cimitero di Santa Lucia	Via della Sacca
21	Cimitero di Santa Maria a Colonica	Via della Chiesa di Santa Maria a Colonica
22	Cimitero di Sant'Ippolito	P.zza di Sant'Ippolito
23	Cimitero di Tavola	Via G. Braga
24	Cimitero di Tobbiana	Via Ciliegia

2.4 Gli impianti sportivi

Per quanto concerne l'impiantistica sportiva la schedatura ha riguardato 88 impianti sportivi di proprietà comunale. Tutti gli impianti sono stati schedati mediante una scheda sintetica che ha preso in considerazione i seguenti aspetti: accessibilità percorsi esterni al perimetro (presenza di rampe e/o ostacoli altimetrici), orientamento esterno al perimetro (presenza di cartellonistica/segnaletica adeguata), accessibilità percorso interno al perimetro (area di pertinenza dell'impianto), orientamento nell'impianto (presenza di cartellonistica/segnaletica adeguata all'interno dell'impianto), sicurezza e vie d'esodo, accessibilità spogliatoi, uffici/depositi e altri spazi aggiuntivi ovvero raggiungibilità dall'entrata (possibilità di raggiungerli e di percorrerli) e presenza di almeno un bagno attrezzato, accessibilità area di attività, accessibilità zona spettatori ovvero raggiungibilità delle tribune e presenza di almeno un bagno attrezzato. Si riporta di seguito una scheda tipo compilata.

SCHEDE SINTETICHE
IMPIANTI SPORTIVI

41
3
BOC

41
3
BOC


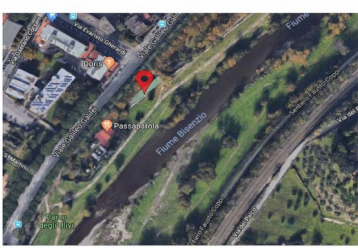
SCHEDE SINTETICHE
IMPIANTI SPORTIVI

**SCHEDA CENSIMENTO BARRIERE ARCHITETTONICHE
PATRIMONIO IMMOBILIARE COMUNALE**

41 3BOC

A INDIVIDUAZIONE DELL'IMMOBILE

Immobile: **BOCCIODROMO GALILEI 2**
 Situato in viale: **GALILEO GALILEI**
 Num. Inventario: **652**
 data del rilievo: **21/02/2018**

Foto

Mappa

PIANO PER L'ACCESSIBILITA'
COMUNE DI PRATO

B ELEMENTI SIGNIFICATIVI DI GIUDIZIO

	SI	NO	SPECIFICHE
B.1 Accessibilità percorsi esterni al perimetro		X	
B.1.1 Presenza ponti auto riservati		X	
B.1.2 Presenza almeno 1 percorso pedonale accessibile che porti all'ingresso del perimetro		X	
B.2 Orientamento esterno al perimetro		X	
B.2.1 Presenza di segnaletica		X	
B.2.2 Ausili per la mobilità autonoma dei disabili della vista		X	
B.3 Accessibilità percorso interno al perimetro (esterno all'edificio)	X		
B.3.1 Presenza almeno 1 percorso pedonale accessibile che porti all'ingresso dell'edificio	X		
B.3.2 Accessibilità zona attrezzata esterna all'edificio (pista, pista a percorsi in giardino)	X		Non esiste
B.4 Orientamento nell'edificio		X	
B.4.1 Presenza di segnaletica		X	
B.4.2 Ausili per la mobilità autonoma dei disabili della vista		X	
B.5 Accessibilità impianto sportivo		X	
B.5.1 Accessibilità		X	
B.5.2 Sicurezza e vie d'esodo		X	
B.6 Servizi di supporto			
B.6.1 Spogliatoi			
B.6.1.1 Ingresso accessibile			
B.6.1.2 Accessibilità dei percorsi principali			
B.6.1.3 Presenza di un servizio igienico attrezzato			
B.6.2 Uffici/uffici/depositi			
B.6.2.1 Ingresso accessibile			
B.6.2.2 Accessibilità dei percorsi principali			
B.6.2.3 Presenza di un servizio igienico attrezzato			
B.7 Spazi aggiuntivi (ristoro, attività ricreative, ecc.)	X		
B.7.1 Ingresso accessibile	X		
B.7.2 Accessibilità dei percorsi principali	X		
B.7.3 Presenza di un servizio igienico attrezzato	X		
B.8 Presenza di ascensore			
B.8.1 Possibilità di raggiungere agevolmente il piano			
B.8.2 Accessibilità dei percorsi principali			
B.8.3 Presenza di un servizio igienico attrezzato			
B.9 Accessibilità Piano Primo			
B.9.1 Possibilità di raggiungere agevolmente il piano			
B.9.2 Accessibilità dei percorsi principali			
B.9.3 Presenza di un servizio igienico attrezzato			
B.10 Accessibilità Piano Secondo			
B.10.1 Possibilità di raggiungere agevolmente il piano			
B.10.2 Accessibilità dei percorsi principali			
B.10.3 Presenza di un servizio igienico attrezzato			
B.11 Accessibilità Piano Terzo - Merzantino			
B.11.1 Possibilità di raggiungere agevolmente il piano			
B.11.2 Accessibilità dei percorsi principali			
B.11.3 Presenza di un servizio igienico attrezzato			
B.12 Accessibilità area di attività	X		
B.13 Accessibilità zona spettatori	X		
C ACCESSIBILITA' COMPLESSIVA DELL'EDIFICIO (requisiti minimi)	X		

Note:

BOCCIODROMO

83

84

BOCCIODROMO

Le schede sintetiche compilate, sono allegate alla presente relazione e fanno parte integrante del P.E.B.A. del Comune di Prato.

Elenco degli impianti sportivi esaminati

Accanto al numero identificativo è affiancato una codice che indica il tipo di impianto sportivo:

PL - Palestra

BOC - Bocciodromo

C - Campo da calcio

T - Campo da tennis

PATT - Struttura polivalente

PI - Piscina

RU - Campo da rugby

ATL - Pista di atletica

STAD - Stadio

ARCO - Tiro con l'arco

MINIAUT – Miniautodromo

N°	ELENCO EDIFICI SPORTIVI		INDIRIZZO
1 - 1PL	Palestra	ETRURIA	Corso Savonarola, 15/A
2 - 2PL	Palestra	F. PACCHIANI	Via Francesco Pacchiani, 4
3 - 3PL	Palestra	CONVENEVOLE	Via Convenevole da Prato, 67
4 - 4PL	Palestra	GALILEI c/o piscina Galilei	Via Giovanni Marradi, 5
5 - 5PL	Palestra	GESCAL	Via delle Gardenie, 69
6 - 6PL	Palestra	SAN PAOLO	Via Galcianese, 20/A
7 - 7PL	Palestra	VALENTINI	Via Ferdinando Baldanzi, 20
8 - 8PL	Palestra	VIA ROMA	Via Roma, 99/B
9 - 9PL	Palestra	Scuola dell'infanzia- Scuola primaria C. COLLODI	Via del Purgatorio, 26
10 - 10PL	Palestra	Scuola dell'infanzia- Scuola primaria LE FONTI	Via Luigi Pasteur, 3
11 - 11PL	Palestra	Scuola dell'infanzia- Scuola primaria C.A. DALLA CHIESA – MEZZANA	Via Pablo Picasso, 17
12 - 12PL	Palestra	Scuola dell'infanzia- Scuola primaria DD P. MASCAGNI	Via Arturo Toscanini, 6
13 - 13PL	Palestra	Scuola dell'infanzia-Scuola primaria MEUCCI - Sez. dist.	Via Giovanni Marradi, 2
14 - 14PL	Palestra	Scuola dell'infanzia-Scuola primaria RODARI	Via Pastrengo, 60
15 - 15PL	Palestra	Scuola primaria DD GUASTI	Via Santa Caterina, 14/A
16 - 16PL	Palestra	Scuola primaria FILZI Scuola secondaria di primo grado SER LAPO MAZZEI	Via del Seminario, 2
17 - 17PL	Palestra	Scuola primaria BORGONUOVO	Via Muzio Clementi, 33
18 - 18PL	Palestra	Scuola primaria PUCCINI BARTOLINI	Via Clemente Guerra, 47
19 - 19PL	Palestra	Scuola primaria I. CALVINO	Via Natreta, 1
20 - 20PL	Palestra	Scuola primaria DD CILIANI - Scuola dell'infanzia CHIESANUOVA	Via Taro, 56
21 - 21PL	Palestra	Scuola primaria DD FONTANELLE –	Via Ardengo Soffici, 30

		I MARCOCCI	
22 - 22PL	Palestra	Scuola primaria DE ANDRE'	Via Gino Capponi, 51
23 - 23PL	Palestra	Scuola primaria LEONARDO DA VINCI	Via di Vergaio, 12
24 - 24PL	Palestra	Scuola dell'infanzia IOLO Scuola primaria IOLO SAN PIETRO	Via Andrea da Quarata, 24
25 - 25PL	Palestra	Scuola secondaria di primo grado FERMI	Via Evaristo Gherardi, 66
26 - 26PL	Palestra	Scuola secondaria L. TINTORI	Via della Polla, 34
27 - 27PL	Palestra	Scuola Secondaria di primo grado PIER CIRONI	Viale della Repubblica, 17
28 - 28PL	Palestra	Scuola secondaria di primo grado MAZZONI	Via San Silvestro, 15
29 - 29PL	Palestra	Scuola secondaria di primo grado ZIPOLI Galciana	Via Renato Mannocci, 21
30 - 30PL	Palestra	Succursale Scuola secondaria di primo grado DD FERMI	Via Gaetano Corsani, 17
31 - 31PL	Palestra	Scuola secondaria di secondo grado Liceo Scientifico Statale LIVI	Via Antonio Marini, 11
32 - 32PL	Palestra	Scuola secondaria di secondo grado Istituto Tecnico Industriale Statale BUZZI	Viale della Repubblica, 9
33 - 33PL	Palestra	Scuola Secondaria di 1° LIPPI	Via Filippo Corridoni, 11
34 - 34PL	Palestra	CONVENEVOLE 1° MAGGIO	Via Due Giugno, 23
35 - 35PL	Palestra	CIRCOLO RICREATIVO R. GRASSI - CIRCOSCRIZIONE OVEST	Via Pistoiese, 502
36 - 36PL	Palestra	CIRCOLO LA MACINE - CIRCOSCRIZIONE EST	Via Firenze, 255
37 - 37PL	Palestra	CONI	Via Santa Caterina, 12
38 - 38PL	Palestra	DI TAVOLA	Via Giulio Braga, 13
39 - 1BOC	Bocciodromo	SAN PAOLO	Via Vivaldi/ Via Boito, 26
40 - 2BOC	Bocciodromo	I CILIANI	Via Lorenzo Perosi, 36
41 - 3BOC	Bocciodromo	GALILEI 2	Viale Galileo Galilei
42 - 4BOC	Bocciodromo	LA PIETA'	Via Gino Capponi
43 - 5BOC	Bocciodromo	MEZZANA	Viale Montegrappa, 355
44 - 6BOC	Bocciodromo	SOCCORSO	Via della Romita, 2
45 - 7BOC	Bocciodromo	GALCIANA	Via Galcianese
46 - 8BOC	Bocciodromo	BACIACAVALLLO	Via Lapo Gianni
47 - 9BOC	Bocciodromo	SAN GIUSTO	Via di Reggiana

48 - 10BOC	Bocciodromo	IL GUADO	Via Sant'Anna di Stazzema
49 - 11BOC	Bocciodromo	GALILEI 1 coperto	Viale Galileo Galilei, 10
50 - 1C	Campo da calcio	Impianto sportivo CHIAVACCI	Via del Purgatorio, 75
51 - 2C	Campo da calcio	Impianto sportivo SCIREA	Via Tirso, 14
52 - 3C	Campo da calcio	Impianto sportivo IL PINO	Via Galcianese
53 - 4C	Campo da calcio	Impianto sportivo GALLENI	Via Curzio Malaparte, 65
54 - 5C	Campo da calcio	Impianto sportivo BECHERONI	Via Cellerese
55 - 6C	Campo da calcio	PAPERINO	Via del Ferro, 156
56 - 7C	Campo da calcio	Impianto sportivo MALISETI	Via Caduti senza Croce
57 - 8C	Campo da calcio	Impianto sportivo FAGGI	Via Gino Capponi, 62
58 - 9C	Campo da calcio	SAN GIUSTO	Via Stradellino
59 - 10C	Campo da calcio	FANTACCINI	Via Longobarda
60 - 11C	Campo da calcio	Impianto sportivo ROSSI	Viale Galileo Galilei, 148
61 - 12C	Campo da calcio	Impianto sportivo ACHILLI	Via Giulio Braga, 2/B
62 - 13C	Campo da calcio	Impianto sportivo PER CIRONI	Via della Repubblica
63 - 14C	Campo da calcio	Impianto sportivo TOBBIANA	Via Traversa Pistoiese
64 - 15C	Campo da calcio	Impianto sportivo SAN GIORGIO	Via della Gora Bandita
65 - 16C	Campo da calcio	Impianto sportivo M. RIBELLI	Via Valdingole e Fossetto
66 - 17C	Campo da calcio	Impianto sportivo LUCA CONTI	Via Galcianese
67 - 18C	Campo da calcio	Impianto sportivo MEMORINO MESSOLI	Via Toscana
68 - 1T	Campo da tennis	Centro Tennis	Via Roma, 264
69 - 2T	Campo da tennis	Tennis Etruria	Via Paolo Giorgi
70 - 3T	Campo da tennis	Costa Azzurra	Via Papa Giovanni XXIII
71 - 4T	Campo da tennis	Impianto sportivo	Via Sant'Andrea a Tontoli
72 - 1PATT	Strutture polivalenti	PATTINODROMO - Maliseti	Via Natisone, 13
73 - 2PATT	Strutture polivalenti	PALAZZETTO DELLO SPORT	Via di Maliseti
74 - 1PI	Piscina	GALILEI	Via Giovanni Marradi, 3
75 - 2PI	Piscina	VIA ROMA (all'aperto)	Via Roma, 258
76 - 3PI	Piscina	di IOLO	Via Giovanni Lottini, 10
77 - 4PI	Piscina	DON G. ARCANGELI oggi dismessa	Via Don Giuseppe Arcangeli, 49
78 - 5PI	Piscina	SAN PAOLO	Via Galcianese, 20/G
79 - 6PI	Piscina	GESCAL	Via delle Gardenie, 69
80 - 7PI	Piscina	MICROPISCINE oggi dismessa	Via Convevole da Prato, 67

81 - 8PI	Piscina	Impianto sportivo UNIVERSO	S. Andrea a Tontoli
82 - 1RU	Campo da rugby	C. MONTANO	Viale Galileo Galilei, 235
83 - 2RU	Campo da rugby	CHERSONI	Via Didaco Bessi, 5
84 - 3RU	Campo da rugby	L. DENTI	Via Gino Capponi, 62
85 - 1ATL	Pista di atletica	M. FERRARI	Via S Martino per Galceti
86 - 1STAD	Stadio comunale	LUNGOBISENZIO	Via Firenze, 5
87 - 1ARCO	Area tiro con l'arco		Via Gora del Pero/via Toscana
88 - 1MINIAUT	Miniautodromo	PISTA PER AUTOMODELLI	Via Ghisleri

2.5 Il verde attrezzato

La schedatura ha riguardato 56 aree con verde attrezzato. Tutte le aree sono state schedate mediante una scheda sintetica che ha preso in considerazione i seguenti fattori: accessibilità percorsi esterni al perimetro per handicap motori (presenza di rampe e/o ostacoli altimetrici), orientamento esterno al perimetro per non vedenti (presenza di cartellonistica/segnalatica adeguata), accessibilità percorso interno al perimetro per handicap motori, orientamento interno al perimetro per non vedenti. Si riporta di seguito una scheda tipo compilata.


**SCHEDE SINTETICHE
VERDE ATTREZZATO**

8


8 **SCHEDE CENSIMENTO BARRIERE ARCHITETTONICHE
PATRIMONIO IMMOBILIARE COMUNALE**

A INDIVIDUAZIONE DELL'IMMOBILE

Immobile **GIARDINO CIPARRISSO**
 Situato in via **A. BRESCI**
 Num. **00008**
 data del rilievo **05/04/2018**



Foto



Mappa

**PIANO PER L'ACCESSIBILITA'
COMUNE DI PRATO**

15

**SCHEDE SINTETICHE
VERDE ATTREZZATO**

8

B ELEMENTI SIGNIFICATIVI DI GIUDIZIO

	SI	NO	SPECIFICHE
B.1 Accessibilità percorsi esterni al perimetro per handicap motori	X		
B.1.1 Presenza posti auto riservati	X		
B.1.2 Presenza almeno 1 percorso pedonale accessibile che porti all'ingresso del perimetro	X		
B.2 Orientamento esterno al perimetro per non vedenti	X		
B.2.1 Presenza di segnaletica	X		
B.2.2 Presenza di ausili per la mobilità autonoma	X		
B.3 Accessibilità percorsi interni al perimetro per handicap motori	X		
B.3.1 Ingresso accessibile	X		
B.3.2 Accessibilità dei percorsi principali	X		
B.3.3 Presenza di un servizio igienico attrezzato	X		
B.4 Orientamento interno al perimetro per non vedenti	X		
B.4.1 Presenza di segnaletica	X		
B.4.2 Presenza di ausili per la mobilità autonoma	X		

**C ACCESSIBILITA' COMPLESSIVA
DELL'IMMOBILE (requisiti minimi)**

SI NO SPECIFICHE

X

Note:

**PIANO PER L'ACCESSIBILITA'
COMUNE DI PRATO**

16

Le schede sintetiche compilate, sono allegate alla presente relazione e fanno parte integrante del P.E.B.A. del Comune di Prato.

Elenco del verde attrezzato esaminato

N°	ELENCO VERDE ATTREZZATO	INDIRIZZO
1	Giardino della Passerella	Via Sant'Antonio
2	Giardino Centro Ventrone	Via delle Gardenie
3	Giardino Colombo	Via C. Colombo
4	Giardino Corte delle Girandole	Via Lavarone
5	Giardino degli Ulivi	Viale Galilei
6	Giardino Marchini	Via Marchin

7	Giardino Marx	Via C. Marx
8	Giardino Ciparrisso	Via A. Bresci
9	Giardino De Gasperi	Via A. De Gasperi
10	Giardino Ex Magnolfi	Via Capponi
11	Giardino La Querce	Via A. Bresci
12	Giardino Le Macine	Via A. Pacinotti
13	Giardino Montegrappa	Viale Montegrappa
14	Giardino Picasso	Via Picasso
15	Giardino Pier Cironi	Viale della Repubblica
16	Giardino Rondine	Via della Rondine
17	Giardino Sacra Famiglia	Via Papa Giovanni XXIII
18	Giardino Via Menabuoni	Via Menabuoni
19	Giardino Campaccio	Via del Campaccio
20	Giardino Curie	Via Marie Curie
21	Giardino di Figline	Via Fonda di Figline
22	Giardini Giocagìo	Via Marradi
23	Giardino Le Betullaie	Via Medaglie D'Oro
24	Giardino Reginaldo Giuliani	Via R. Giuliani
25	Giardino Via Tirso	Via Tirso
26	Giardino Borgonuovo	Via G. Becherini
27	Giardino F.Ili Ventura	Via F.Ili Ventura
28	Giardino Fanfani	Via A. Fanfani
29	Giardino Galciana	Via Brasimone
30	Giardino Il Teatro	Via O. Vallecorsi
31	Giardino Maliseti	Via Caduti Senza Croce
32	Giardino Mediterraneo	Via Mediterraneo
33	Giardino Pratochio	Via Maggio 1898
34	Giardino San Paolo	Via A. Vivaldi
35	Giardino Vergaio	Via Traversa di Vergaio
36	Giardino Via Garibaldi	Via Anita Garibaldi
37	Giardino Via Valori	Via Valor
38	Giardino Viaccia	Via Hermada
39	Giardino Vivaldi	Via A. Vivaldi
40	Antiparco Cascine di Tavola	Via Traversa del Crocifisso

41	Giardino Badie	Via delle Badie
42	Giardino Casale	Via Don Giulio Facibeni
43	Giardino di Iolo	Via A. Da Quarata
44	Giardino Ferraris	Via Galileo Ferraris
45	Giardino Giramonte	Via di Giramonte
46	Giardino Grignano	Via W. Tobagi
47	Giardino San Giorgio	Via C. Dami
48	Giardino Tobbiana	Via dell'Orsa Minore
49	Giardino Tobbiana	Via Vulcano
50	Giardino Turchia	Via Turchia
51	Giardino Via Beethoven	Via Beethoven
52	Giardino Via Bellandi	Via E. Bellandi
53	Giardino Lapo Gianni	Via Lapo Gianni
54	Giardino Via Pastore	Via G. Pastore
55	Giardino Via Roma	Via Roma
56	Parco Liberazione e Pace – ex Ippodromo	Via del Purgatorio

3. L'esito valutativo

Ogni scheda esprime un giudizio sintetico circa l'accessibilità della struttura esaminata ed i criteri per tale valutazione hanno preso in considerazione i seguenti fattori:

- accessibilità percorsi esterni al perimetro (presenza di rampe e/o ostacoli altimetrici);
- orientamento esterno al perimetro (presenza di cartellonistica/segnaletica adeguata);
- accessibilità percorso interno al perimetro (area di pertinenza dell'edificio);
- orientamento nell'edificio (presenza di cartellonistica/segnaletica adeguata all'interno dell'immobile);
- sicurezza e vie d'esodo;
- accessibilità ai vari piani, ovvero raggiungibilità dall'entrata (possibilità di raggiungerli e di percorrerli);
- presenza di almeno un bagno attrezzato.

Nel caso degli impianti sportivi sono stati inoltre considerati i seguenti fattori:

- accessibilità spogliatoi, uffici/depositi e altri spazi aggiuntivi ovvero raggiungibilità dall'entrata (possibilità di raggiungerli e di percorrerli);
- accessibilità area di attività;
- accessibilità zona spettatori ovvero raggiungibilità delle tribune e presenza di almeno un bagno attrezzato dedicato agli spettatori.

L'esito della valutazione finale è espresso con tre giudizi:

- **ACCESSIBILE:** La struttura è stata considerata nel suo complesso accessibile per la categoria di portatori di handicap motori. L'Amministrazione Comunale può considerare tali strutture visitabili ed usufruibili da tutti i cittadini.
- **PARZIALMENTE ACCESSIBILE:** La struttura è stata considerata nel suo complesso parzialmente accessibile (perché la struttura non è accessibile nel suo complesso e quindi esistono parti di edificio non adeguate oppure perché necessita di piccoli adeguamenti per arrivare alla soglia minima di accessibilità) per la categoria di portatori di handicap motori. Ciò significa che l'amministrazione comunale dovrà programmare nel piano triennale delle opere pubbliche gli interventi necessari per portare il giudizio da parzialmente accessibile ad ACCESSIBILE.
- **NON ACCESSIBILE :** La struttura è stata considerata nel suo complesso non accessibile e quindi l'AC dovrà esaminare puntualmente le opere necessarie all'adeguamento per poterle mettere a bilancio.

Sono inoltre presenti 3 strutture di proprietà comunale per cui non è espresso giudizio in quanto rientrano nel patrimonio comunale attualmente non utilizzato e sono: Palazzo Mazzoni nell'ambito degli edifici pubblici, Piscina Don G. Arcangeli e Piscina Micropiscine nell'ambito degli impianti sportivi.

3.1 L'edilizia scolastica: i risultati

In sintesi 91 delle 104 scuole e direzioni didattiche analizzate, dislocate in 85 edifici, risultano accessibili, anche se questa condizione risulta essere spesso limitata al piano terra degli stessi, mentre 13 sono non accessibili.

Elenco degli edifici scolastici

N°	ELENCO EDIFICI SCOLASTICI		INDIRIZZO	ACCESSIBILITÀ
1 b	Scuola materna	ABATONI	Via Bologna, 461	Accessibile
2 a	Asilo nido	ARCOBALENO oggi NIDO ARCOBALENO	Via Arcobaleno, 2	Accessibile
3 b	Scuola materna	BADIE-LE FONTI oggi LE BADIE	Via Righi, 75	Non accessibile
3 c	Scuola elementare	BADIE-LE FONTI oggi LE FONTI	Via Pasteur, 3	Accessibile
4 a	Asilo nido	BADIE oggi NIDO FIORE	Via A. Righi, 79	Non accessibile
5 b	Scuola materna	BORGOVALSUGANA	V. le Borgovalsugana, 153	Accessibile
6 a	Asilo nido	SAN PAOLO oggi solo Scuola Materna	Via San Paolo, 143-149	Accessibile
6 b	Scuola materna	SAN PAOLO	Via San Paolo, 143-149	Accessibile
7 a	Asilo nido	BORGONUOVO oggi NIDO IL BORGO	Via G. Paisiello, 39	Non accessibile
8 c	Scuola elementare	BORGONUOVO-BOCCHERINI oggi BORGONUOVO	Via M. Clementi, 33	Accessibile
9 c	Scuola elementare	A. BRUNI-CASALE oggi A. BRUNI	Via di Brugnano, 20	Accessibile
10 d	Scuola media inferiore	BURICCHI	Via Galcianese, 20/f	Accessibile
11 b	Scuola materna	CAFAGGIO	Via Roma, 317	Accessibile
12 c	Scuola elementare	CAFAGGIO-LAURA POLI oggi LAURA POLI	Via Miliotti, 2	Accessibile
13 e	Direzione didattica	CAFAGGIO	Via Roma, 266/a	Accessibile
14 c	Scuola elementare	I. CALVINO-FIGLINE oggi I. CALVINO	Via di Natreta, 1	Accessibile
15 b	Scuola materna	CASTELNUOVO	Via di Castelnuovo, 40	Non accessibile
16 b	Scuola materna	CHIESANUOVA	Via Toti, 40/1	Accessibile
17 a	Asilo nido	CIALDINI	Via Cialdini, 4	Non accessibile
18 c	Scuola elementare	CILIANI	Via Taro, 56	Accessibile
19 b	Scuola materna	CILIANUZZO	Via Cilianuzzo, 10	Accessibile
20 d	Scuola media inferiore	PIER CIRONI	V. le della Repubblica, 17/19	Accessibile

21 d	Scuola media inferiore	CONVENEVOLE	Via Primo Maggio, 40	Accessibile
22 b	Scuola materna	C. COLLODI	Via del Purgatorio, 26	Accessibile
22 c	Scuola elementare	C. COLLODI	Via del Purgatorio, 26	Accessibile
23 b	Scuola materna	CORRIDONI	Via Corridoni, 15	Non accessibile
24 c	Scuola elementare	S. ACQUISTO-TAVOLA oggi S. ACQUISTO	Via G. Braga, 13	Accessibile
25 b	Scuola materna	C.A. DALLA CHIESA-MEZZANA	Via P. Picasso, 17	Accessibile
25 c	Scuola elementare	C.A. DALLA CHIESA-MEZZANA	Via P. Picasso, 17	Accessibile
26 c	Scuola elementare	L. DA VINCI-VERGAIO oggi L. DA VINCI	Via di Vergaio, 12	Accessibile
27 c	Scuola elementare	DE ANDRE'-CASTELLINA oggi DE ANDRE'	Via G. Capponi, 51	Accessibile
28 d	Scuola media inferiore	DON BOSCO-VIACCIA oggi DON BOSCO	Via Pistoiese, 558/e	Accessibile
29 d	Scuola media inferiore	E. FERMI	Via Gherardi, 66	Accessibile
30 d	Scuola media inferiore succ.	E. FERMI	Via Corsani, 17	Accessibile
31 b	Scuola materna	FERRUCCI	Via Ferrucci, 416	Accessibile
32 b	Scuola materna	FIGLINE	Via di Cantagallo, 250	Non accessibile
33 b	Scuola materna	FONTANELLE	Via del Palasaccio, 7	Accessibile
34 d	Scuola media inferiore	FONTANELLE-IVANA MARCOCCI oggi IVANA MARCOCCI	Via A. Soffici, 30	Accessibile
35 b	Scuola materna	GALCIANA	Via Baccio Valori, 1	Accessibile
36 a	Asilo nido	GALILEI oggi NIDO L'ASTROLABIO	Via Ada Negri, 57	Non accessibile
36 b	Scuola materna	GALILEI	Via Ada Negri, 57	Non accessibile
37 b	Scuola materna	GESCAL-DON MILANI oggi DON MILANI	Via delle Gardenie, 73	Accessibile
37 c	Scuola elementare	GESCAL-DON MILANI oggi DON MILANI	Via delle Gardenie, 73	Accessibile
37 d	Scuola media inferiore	GESCAL-SEM BENELLI oggi SEM BENELLI	Via delle Gardenie, 73	Accessibile
38 b	Scuola materna	GHANDI	Via R. Mannocci, 23	Accessibile
38 c	Scuola elementare	GHANDI	Via R. Mannocci, 23	Accessibile
38 e	Direzione didattica	GHANDI	Via R. Mannocci, 23	Accessibile
38 f	Centro disabili	GHANDI oggi CENTRO	Via R. Mannocci, 23	Accessibile

		INTEGRAZIONE GHANDI		
39 c	Scuola elementare	C. GUASTI	Via S. Caterina, 14	Accessibile
40 b	Scuola materna	IL CAMPINO	Via Amendola, 31	Accessibile
41 b	Scuola materna	IL PINO	Via Galcianese, 20/e	Accessibile
42 d	Scuola media inferiore	LEONETTO TINTORI-IOLO oggi LEONETTO TINTORI	Via della Polla, 34	Accessibile
43 a	Asilo nido	LA QUERCE oggi NIDO LA QUERCE	Via Firenze, 310	Accessibile
44 d	Scuola media inferiore	LIPPI	Via Corridoni, 11	Accessibile
45 f	Biblioteca	LIPPI	Via Corridoni, 11	Accessibile
46 d	Scuola media inferiore	MALAPARTE	Via F. Baldanzi, 18	Accessibile
47 a	Asilo nido	MALISETI	Via Cefalonia, 12	Accessibile
47 b	Scuola materna	MALISETI	Via Cefalonia, 12	Accessibile
48 d	Scuola media inferiore	DON BOSCO-MALISETI oggi DON BOSCO	Via Isola di Lero	Accessibile
49 b	Scuola materna	MASCAGNI-SAN PAOLO oggi MASCAGNI	Via A. Toscanini, 6	Accessibile
49 c	Scuola elementare	MASCAGNI-SAN PAOLO oggi MASCAGNI	Via A. Toscanini, 6	Accessibile
50 d	Scuola media inferiore	G.B. MAZZONI	Via San Silvestro, 11	Accessibile
51 b	Scuola materna	MEONI	Via Cantagallo, 37	Accessibile
51 c	Scuola elementare	MEONI	Via Cantagallo, 37	Accessibile
52 b	Scuola materna	MEUCCI	Viale Galilei, 160	Accessibile
52 c	Scuola elementare	MEUCCI	Via Marradi, 2	Accessibile
53 b	Scuola materna	MEZZANA oggi C.A. DALLA CHIESA	Via Viottolo di Mezzana, 96	Accessibile
54 b	Scuola materna	PAPERINO-AMBRA CECCHI oggi AMBRA CECCHI	Via dell' Alloro, 89 – Via Pastore	Accessibile
55 c	Scuola elementare	PAPERINO-AMBRA CECCHI oggi AMBRA CECCHI	Via dell' Alloro, 89/a-ang. Via Fosso del Masi	Accessibile
56 c	Scuola elementare	PIZZIDIMONTE	Via Mugellese, 58	Accessibile
57 c	Scuola elementare	PONTE PETRINO	Via Firenze, 93	Accessibile
58 b	Scuola materna	PAPA GIOVANNI XXIII IOLO S.PIETRO	Via A. Saffi, 25	Accessibile
59 c	Scuola elementare	PUCCINI-BARTOLINI oggi PUCCINI	Via Guerra, 45	Accessibile
60 b	Scuola materna	C. PUDDU	Via Montalese, 239/a	Accessibile
60 c	Scuola elementare	C. PUDDU	Via Montalese, 239	Accessibile

61 b	Scuola materna	QUARATA-IOLO S. PIETRO oggi succursale di PAPA GIOVANNI XXIII	Via A. da Quarata, 24	Accessibile
61 c	Scuola elementare	QUARATA-IOLO S. PIETRO oggi MANZI	Via A. da Quarata, 24	Accessibile
62 b	Scuola materna	RODARI-VIACCIA oggi RODARI	Via Pastrengo, 60	Accessibile
62 c	Scuola elementare	RODARI-VIACCIA oggi RODARI	Via Pastrengo, 60	Accessibile
63 b	Scuola materna	VALERIA CROCINI S. GIORGIO A COLONICA oggi VALERIA CROCINI	Via Fossi del Ferro, 17	Accessibile
63 c	Scuola elementare	VALERIA CROCINI S. GIORGIO A COLONICA oggi VALERIA CROCINI	Via Fossi del Ferro, 17	Accessibile
64 c	Scuola elementare	S. GONDA	Via S. Gonda, 8	Accessibile
65 b	Scuola materna	B. MUNARI-SAN GIUSTO oggi B. MUNARI	Via di Pontalto, 2	Accessibile
66 a	Asilo nido	S. LUCIA	Via Bologna, 493/c	Non accessibile
67 a	Asilo nido	S. VINCENZO oggi NIDO L'ORTO DEL LUPO	Via S. Vincenzo, 20	Accessibile
68 c	Scuola elementare	L. D'AMICO-S. IPPOLITO oggi L. D'AMICO	Via Visiana, 255	Accessibile
69 c	Scuola elementare	F. FILZI-PLESSO VIA DEL SEMINARIO	Via del Seminario, 2-4	Accessibile
69 d	Scuola media inferiore	SER LAPO MAZZEI PLESSO VIA DEL SEMINARIO	Via del Seminario, 2-4	Accessibile
70 a	Asilo nido	TAVOLA oggi NIDO IL RANOCCHIO	Via M. Meucci, 6	Accessibile
71 b	Scuola materna	TOBBIANA	Via Traversa Pistoiese, 1/d	Non accessibile
72 b	Scuola materna	VERGAIO	Via di Vergaio, 51/g	Accessibile
73 c	Scuola elementare	VERGAIO-AMMANNATI oggi AMMANNATI	Via del Chiasso	Accessibile
74 a	Asilo Nido	VIA FIORENTINA	Via Fiorentina, 106/b	Non accessibile
75 b	Scuola materna	VILLA CHARITAS	Via del Ceppo Vecchio, 2	Accessibile
76 d	Scuola media inferiore	ZIPOLI-GALCIANA oggi ZIPOLI	Via Mannocci, 23	Accessibile
77 e	Direzione didattica	CILIANI	Via Ciliani sulla Vella, 29	Non accessibile
78 g	Scuola media superiore	ITIS "T. Buzzi"	Viale della Repubblica, 9	Accessibile
79 g	Scuola media superiore	Liceo Scientifico "Niccolò Copernico"	Via Borgovalsugana, 63	Accessibile

80 g	Scuola media superiore	ITPS "P. Dagomari"	Via di Reggiana, 86	Accessibile
81 g	Scuola media superiore	Istituto "F. Datini"	Via di Reggiana, 26	Accessibile
82 g	Scuola media superiore	ISIS "A. Gramsci-J.M. Keynes"	Via di Reggiana, 106	Accessibile
83 g	Scuola media superiore	IIS "C. Livi"	Via A. Marini, 9	Accessibile
84 g	Scuola media superiore	ISIS "G. Rodari"	Via Galcianese, 20/4	Accessibile
85 g	Scuola media superiore	Istituto "G. Marconi"	Via Galcianese, 20	Accessibile

3.2 Gli edifici pubblici: i risultati

In sintesi 28 dei 38 edifici analizzati risultano accessibili, anche se questa condizione risulta essere spesso limitata al piano terra degli stessi, 5 sono parzialmente accessibili, 4 sono non accessibili mentre 1 non è utilizzato attualmente per finalità pubblica.

Elenco edifici pubblici

N°	ELENCO EDIFICI PUBBLICI	INDIRIZZO	ACCESSIBILITÀ
1	Ufficio anagrafe	P.zza Cardinale Niccolò, 13	Accessibile
2	Istanze edilizie	Via Giotto, 4	Accessibile
3	Palazzo Benassai	P.zza Mercatale, 31	Parzialmente accessibile
4	Palazzo Comunale	P.zza del Comune, 2	Parzialmente accessibile
5	Palazzo Manassei	Via dei Manassei, 19-23	Parzialmente accessibile
6	Polizia Municipale	P.zza Macelli, 8	Non accessibile
7	Palazzo Inghirami (Prefettura)	Via Cairoli, 27	Accessibile
8	Ex Convento di S. Caterina	Via S. Caterina, 17	Accessibile
9	Ex Casa di Riposo	Via Roma, 101	Accessibile
10	Villa Fiorelli	Via Galceti, 64	Accessibile
11	Circoscrizione Centro	Via dell'Accademia, 42	Accessibile
12	Circoscrizione Est	Via A. De Gasperi, 67	Accessibile
13	Circoscrizione Nord	Via VII Marzo, 15 (Galcetello)	Accessibile
14	Circoscrizione Ovest	Via Isidoro del Lungo, 12	Accessibile
15	Circoscrizione Sud	Via delle Badie, 130	Accessibile
16	Palazzo di Giustizia	Piazzale Paolo Borsellino e Giovanni Falcone, 8	Parzialmente accessibile
17	Palazzo Pretorio	P.zza del Comune, 18	Accessibile
18	Castello dell'Imperatore	P.zza S. Maria delle Carceri	Accessibile
19	Ex Istituto G. Magnolfi	Via Gobetti, 81	Accessibile
20	Teatro Metastasio	Via B. Cairoli, 59	Parzialmente accessibile
21	Struttura con Teatro Guido Monaco	Via S. Vincenzo, 22	Non accessibile
22	Ex Campolmi - Museo del tessuto e Biblioteca	Via S. Chiara, 24	Accessibile
23	Il Cassero	Via del Cassero, 14	Accessibile
24	Palazzo Valaperti	Via S. Trinita, 2-4	Accessibile
25	Palazzo Mazzoni	Via Ricasoli, 4	Patrimonio comunale non utilizzato
26	Officina Giovani (Ex Macelli)	Piazza dei Macelli, 4	Accessibile

27	Palazzo Pacchiani	Via Mazzini, 65	Accessibile
28	Centro Sociale Sandro e Lea Pitigliani	Via Milano, 6/8	Accessibile
29	Centro Sociale - via Tintori	Via Tintori, 62	Accessibile
30	Centro Sociale Galciana	Via A. Capitini, 34	Accessibile
31	Centro Sociale Michele Ventrone	Via delle Gardenie, 75	Accessibile
32	Centro Sociale Civico per Anziani	Via Guizzalotri, 12	Accessibile
33	Sede Università	P.zza Ciardi, 25	Accessibile
34	Centro Formazione Sportiva	Via D.G. Arcangeli, 49	Accessibile
35	Sede Giudice di Pace	Viale della Repubblica, 241	Non accessibile
36	Palazzina Ex Assessorato dello Sport	Via Roma, 99	Non accessibile
37	Sede ANFFAS	Via Borgovalsugana, 85	Accessibile
38	Centro sociale Don Milani	Via A. De Gasperi, 63	Accessibile

3.3 I cimiteri: i risultati

In sintesi, dei 24 cimiteri analizzati 12 risultano accessibili, 1 è parzialmente accessibile mentre 11 sono non accessibili.

Elenco dei cimiteri

N°	ELENCO CIMITERI	INDIRIZZO	ACCESSIBILITÀ
1	Cimitero di Cafaggio	Via Lunga di Cafaggio	Accessibile
2	Cimitero di Canneto	Via di Canneto	Non accessibile
3	Cimitero di Carteano	Via di Carteano	Non accessibile
4	Cimitero di Castelnuovo	Via di Castelnuovo	Parzialmente accessibile
5	Cimitero di Cerreto	Via Cerreto e Solano	Non accessibile
6	Cimitero di Chiesanuova	Via Montalese	Accessibile
7	Cimitero di Coiano	Via di Cantagallo	Accessibile
8	Cimitero di Figline	Via di Cantagallo	Accessibile
9	Cimitero di Filettole	Via del Palco	Non accessibile
10	Cimitero di Galciana	Via Olinto Nesi	Accessibile
11	Cimitero di Gonfienti	Via di Gonfienti	Non accessibile
12	Cimitero di Grignano	Via di S. Pietro	Accessibile
13	Cimitero di Iolo	Via A. Guazzalotri	Non accessibile
14	Cimitero di Mezzana	Via dell'Agio	Accessibile
15	Cimitero di Paperino	Via del Pozzo	Accessibile
16	Cimitero di Pizzidimonte	Via Mugellese	Accessibile
17	Cimitero di S. Giorgio a Colonica	Via delle Miccine	Accessibile
18	Cimitero di San Giusto	Via del Malfante	Accessibile
19	Cimitero di Santa Cristina	Via della Chiesa di Santa Cristina	Non accessibile
20	Cimitero di Santa Lucia	Via della Sacca	Non accessibile
21	Cimitero di Santa Maria a Colonica	Via della Chiesa di Santa Maria a Colonica	Non accessibile
22	Cimitero di Sant'Ippolito	P.zza di Sant'Ippolito	Non accessibile
23	Cimitero di Tavola	Via G. Braga	Non accessibile
24	Cimitero di Tobbiana	Via Ciliegia	Accessibile

3.4 Gli impianti sportivi: i risultati

In sintesi 44 degli 88 impianti analizzati risultano accessibili, 18 sono parzialmente accessibili, 24 sono non accessibili mentre 2 non sono utilizzati attualmente per finalità pubblica.

Elenco degli impianti sportivi

N°	ELENCO EDIFICI SPORTIVI		INDIRIZZO	ACCESSIBILITÀ
1 - 1PL	Palestra	ETRURIA	Corso Savonarola, 15/A	Non accessibile
2 - 2PL	Palestra	F. PACCHIANI	Via Francesco Pacchiani, 4	Accessibile
3 - 3PL	Palestra	CONVENEVOLE	Via Convenevole da Prato, 67	Non accessibile
4 - 4PL	Palestra	GALILEI c/o piscina Galilei	Via Giovanni Marradi, 5	Non accessibile
5 - 5PL	Palestra	GESCAL	Via delle Gardenie, 69	Non accessibile
6 - 6PL	Palestra	SAN PAOLO	Via Galcianese, 20/A	Accessibile
7 - 7PL	Palestra	VALENTINI	Via Ferdinando Baldanzi, 20	Accessibile
8 - 8PL	Palestra	VIA ROMA	Via Roma, 99/B	Non accessibile
9 - 9PL	Palestra	Scuola dell'infanzia- Scuola primaria C. COLLODI	Via del Purgatorio, 26	Non accessibile
10 - 10PL	Palestra	Scuola dell'infanzia- Scuola primaria LE FONTI	Via Luigi Pasteur, 3	Accessibile
11 - 11PL	Palestra	Scuola dell'infanzia- Scuola primaria C.A. DALLA CHIESA – MEZZANA	Via Pablo Picasso, 17	Parzialmente accessibile
12 - 12PL	Palestra	Scuola dell'infanzia- Scuola primaria DD P. MASCAGNI	Via Arturo Toscanini, 6	Accessibile
13 - 13PL	Palestra	Scuola dell'infanzia-Scuola primaria MEUCCI Sez. dist.	Via Giovanni Marradi, 2	Accessibile
14 - 14PL	Palestra	Scuola dell'infanzia-Scuola primaria RODARI	Via Pastrengo, 60	Parzialmente accessibile
15 - 15PL	Palestra	Scuola primaria DD GUASTI	Via Santa Caterina, 14/A	Non accessibile
16 - 16PL	Palestra	Scuola primaria FILZI Scuola secondaria di primo grado SER LAPO MAZZEI	Via del Seminario, 2	Non accessibile
17 - 17PL	Palestra	Scuola primaria BORGONUOVO	Via Muzio Clementi, 33	Parzialmente accessibile
18 - 18PL	Palestra	Scuola primaria PUCCINI BARTOLINI	Via Clemente Guerra, 47	Accessibile
19 - 19PL	Palestra	Scuola primaria I. CALVINO	Via Natreta, 1	Parzialmente accessibile

20 - 20PL	Palestra	Scuola primaria DD CILIANI - Scuola dell'infanzia CHIESANUOVA	Via Taro, 56	Accessibile
21 - 21PL	Palestra	Scuola primaria DD FONTANELLE – I MARCOCCI	Via Ardengo Soffici, 30	Non accessibile
22 - 22PL	Palestra	Scuola primaria DE ANDRE'	Via Gino Capponi, 51	Accessibile
23 - 23PL	Palestra	Scuola primaria LEONARDO DA VINCI	Via di Vergaio, 12	Accessibile
24 - 24PL	Palestra	Scuola dell'infanzia IOLO Scuola primaria IOLO SAN PIETRO	Via Andrea da Quarata, 24	Parzialmente accessibile
25 - 25PL	Palestra	Scuola secondaria di primo grado FERMI	Via Evaristo Gherardi, 66	Accessibile
26 - 26PL	Palestra	Scuola secondaria L. TINTORI	Via della Polla, 34	Accessibile
27 - 27PL	Palestra	Scuola Secondaria di primo grado PIER CIRONI	Viale della Repubblica, 17	Accessibile
28 - 28PL	Palestra	Scuola secondaria di primo grado MAZZONI	Via San Silvestro, 15	Accessibile
29 - 29PL	Palestra	Scuola secondaria di primo grado ZIPOLI Galciana	Via Renato Mannocci, 21	Non accessibile
30 - 30PL	Palestra	Succursale Scuola secondaria di primo grado DD FERMI	Via Gaetano Corsani, 17	Non accessibile
31 - 31PL	Palestra	Scuola secondaria di secondo grado Liceo Scientifico Statale LIVI	Via Antonio Marini, 11	Parzialmente accessibile
32 - 32PL	Palestra	Scuola secondaria di secondo grado Istituto Tecnico Industriale Statale BUZZI	Viale della Repubblica, 9	Parzialmente accessibile
33 - 33PL	Palestra	Scuola Secondaria di 1° LIVI	Via Filippo Corridoni, 11	Parzialmente accessibile
34 - 34PL	Palestra	CONVENEVOLE 1° MAGGIO	Via Due Giugno, 23	Accessibile
35 - 35PL	Palestra	CIRCOLO RICREATIVO R. GRASSI - CIRCOSCRIZIONE OVEST	Via Pistoiese, 502	Non accessibile
36 - 36PL	Palestra	CIRCOLO LA MACINE – CIRCOSCRIZIONE EST	Via Firenze, 255	Non accessibile
37 - 37PL	Palestra	CONI	Via Santa Caterina, 12	Non accessibile
38 - 38PL	Palestra	DI TAVOLA	Via Giulio Braga, 13	Accessibile
39 - 1BOC	Bocciodromo	SAN PAOLO	Via Vivaldi/ Via Boito, 26	Non accessibile
40 - 2BOC	Bocciodromo	I CILIANI	Via Lorenzo Perosi, 36	Accessibile
41 - 3BOC	Bocciodromo	GALILEI 2	Viale Galileo Galilei	Accessibile
42 - 4BOC	Bocciodromo	LA PIETA'	Via Gino Capponi	Non accessibile

43 - 5BOC	Bocciodromo	MEZZANA	Viale Montegrappa, 355	Accessibile
44 - 6BOC	Bocciodromo	SOCCORSO	Via della Romita, 2	Accessibile
45 - 7BOC	Bocciodromo	GALCIANA	Via Galcianese	Non accessibile
46 - 8BOC	Bocciodromo	BACIACAVALLLO	Via Lapo Gianni	Accessibile
47 - 9BOC	Bocciodromo	SAN GIUSTO	Via di Reggiana	Non accessibile
48 - 10BOC	Bocciodromo	IL GUADO	Via Sant'Anna di Stazzema	Accessibile
49 - 11BOC	Bocciodromo	GALILEI 1 coperto	Viale Galileo Galilei, 10	Accessibile
50 - 1C	Campo da calcio	Impianto sportivo CHIAVACCI	Via del Purgatorio, 75	Non accessibile
51 - 2C	Campo da calcio	Impianto sportivo SCIREA	Via Tirso, 14	Accessibile
52 - 3C	Campo da calcio	Impianto sportivo IL PINO	Via Galcianese	Parzialmente accessibile
53 - 4C	Campo da calcio	Impianto sportivo GALLENI	Via Curzio Malaparte, 65	Non accessibile
54 - 5C	Campo da calcio	Impianto sportivo BECHERONI	Via Cellerese	Accessibile
55 - 6C	Campo da calcio	PAPERINO	Via del Ferro, 156	Parzialmente accessibile
56 - 7C	Campo da calcio	Impianto sportivo MALISETI	Via Caduti senza Croce	Non accessibile
57 - 8C	Campo da calcio	Impianto sportivo FAGGI	Via Gino Capponi, 62	Non accessibile
58 - 9C	Campo da calcio	SAN GIUSTO	Via Stradellino	Accessibile
59 - 10C	Campo da calcio	FANTACCINI	Via Longobarda	Non accessibile
60 - 11C	Campo da calcio	Impianto sportivo ROSSI	Viale Galileo Galilei, 148	Accessibile
61 - 12C	Campo da calcio	Impianto sportivo ACHILLI	Via Giulio Braga, 2/B	Accessibile
62 - 13C	Campo da calcio	Impianto sportivo PER CIRONI	Via della Repubblica	Accessibile
63 - 14C	Campo da calcio	Impianto sportivo TOBBIANA	Via Traversa Pistoiese	Accessibile
64 - 15C	Campo da calcio	Impianto sportivo SAN GIORGIO	Via della Gora Bandita	Accessibile
65 - 16C	Campo da calcio	Impianto sportivo M. RIBELLI	Via Valdingole e Fossetto	Accessibile
66 - 17C	Campo da calcio	Impianto sportivo LUCA CONTI	Via Galcianese	Parzialmente accessibile
67 - 18C	Campo da calcio	Impianto sportivo MEMORINO MESSOLI	Via Toscana	Accessibile
68 - 1T	Campo da tennis	Centro Tennis	Via Roma, 264	Accessibile
69 - 2T	Campo da tennis	Tennis Etruria	Via Paolo Giorgi	Parzialmente accessibile
70 - 3T	Campo da tennis	Costa Azzurra	Via Papa Giovanni XXIII	Parzialmente accessibile

71 - 4T	Campo da tennis	Impianto sportivo	Via Sant'Andrea a Tontoli	Accessibile
72 - 1PATTIN	Strutture polivalenti	PATTINODROMO - Maliseti	Via Natisone, 13	Accessibile
73 - 2PATTIN	Strutture polivalenti	PALAZZETTO DELLO SPORT	Via di Maliseti	Accessibile
74 - 1PI	Piscina	GALILEI	Via Giovanni Marradi, 3	Accessibile
75 - 2PI	Piscina	VIA ROMA (all'aperto)	Via Roma, 258	Accessibile
76 - 3PI	Piscina	di IOLO	Via Giovanni Lottini, 10	Parzialmente accessibile
77 - 4PI	Piscina	DON G.ARCANGELI	Via Don Giuseppe Arcangeli, 49	Patrimonio comunale non utilizzato
78 - 5PI	Piscina	SAN PAOLO	Via Galcianese, 20/G	Accessibile
79 - 6PI	Piscina	GESCAL	Via delle Gardenie, 69	Accessibile
80 - 7PI	Piscina	MICROPISCINE	Via Convenevole da Prato, 67	Patrimonio comunale non utilizzato
81 - 8PI	Piscina	Impianto sportivo UNIVERSO	S. Andrea a Tontoli	Parzialmente accessibile
82 - 1RU	Campo da rugby	C. MONTANO	Viale Galileo Galilei, 235	Accessibile
83 - 2RU	Campo da rugby	CHERSONI	Via Didaco Bessi, 5	Accessibile
84 - 3RU	Campo da rugby	L. DENTI	Via Gino Capponi, 62	Non accessibile
85 - 1ATL	Pista di atletica	M. FERRARI	Via S Martino per Galceti	Accessibile
86 - 1STAD	Stadio comunale	LUNGOBISENZIO	Via Firenze, 5	Parzialmente accessibile
87 - 1ARCO	Area tiro con l'arco		Via Gora del pero/via Toscana	Parzialmente accessibile
88 - 1MINIAUT	Miniautodromo	PISTA PER AUTOMODELLI	Via Ghisleri	Parzialmente accessibile

3.5 Il verde attrezzato: i risultati

In sintesi, delle 56 aree con verde attrezzato analizzate 16 risultano accessibili, 21 sono parzialmente accessibili mentre 19 sono non accessibili.

Elenco del verde attrezzato

N°	ELENCO VERDE ATTREZZATO	INDIRIZZO	ACCESSIBILITÀ
1	Giardino della Passerella	Via Sant'Antonio	Parzialmente accessibile
2	Giardino Centro Ventrone	Via delle Gardenie	Accessibile
3	Giardino Colombo	Via C. Colombo	Non accessibile
4	Giardino Corte delle Girandole	Via Lavarone	Parzialmente accessibile
5	Giardino degli Ulivi	Viale Galilei	Parzialmente accessibile
6	Giardino Marchini	Via Marchini	Accessibile
7	Giardino Marx	Via C. Marx	Parzialmente accessibile
8	Giardino Ciparrisso	Via A. Bresci	Accessibile
9	Giardino De Gasperi	Via A. De Gasperi	Parzialmente accessibile
10	Giardino Ex Magnolfi	Via Capponi	Parzialmente accessibile
11	Giardino La Querce	Via A. Bresci	Parzialmente accessibile
12	Giardino Le Macine	Via A. Pacinotti	Non accessibile
13	Giardino Montegrappa	Viale Montegrappa	Accessibile
14	Giardino Picasso	Via Picasso	Non accessibile
15	Giardino Pier Cironi	Viale della Repubblica	Parzialmente accessibile
16	Giardino Rondine	Via della Rondine	Non accessibile
17	Giardino Sacra Famiglia	Via Papa Giovanni XXIII	Non accessibile
18	Giardino Via Menabuoni	Via Menabuoni	Parzialmente accessibile
19	Giardino Campaccio	Via del Campaccio	Accessibile
20	Giardino Curie	Via Marie Curie	Parzialmente accessibile
21	Giardino di Figline	Via Fonda di Figline	Parzialmente accessibile
22	Giardini Giocagìo	Via Marradi	Accessibile
23	Giardino Le Betullaie	Via Medaglie D'Oro	Accessibile
24	Giardino Reginaldo Giuliani	Via R. Giuliani	Parzialmente accessibile
25	Giardino Via Tirso	Via Tirso	Non accessibile
26	Giardino Borgonuovo	Via G. Becherini	Accessibile
27	Giardino F.lli Ventura	Via F.lli Ventura	Parzialmente accessibile
28	Giardino Fanfani	Via A. Fanfani	Non accessibile

29	Giardino Galciana	Via Brasimone	Accessibile
30	Giardino Il Teatro	Via O. Vallecorsi	Accessibile
31	Giardino Maliseti	Via Caduti Senza Croce	Non accessibile
32	Giardino Mediterraneo	Via Mediterraneo	Non accessibile
33	Giardino Praticchio	Via Maggio 1898	Non accessibile
34	Giardino San Paolo	Via A. Vivaldi	Accessibile
35	Giardino Vergaio	Via Traversa di Vergaio	Non accessibile
36	Giardino Via Garibaldi	Via Anita Garibaldi	Non accessibile
37	Giardino Via Valori	Via Valori	Parzialmente accessibile
38	Giardino Viaccia	Via Hermada	Non accessibile
39	Giardino Vivaldi	Via A. Vivaldi	Accessibile
40	Antiparco Cascine di Tavola	Via Traversa del Crocifisso	Non accessibile
41	Giardino Badie	Via delle Badie	Non accessibile
42	Giardino Casale	Via Don Giulio Facibeni	Non accessibile
43	Giardino di Iolo	Via A. Da Quarata	Non accessibile
44	Giardino Ferraris	Via Galileo Ferraris	Parzialmente accessibile
45	Giardino Giramonte	Via di Giramonte	Non accessibile
46	Giardino Grignano	Via W. Tobagi	Parzialmente accessibile
47	Giardino San Giorgio	Via C. Dami	Parzialmente accessibile
48	Giardino Tobbiana	Via dell'Orsa Minore	Accessibile
49	Giardino Tobbiana	Via Vulcano	Accessibile
50	Giardino Turchia	Via Turchia	Non accessibile
51	Giardino Via Beethoven	Via Beethoven	Parzialmente accessibile
52	Giardino Via Bellandi	Via E. Bellandi	Parzialmente accessibile
53	Giardino Lapo Gianni	Via Lapo Gianni	Parzialmente accessibile
54	Giardino Via Pastore	Via G. Pastore	Accessibile
55	Giardino Via Roma	Via Roma	Parzialmente accessibile
56	Parco Liberazione e Pace – ex Ippodromo	Via del Purgatorio	Accessibile