


PIANO OPERATIVOPRATO

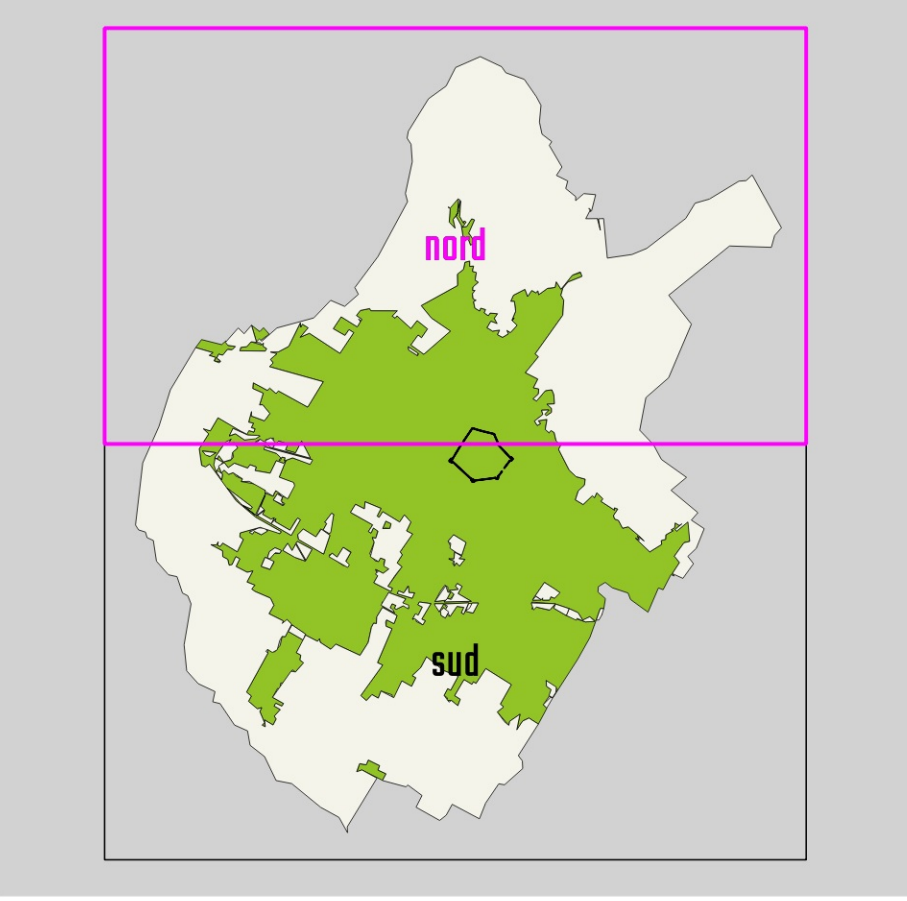
TAVOLA


nord




BENI CULTURALI E PAESAGGISTICI

SCALA 1:10000






Adozione 2018
Elaborato 11.1




Limite del territorio comunale


BENI ARCHITETTONICI E PAESAGGISTICI
Beni culturali tutelati ai sensi della Parte Seconda, Titolo I del Dlg.42/2004




Beni monumentali



Beni archeologici




Beni monumentali sottoposti a vincolo indiretto




Beni monumentali "ope legis"


Beni Paesaggistici tutelati ai sensi della Parte Terza, Titolo I del Dlg.42/2004
art. 136 - Aree di notevole interesse pubblico
Provvedimento 140/1967: Fascio di 300 mt dall'autostrada Firenze - mare
Provvedimento 108/1958: Zona collinare a nord-est della città di Prato




art. 142, c.1, lett. b) - I territori contermini ai laghi



art. 142, c.1, lett. c) - I fiumi, i torrenti, i corsi d'acqua



art. 142, c.1, lett. g) - I territori coperti da foreste e da boschi



art. 142, c.1, lett. m) - Le zone di interesse archeologico

