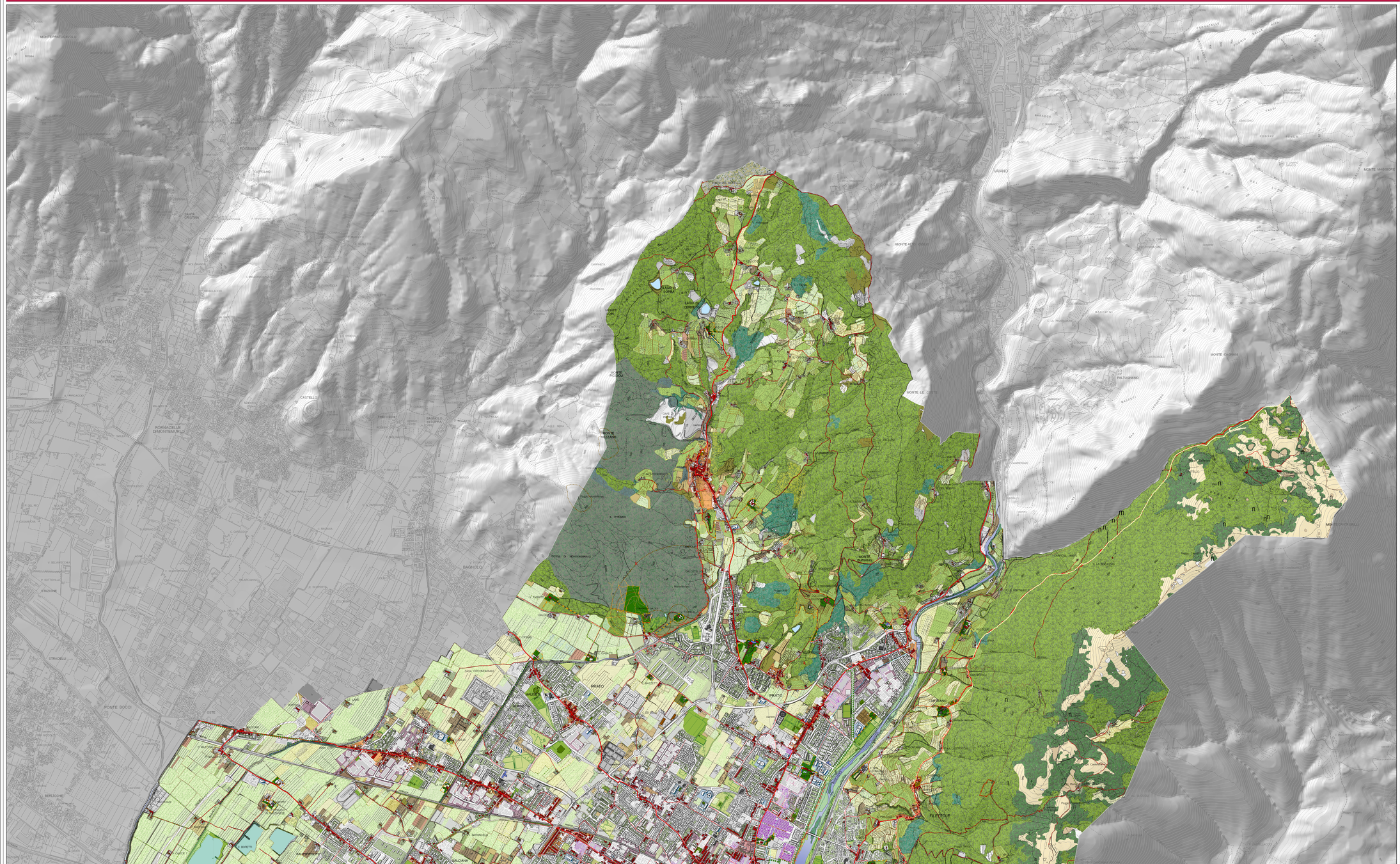

Comune di Prato
PIANO STRUTTURALE

Patrimonio territoriale

tavola **Es 1A**
scala 1:10.000

STATUTO DEL TERRITORIO

Il Sindaco
Roberto Cenni

Segretario Generale
Maria de Filippo

Assessore all'Urbanistica
Gianni Cenni

Progettista e Coordinatore per le Attività di Pianificazione
Dirigente del Servizio Urbanistica
Riccardo Peccorario *dal 27/06/2006 al 31/01/2011*
Francesco Capponcelli *dal 01/02/2011*

Responsabile del Procedimento
Giuseppe Santoro

Consulente Generale - Direzione Scientifica Generale
Gianfranco Gorelli

Collaborazione alla Progettazione Generale e Coordinamento dell'attività di Pianificazione
Luisa Garassino

Garante della Comunicazione
Lia Francolini

Coordinamento Tecnico e Scientifico dell'Ufficio di Piano
Camilla Perrone

Responsabile dell'Ufficio di Piano
Pamela Bracciotti

Ufficio di Piano
Silvia Balli
Elisa Cappelletti
Marco Caroti
Manuela Casarano
Monica Del Sarto
Alice Lenzi
Caba Lenzi
Chiara Nostrato

Contributi interdisciplinari
Servizio Urbanistica
Michela Brachi, Massimo Fabbri, Costanza Stramaccioni
Mario Addamiano, Riccardo Corti, Francesca Gori
Davide Tomberli

Settore Mobilità, Politiche Energetiche e Grandi Opere
Lorenzo Frassoni
Alessandro Adilardi, Edoardo Bardazzi

Servizio Sistema Informativo e Statistica
SIT - Sistema Informativo Territoriale
Alessandro Radaelli
Francesco Pacini
Gruppo Statistica
Paola Frezza
Carmagnini Sandra, Bellucmini Sandra

Consulenti:
Aspetti geologici
Alberto Torrisi
Nicoló Martovani
Aspetti agro-ambientali
David Fanfani
Aspetti agro-forestali
Ilaria Scatarzi
Aspetti ambientali
Laura Fossi e Luca Gardone per Studio Sinergia
Perequazioni
Stefano Stanghellini
Valeria Ruaro
Perequazioni/compensazioni
Giancarlo Paba, Camilla Perrone
Paolo Martinez e Alessandra Modi per Abbeni IDEAI Sociétà srl
Sistema informativo Territoriale ed Aspetti informatici
Luca Gorelli per LDP progetti GIS

Studi specifici
Paesaggio Antropico
Giuseppe Centauro
Storia del Territorio
Paolo Maria Vannucchi
Aspetti Economici
Gabi Del Ottati

Comune di PRATO

RISORSA INSEDIATIVA

Struttura insediativa storica

- Edifici presenti al 1954
- Strade presenti al 1954
- Strade presenti al 1954 con attuale funzione di percorso principale sul territorio
- Percorso Prato Bologna
- Piazze

Emergenze storico architettoniche

- Mura e Castello dell'imperatore
- Beni archeologici
- Beni di valore monumentale

Insediamento rurale



- Case coloniche e nuclei rurali
- Viabilità vicinale

Borghi della rete policentrica

- Tessuto storico dei borghi

Pertinenze paesaggistiche

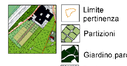

- Limite pertinenza
- Partizioni
- Giardino parco
- Pavimentato
- Bosco
- Colture legnose permanenti
- Seminativi
- Orti
- Viali alberati
- Alberi corredo
- Vasca/ fontana

Sistema del verde pubblico

- Parco Urbano
- Verde pubblico attrezzato
- Verde pubblico non attrezzato
- Verde privato ad uso pubblico
- Viali alberati
- Percorso ginnico

Interventi unitari

Piani di zona
- Edificato
- Pertinenze

Villaggio gescal
- Edificato
- Verde
- Viali

Sistema insediativo pedecollinare della calvana



- Edificato
- Trama insediativa
- Verde residenziale

Tessuti produttivi



- Tessuto consolidato misto con prevalenza di produttivo denso
- Tessuto consolidato misto con prevalenza di produttivo
- Edificio produttivo storico
- Edificio produttivo
- Matrici della mixité
- Complessi di archeologia industriale
- Complessi produttivi di valore tipologico

RISORSE SOCIO-ECONOMICHE



- Siti di osservazione privilegiata
- Percorsi di osservazione privilegiata
- Orti del sistema collinare
- Orti periurbani
- Serre e vivai del sistema collinare
- Serre e vivai periurbani

Funzioni pubbliche

- Cimiteri ed edifici di culto
- Impianto sportivo
- Scuole
- Università ed edifici della cultura
- Ospedale
- Socio sanitario
- Servizi pubblici
- Circoli