




**Invarianti strutturali:**  
**Invarianza paesaggistico-ambientale**


STATUTO DEL TERRITORIO


[illegible]


-  S.I.R. monti della Calvana  
S.I.R. del Monferrato,  
S.I.R. degli stagni della piana fiorentina e protese (Art. 20)


 A.N.P.I.L. "Monferrato" D.C.C. Prato n. 76/58 ;  
A.N.P.I.L. "Monti della Calvana" D.C.C. Prato n. 93/04;  
A.N.P.I.L. delle "Cascine di Tavola" D.C.C. Prato n. 140/07; (Art. 21)


 Ambiti di reperimento per l'istituzione di parchi, riserve e aree naturali protette di interesse locale (Art. 22)


 Aree agricole di pregio (Art.23)


 Superfici a prevalenza di olivo di impianto storico


 Ambiti caratterizzati da esseti agricoli rinvasati dal 1954


 Aree agricole a fronte dei nuclei urbani storici


 Sistemazioni agrarie storiche: terrazzamenti e oglionamenti (Art. 24)


 Superfici naturali di pregio (Art.25):

 Arbusteti di crinale della Calvana


 Praterie delle ocfioli


 Praterie di crinale della Calvana


 Emergenze vegetazionali (Art.26)


 Alberi monumentali censiti e alberi di interesse locale (Art.27)


Geositi (Art.28):


 Grotte


 Doline


 Affioramenti geologici


 Siti e percorsi di apertura visiva (Art.29)

 Aree idiche e vegetazione riparia (Art.30)

 vegetazione riparia

 fiumi, torrenti e specchi d'acqua

 Fossi canali e gore (Art.31)

 Parchi storici territoriali - Parco di Cascine di Tavola e Parco di Galcioli (Art.32)