



**Schedatura dei complessi scolastici**

*Il Sindaco*  
**Roberto Cenni**

*Direttore Generale*  
**Vincenzo Del Regno**

*Assessore all'Urbanistica*  
**Gianni Cenni**

*Progettista e Coordinatore per le Attività di Pianificazione  
Dirigente del Servizio Urbanistica*  
**Riccardo Pecoraro dal 27/06/2006 al 31/01/2011**  
**Francesco Caporaso dal 01/02/2011**

*Responsabile del Procedimento*  
**Giuseppe Santoro**

*Consulente Generale - Direzione Scientifica Generale*  
**Gianfranco Gorelli**

*Collaborazione alla Progettazione Generale e  
Coordinamento dell'attività di Pianificazione*  
**Luisa Garassino**

*Garante della Comunicazione*  
**Lia Franciolini**

*Coordinamento Tecnico e Scientifico dell'Ufficio di Piano*  
**Camilla Perrone**

*Responsabile dell'Ufficio di Piano*  
**Pamela Bracciotti**

*Ufficio di Piano*  
**Silvia Balli**  
**Elisa Cappelletti**  
**Marco Caroti**  
**Manuela Casarano**  
**Monica Del Sarto**  
**Alice Lenzi**  
**Catia Lenzi**  
**Chiara Nostrato**

*Contributi intersettoriali*  
*Servizio Urbanistica*  
**Michela Brachi, Massimo Fabbri, Costanza Stramaccioni**  
**Mario Addamiano, Riccardo Corti, Francesca Gori**  
**Davide Tomberli**

*Settore Mobilità, Politiche Energetiche e Grandi Opere*  
**Lorenzo Frasconi**  
**Alessandro Adlardi, Edoardo Bardazzi**

*Servizio Sistema Informativo e Statistica*  
*SIT - Sistema Informativo Territoriale*  
**Alessandro Radelli**  
**Francesco Pacini**  
*Gruppo Statistica*  
**Paola Frezza**  
**Carmagnini Sandra, Belluomini Sandra**

*Consulenti*  
*Aspetti geologici*  
**Alberto Tomei**  
**Nicolò Mantovani**  
*Aspetti agro-ambientali*  
**David Fanfani**  
*Aspetti agro-forestali*  
**Ilaria Scatarzi**  
*Aspetti ambientali*  
**Laura Fossi e Luca Gardone per Studio Sinergia**  
*Perequazione*  
**Stefano Stanghellini**  
*Percorso partecipativo*  
**Valeria Ruaro**  
**Giancarlo Paba, Camilla Perrone**  
**Paolo Martinez e Alessandra Modi per Abbeni IDEAI**  
**Sociolab srl**  
*Sistema Informativo Territoriale ed Aspetti Informativi*  
**Luca Gentili per LDP progetti GIS**

*Studi specifici*  
*Paesaggio Antropico*  
**Giuseppe Centauro**  
*Storia del Territorio*  
**Paolo Maria Vannucchi**  
*Aspetti Economici*  
**Gabi Dei Ottati**





Comune di Prato - QC		SERVIZI :PLESSI SCOLASTICI	ID PLESSO SCOLASTICO SC001
materna		Castelnuovo	

1.DATI IDENTIFICATIVI E QUANTITA'

INDIRIZZO	Via di Castelnuovo		
NUM_CIV	40	LOCALITA'	Castelnuovo
UTOE:	4		
CIRCOSCRIZIONE	Prato Sud		
NUMERO ALUNNI	56 al maggio 2005		
DIREZIONE DIDATTICA	IA Sesto Circolo		
DATI CASTALI	foglio 104 mappali 34-270		



FONTI	ASEL scheda ed. 50067 - scheda tecnologia plesso 12 - scheda urban n. 3077
-------	--

INTERVENTO URBANISTICO- EDILIZIO in DATA	ampliamento nel 1982- Manutenz. Straord. nel 2004
--	---

ANNO di COSTRUZIONE	1925	SUPERFICIE COPERTA	PT 134 mq PP 118 m	VOLUME:	
ALTEZZA:	6,97 m	NUMERO PIANI	2	TITOLO di GODIMENTO	comune

SUPERFICIE TOTALE COPERTA mq	155	SUPERFICIE TOTALE APERTA mq	215
------------------------------	-----	-----------------------------	-----

QUANTITA' STANDARD TOTALE	370
---------------------------	-----

2.DATI PRESTAZIONALI

TIPOLOGIA EDILIZIA	edilizia scolastica, in muratura, copertura a falde				
PARCHEGGI	no	SUPERFICIE a PARCHEGGIO			
SICUREZZA	possiede tutti i certificati richiesti dalla vigente normativa		MENSA	47 posti	
PALESTRA	no	SUPERFICIE PALESTRA			
AREE APERTE	con giochi		SUPERFICIE AREE APERTE		
ASCENSORE	no	RAMPE:	1	SCALE di SICUREZZA ESTERNE	no
ALLEGATI:	Fotografie e piante dwg		MEZZI di TRASPORTO	privato	

3.QUALITA'

STATO di CONSERVAZIONE EDIFICIO	non richiede interventi
STATO di MANUTENZIONE AREE APERTE	
MULTIPRESTAZIONE	
RAGGIUNGIBILITA' ATTRAVERSO MOBILITA' ALTERNATIVA	

FATTORI DI INTERFERENZA AMBIENTALE :

INQUINAMENTO ATMOSFERICO	moderatamente alto
INQUINAMENTO ACUSTICO	III aree di tipo misto
campi magnetici distanza in metri da: AT132KW, AT380KW, SRB autorizzate, SRB previste	>100 ;>100 ;>100 ;>100

NOTE

per schede di tecnologia è sottodimensionata - rilievo fatto il 16-12-2004

Comune di Prato - QC

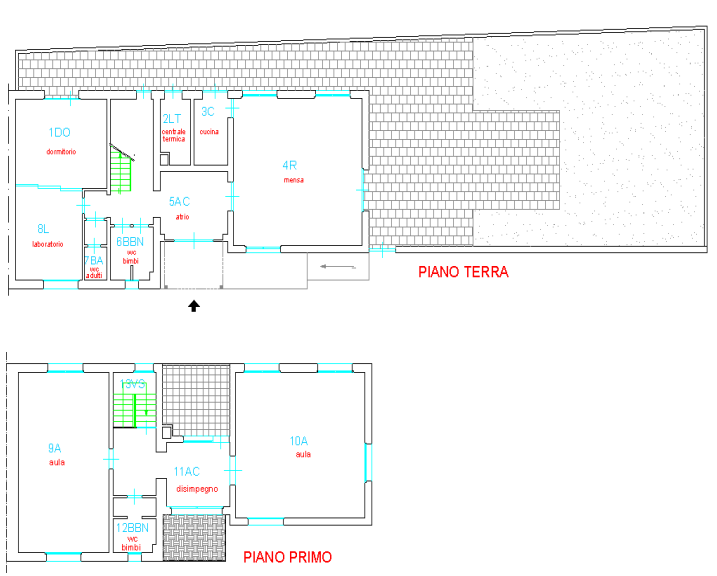
SERVIZI :PLESSI SCOLASTICI

ID PLESSO SCOLASTICO **SC001**

materna

Castelnuovo

IMMAGINI



Comune di Prato - QC	SERVIZI :PLESSI SCOLASTICI	ID PLESSO SCOLASTICO SC002
nido comunale	Tavola	

1.DATI IDENTIFICATIVI E QUANTITA'

INDIRIZZO	Via Martino Meucci		
NUM_CIV	1	LOCALITA'	Tavola-Maliseti
UTOE:	24		
CIRCOSCRIZIONE	Prato Sud		
NUMERO ALUNNI	35 al 2006		
DIREZIONE DIDATTICA	Comunale		
DATI CASTALI	foglio 90 mappali 1398		



FONTI	pagina comune - scheda urban n. 3062		
-------	--------------------------------------	--	--

INTERVENTO URBANISTICO- EDILIZIO in DATA	ristrutturazione nel 1992 -		
--	-----------------------------	--	--

ANNO di COSTRUZIONE	1968	SUPERFICIE COPERTA	PT 340 mq	VOLUME:	
ALTEZZA:	3,50 m	NUMERO PIANI	1	TITOLO di GODIMENTO	comune

SUPERFICIE TOTALE COPERTA mq	340	SUPERFICIE TOTALE APERTA mq	1360
------------------------------	-----	-----------------------------	------

QUANTITA' STANDARD TOTALE	1700
---------------------------	------

2.DATI PRESTAZIONALI

TIPOLOGIA EDILIZIA	edilizia scolastica,in muratura e prefabbricati,copertura a falde				
PARCHEGGI	no	SUPERFICIE a PARCHEGGIO			
SICUREZZA	possiede tutti i certificati richiesti dalla vigente normativa		MENSA	si	
PALESTRA	no	SUPERFICIE PALESTRA			
AREE APERTE	a verde e con giochi		SUPERFICIE AREE APERTE	1360 mq	
ASCENSORE	no	RAMPE:	ingresso a fi	SCALE di SICUREZZA ESTERNE	no
ALLEGATI:	Fotografie e piante dwg		MEZZI di TRASPORTO		

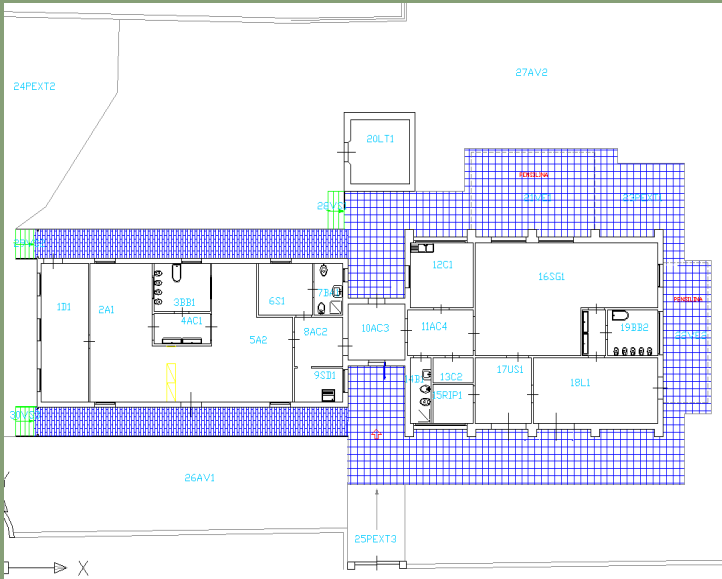
3.QUALITA'

STATO di CONSERVAZIONE EDIFICIO	non richiede interventi	FATTORI DI INTERFERENZA AMBIENTALE :	
STATO di MANUTENZIONE AREE APERTE		INQUINAMENTO ATMOSFERICO	moderatamente alto
MULTIPRESTAZIONE		INQUINAMENTO ACUSTICO	
RAGGIUNGIBILITA' ATTRAVERSO MOBILITA' ALTERNATIVA		campi magnetici distanza in metri da: AT132KW, AT380KW, SRB autorizzate, SRB previste	>100 ;>100 ;>100 ;>100

NOTE

rilievo fatto il 7 Giugno 2007
--------------------------------

IMMAGINI



Comune di Prato - QC	SERVIZI :PLESSI SCOLASTICI	ID PLESSO SCOLASTICO SC003
materna	Maria Immacolata	

1.DATI IDENTIFICATIVI E QUANTITA'

INDIRIZZO	Via Don Roberto Volpi		
NUM_CIV	7	LOCALITA'	Tavola
UTOE:	24		
CIRCOSCRIZIONE	Prato Sud		
NUMERO ALUNNI	131 al 2006		
DIREZIONE DIDATTICA	ufficio scolastico diocesano		
DATI CASTALI			



FONTI	pagina comune, rilievo		
-------	------------------------	--	--

INTERVENTO URBANISTICO- EDILIZIO in DATA			
--	--	--	--

ANNO di COSTRUZIONE		SUPERFICIE COPERTA		VOLUME:	
---------------------	--	--------------------	--	---------	--

ALTEZZA:		NUMERO PIANI	2	TITOLO di GODIMENTO	privato
----------	--	--------------	---	---------------------	---------

SUPERFICIE TOTALE COPERTA mq		SUPERFICIE TOTALE APERTA	mq	
------------------------------	--	--------------------------	----	--

QUANTITA' STANDARD TOTALE	
---------------------------	--

2.DATI PRESTAZIONALI

TIPOLOGIA EDILIZIA	villetta in laterocemento con copertura a falde		
--------------------	---	--	--

PARCHEGGI		SUPERFICIE a PARCHEGGIO	
-----------	--	-------------------------	--

SICUREZZA		MENSA	
-----------	--	-------	--

PALESTRA		SUPERFICIE PALESTRA	
----------	--	---------------------	--

AREE APERTE	a verde e con giochi	SUPERFICIE AREE APERTE	
-------------	----------------------	------------------------	--

ASCENSORE		RAMPE:		SCALE di SICUREZZA ESTERNE	
-----------	--	--------	--	----------------------------	--

ALLEGATI:		MEZZI di TRASPORTO	
-----------	--	--------------------	--

3.QUALITA'

STATO di CONSERVAZIONE EDIFICIO	
---------------------------------	--

STATO di MANUTENZIONE AREE APERTE	
-----------------------------------	--

MULTIPRESTAZIONE	
------------------	--

RAGGIUNGIBILITA' ATTRAVERSO MOBILITA' ALTERNATIVA	
---	--

FATTORI DI INTERFERENZA AMBIENTALE :

INQUINAMENTO ATMOSFERICO	moderatamente alto
--------------------------	--------------------

INQUINAMENTO ACUSTICO	III aree di tipo misto
-----------------------	------------------------

campi magnetici distanza in metri da: AT132KW, AT380KW, SRB autorizzate, SRB previste	>100 ;>100 ;>100 ;>100
---	------------------------

NOTE

scuola non statale-diretta da Monsignor Eligio Francioni -tel.0574 38327 rilievo fatto il 7 Giugno 2007
---



Comune di Prato - QC	SERVIZI :PLESSI SCOLASTICI	ID PLESSO SCOLASTICO <b>SC003</b>
materna	Maria Immacolata	

IMMAGINI



Comune di Prato - QC	SERVIZI :PLESSI SCOLASTICI	ID PLESSO SCOLASTICO SC004
elementare	S.D'Acquisto	

1.DATI IDENTIFICATIVI E QUANTITA'

INDIRIZZO	Via Giulio Braga		
NUM_CIV	13	LOCALITA'	Tavola
UTOE:	24		
CIRCOSCRIZIONE	Prato Sud		
NUMERO ALUNNI	121 al maggio 2005		
DIREZIONE DIDATTICA	IC Roberto Castellani ex Iolo-S.Benelli		
DATI CASTALI	foglio 90 mappali 1386		



FONTI	ASEL scheda ed. 50022 - scheda tecnologia plesso 6 - scheda urban n. 3102
-------	---

INTERVENTO URBANISTICO- EDILIZIO in DATA	manutenzione adeguamento impianto termico nel 1996
--	--

ANNO di COSTRUZIONE	1987-1991	SUPERFICIE COPERTA	1528 mq	VOLUME:	10512 mc
ALTEZZA:	6,98 m	NUMERO PIANI	2	TITOLO di GODIMENTO	comune

SUPERFICIE TOTALE COPERTA mq	1528	SUPERFICIE TOTALE APERTA mq	7257
------------------------------	------	-----------------------------	------

QUANTITA' STANDARD TOTALE	8785
---------------------------	------

2.DATI PRESTAZIONALI

TIPOLOGIA EDILIZIA	edilizia scolastica in laterocemento, copertura piana		
PARCHEGGI	no, ma area adiacente	SUPERFICIE a PARCHEGGIO	
SICUREZZA	possiede tutti i certificati richiesti dalla vigente normativa- sicurezza v	MENSA	110 posti
PALESTRA	in fase di completamento	SUPERFICIE PALESTRA	
AREE APERTE	a verde	SUPERFICIE AREE APERTE	7257 mq
ASCENSORE	1	RAMPE:	no
SCALE di SICUREZZA ESTERNE	1	MEZZI di TRASPORTO	privato- pubblico urbano - pubblico interurbano
ALLEGATI:	Fotografie e piante dwg		

3.QUALITA'

STATO di CONSERVAZIONE EDIFICIO	non richiede interventi
STATO di MANUTENZIONE AREE APERTE	
MULTIPRESTAZIONE	no
RAGGIUNGIBILITA' ATTRAVERSO MOBILITA' ALTERNATIVA	mezzo pubblico

FATTORI DI INTERFERENZA AMBIENTALE :

INQUINAMENTO ATMOSFERICO	moderatamente alto
INQUINAMENTO ACUSTICO	III aree di tipo misto
campi magnetici distanza in metri da: AT132KW, AT380KW, SRB autorizzate, SRB previste	>100 ;>100 ;>100 ;>100

NOTE

rilievo fatto il 7 Giugno 2007
--------------------------------

Comune di Prato - QC

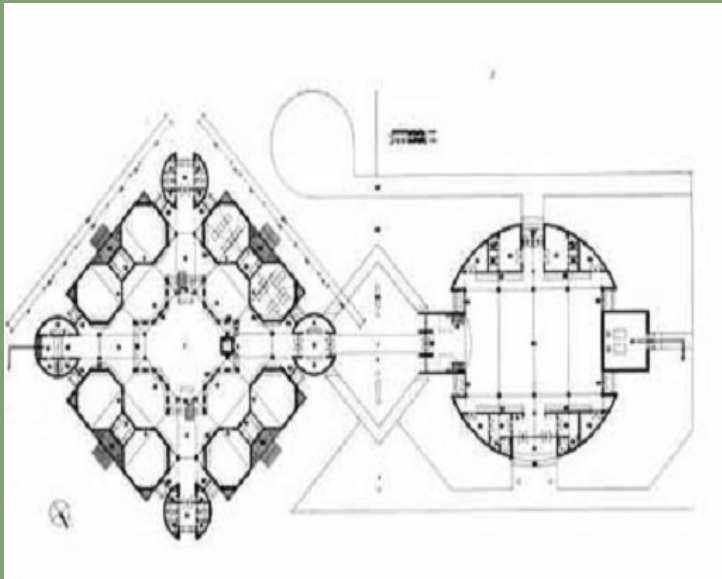
SERVIZI :PLESSI SCOLASTICI

ID PLESSO SCOLASTICO **SC004**

elementare

S.D'Acquisto

IMMAGINI



Comune di Prato - QC	SERVIZI :PLESSI SCOLASTICI	ID PLESSO SCOLASTICO SC005
nido comunale e materna	Le Fontanelle	

1.DATI IDENTIFICATIVI E QUANTITA'

INDIRIZZO	Via del Palasaccio		
NUM_CIV	7	LOCALITA'	Fontanelle
UTOE:	25		
CIRCOSCRIZIONE	Prato Sud		
NUMERO ALUNNI	100 al 2006		
DIREZIONE DIDATTICA	Comunale		
DATI CASTALI	foglio 92 mappali 234		



SOURCE	ASEL scheda ed. 50059 - scheda tecnologia plesso 36 - scheda urban n. 3057
--------	--

INTERVENTO URBANISTICO- EDILIZIO in DATA	ampliamento 1976-messa a norma barriere arch.-elettrico-manutenz.straordinaria				
ANNO di COSTRUZIONE	1956	SUPERFICIE COPERTA	294 mq	VOLUME:	2499 mc
ALTEZZA:	8,50 m	NUMERO PIANI	2	TITOLO di GODIMENTO	comune

SUPERFICIE TOTALE COPERTA mq	305	SUPERFICIE TOTALE APERTA mq	845
QUANTITA' STANDARD TOTALE		1150	

2.DATI PRESTAZIONALI

TIPOLOGIA EDILIZIA	edilizia scolastica, in muratura, copertura a falde		
PARCHEGGI	no	SUPERFICIE a PARCHEGGIO	
SICUREZZA	sicurezza valore medio-alto	MENSA	125 posti
PALESTRA	no	SUPERFICIE PALESTRA	
AREE APERTE	a verde e con giochi	SUPERFICIE AREE APERTE	842 mq
ASCENSORE	no	RAMPE:	
ALLEGATI:	Fotografie e piante dwg	MEZZI di TRASPORTO	privato- pubblico urbano - pubblico interurbano

3.QUALITA'

STATO di CONSERVAZIONE EDIFICIO	non richiede interventi
STATO di MANUTENZIONE AREE APERTE	
MULTIPRESTAZIONE	
RAGGIUNGIBILITA' ATTRAVERSO MOBILITA' ALTERNATIVA	mezzo pubblico

FATTORI DI INTERFERENZA AMBIENTALE :	
INQUINAMENTO ATMOSFERICO	moderatamente alto
INQUINAMENTO ACUSTICO	III aree miste/IV aree di intensa atti
campi magnetici distanza in metri da: AT132KW, AT380KW, SRB autorizzate, SRB previste	23,48(distanza interna all fascia di attenzione di 25 metri) ;>100 ;>100 ;>100

NOTE	rilievo fatto il 21-10-2004
------	-----------------------------

Comune di Prato - QC

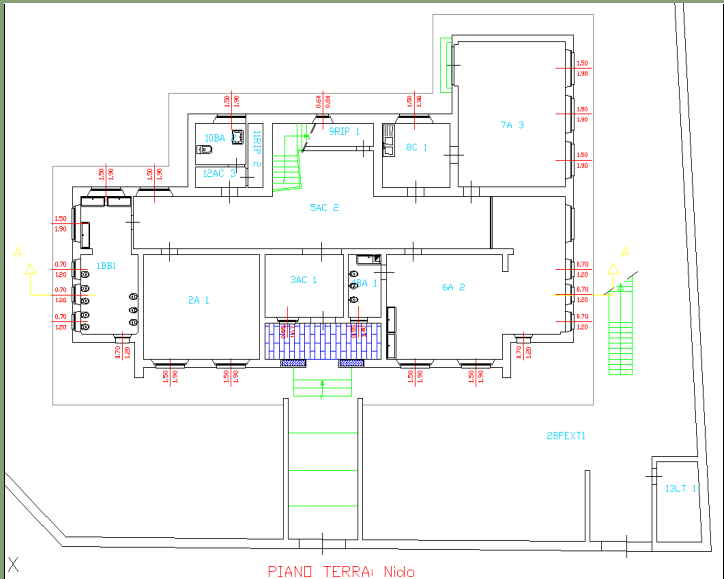
SERVIZI :PLESSI SCOLASTICI

ID PLESSO SCOLASTICO SC005

nido comunale e materna

Le Fontanelle

IMMAGINI





Comune di Prato - QC	SERVIZI :PLESSI SCOLASTICI	ID PLESSO SCOLASTICO SC006
elementare	Le Fontanelle	

1.DATI IDENTIFICATIVI E QUANTITA'

INDIRIZZO	Via Ardengo Soffici		
NUM_CIV	30	LOCALITA'	Fontanelle
UTOE:	25		
CIRCOSCRIZIONE	Prato Sud		
NUMERO ALUNNI	212 al maggio 2005		
DIREZIONE DIDATTICA	IA Sesto Circolo		
DATI CASTALI	catasto terreni: foglio 92      mappali 460		



SOURCE	ASEL scheda ed. 50071-72 - scheda tecnologia plesso 57 - scheda urban n. 3093		
--------	---	--	--

INTERVENTO URBANISTICO- EDILIZIO in DATA	Piano di abbatt. barriere arch.e manutenzione straordinaria il 31-12-2004				
ANNO di COSTRUZIONE	1976	SUPERFICIE COPERTA	674 mq	VOLUME:	7852 mc
ALTEZZA:	11,65 m	NUMERO PIANI	3	TITOLO di GODIMENTO	comune

SUPERFICIE TOTALE COPERTA mq	1180	SUPERFICIE TOTALE APERTA    mq	3533
QUANTITA' STANDARD TOTALE		4713	

2.DATI PRESTAZIONALI

TIPOLOGIA EDILIZIA	edilizia scolastica in CA e prefabbricati , copertura piana		
PARCHEGGI	no, ma area adiacente	SUPERFICIE a PARCHEGGIO	
SICUREZZA	possiede tutti i certificati richiesti dalla vigente normativa- sicurezza v	MENSA	200 posti
PALESTRA	si	SUPERFICIE PALESTRA	388,93 mq
AREE APERTE	a verde	SUPERFICIE AREE APERTE	3533 mq
ASCENSORE	1	RAMPE:	
ALLEGATI:	Fotografie e piante dwg	MEZZI di TRASPORTO	privato- pubblico urbano - pubblico interurbano

3.QUALITA'

STATO di CONSERVAZIONE EDIFICIO	non richiede interventi	FATTORI DI INTERFERENZA AMBIENTALE :	
STATO di MANUTENZIONE AREE APERTE		INQUINAMENTO ATMOSFERICO	moderatamente alto
MULTIPRESTAZIONE		INQUINAMENTO ACUSTICO	III aree di tipo misto
RAGGIUNGIBILITA' ATTRAVERSO MOBILITA' ALTERNATIVA	mezzo pubblico	campi magnetici distanza in metri da: AT132KW, AT380KW, SRB autorizzate, SRB previste	>100 ;>100 ;>100 ;>100

NOTE	rilievo fatto il 21-10-2004
------	-----------------------------

Comune di Prato - QC

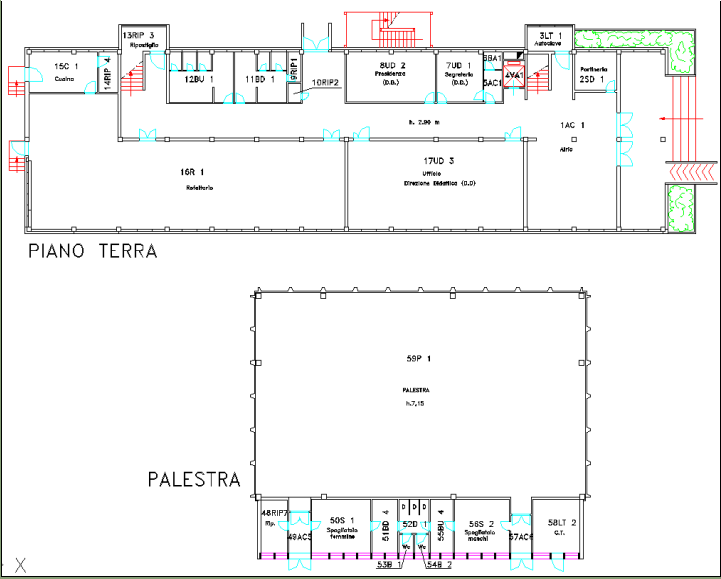
SERVIZI :PLESSI SCOLASTICI

ID PLESSO SCOLASTICO SC006

elementare

Le Fontanelle

IMMAGINI



Comune di Prato - QC	SERVIZI :PLESSI SCOLASTICI	ID PLESSO SCOLASTICO SC007
professionale	scuola edile pratese	

1.DATI IDENTIFICATIVI E QUANTITA'

INDIRIZZO	via del Ferro		
NUM_CIV		LOCALITA'	Fontanelle
UTOE:	V4		
CIRCOSCRIZIONE	Prato Sud		
NUMERO ALUNNI			
DIREZIONE DIDATTICA			
DATI CASTALI			



FONTI	rilievo				
INTERVENTO URBANISTICO- EDILIZIO in DATA					
ANNO di COSTRUZIONE		SUPERFICIE COPERTA		VOLUME:	
ALTEZZA:		NUMERO PIANI		TITOLO di GODIMENTO	
SUPERFICIE TOTALE COPERTA mq		SUPERFICIE TOTALE APERTA	mq		
QUANTITA' STANDARD TOTALE					

2.DATI PRESTAZIONALI

TIPOLOGIA EDILIZIA	strutture precarie				
PARCHEGGI	si	SUPERFICIE a PARCHEGGIO			
SICUREZZA		MENSA	no		
PALESTRA	no	SUPERFICIE PALESTRA			
AREE APERTE	a verde con attrezzature di dattiche	SUPERFICIE AREE APERTE			
ASCENSORE	no	RAMPE:	no	SCALE di SICUREZZA ESTERNE	no
ALLEGATI:	Fotografie	MEZZI di TRASPORTO	privato- pubblico urbano		

3.QUALITA'

STATO di CONSERVAZIONE EDIFICIO		FATTORI DI INTERFERENZA AMBIENTALE :	
STATO di MANUTENZIONE AREE APERTE		INQUINANAMENTO ATMOSFERICO	moderatamente alto
MULTIPRESTAZIONE		INQUINANAMENTO ACUSTICO	IV aree di intensa attività umana
RAGGIUNGIBILITA' ATTRAVERSO MOBILITA' ALTERNATIVA		campi magnetici distanza in metri da: AT132KW, AT380KW, SRB autorizzate, SRB previste	>100 ; 88,68(distanza interna all fascia di attenzione di 45 metri) >100 ;>100

NOTE

rilievo fatto il 7 Giugno 2007

Comune di Prato - QC	SERVIZI :PLESSI SCOLASTICI	ID PLESSO SCOLASTICO SC007
professionale	scuola edile pratese	

IMMAGINI



Comune di Prato - QC		SERVIZI :PLESSI SCOLASTICI	ID PLESSO SCOLASTICO SC008
elementare		A.Cecchi	

1.DATI IDENTIFICATIVI E QUANTITA'

INDIRIZZO	Via dell'Alloro		
NUM_CIV	89/A	LOCALITA'	Paperino
UTOE:	26		
CIRCOSCRIZIONE	Prato Sud		
NUMERO ALUNNI	129 al maggio 2005		
DIREZIONE DIDATTICA	IA Sesto Circolo		
DATI CASTALI	foglio 93      mappali 69		



FONTI	ASEL scheda ed. 50033 - scheda tecnologia plesso 1A - scheda urban n. 3078		
-------	--	--	--

INTERVENTO URBANISTICO- EDILIZIO in DATA		Ampliamento nel 1999 - Piano di abbatt. barriere arch. il 31-12-2004	
ANNO di COSTRUZIONE	1904	SUPERFICIE COPERTA	556 mq
		VOLUME:	4244 mc
ALTEZZA:	4,46 m	NUMERO PIANI	1
		TITOLO di GODIMENTO	comune

SUPERFICIE TOTALE COPERTA mq	556	SUPERFICIE TOTALE APERTA    mq	721
QUANTITA' STANDARD TOTALE		1277	

2.DATI PRESTAZIONALI

TIPOLOGIA EDILIZIA		edilizia scolastica, in muratura, copertura a falde	
PARCHEGGI	no	SUPERFICIE a PARCHEGGIO	
SICUREZZA	possiede tutti i certificati richiesti dalla vigente normativa- sicurezza v		MENSA
			78 posti
PALESTRA	si	SUPERFICIE PALESTRA	215,34 mq
AREE APERTE	a verde		SUPERFICIE AREE APERTE
			721 mq
ASCENSORE	no	RAMPE:	1
		SCALE di SICUREZZA ESTERNE	no
ALLEGATI:	Fotografie e piante dwg		MEZZI di TRASPORTO
			privato-pubblico urbano-pubblico interurbano-s

3.QUALITA'

STATO di CONSERVAZIONE EDIFICIO	richiede interventi di manutenz.parziale	FATTORI DI INTERFERENZA AMBIENTALE :	
STATO di MANUTENZIONE AREE APERTE		INQUINAMENTO ATMOSFERICO	moderatamente alto
MULTIPRESTAZIONE		INQUINAMENTO ACUSTICO	III aree di tipo misto
RAGGIUNGIBILITA' ATTRAVERSO MOBILITA' ALTERNATIVA		campi magnetici distanza in metri da: AT132KW, AT380KW, SRB autorizzate, SRB previste	>100 ;>100 ;>100 ;>100
mezzo pubblico			

NOTE	rilievo fatto il 19-04-2004
------	-----------------------------



Comune di Prato - QC

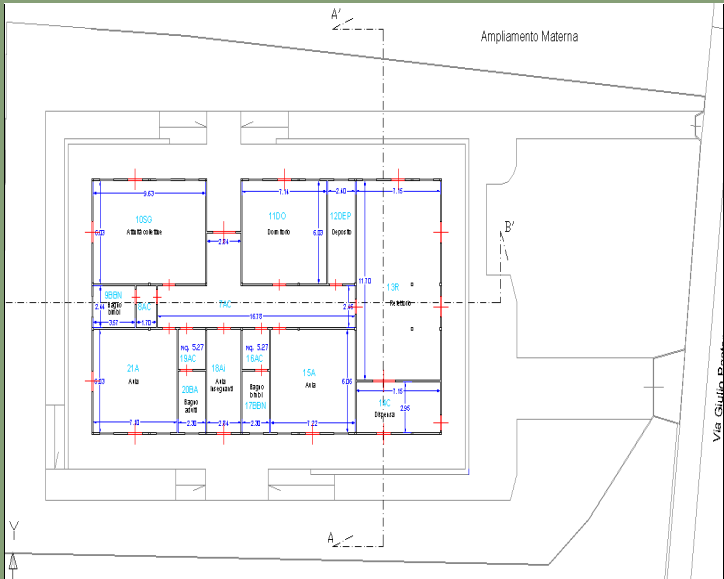
SERVIZI :PLESSI SCOLASTICI

ID PLESSO SCOLASTICO SC008

elementare

A.Cecchi

IMMAGINI



Comune di Prato - QC	SERVIZI :PLESSI SCOLASTICI	ID PLESSO SCOLASTICO SC009
materna	Paperino	

1.DATI IDENTIFICATIVI E QUANTITA'

INDIRIZZO	Via Gianni Rodari		
NUM_CIV	4	LOCALITA'	Paperino
UTOE:	26		
CIRCOSCRIZIONE	Prato Sud		
NUMERO ALUNNI	140 al maggio 2005		
DIREZIONE DIDATTICA	IA Sesto Circolo		
DATI CASTALI	foglio 93 mappali 69		



FONTI	ASEL scheda ed. 50065 - scheda tecnologia plesso 1B
-------	---

INTERVENTO URBANISTICO- EDILIZIO in DATA	ristrutturazione nel 1989
--	---------------------------

ANNO di COSTRUZIONE		SUPERFICIE COPERTA	127 mq	VOLUME:	803 mc
---------------------	--	--------------------	--------	---------	--------

ALTEZZA:	6,33 m	NUMERO PIANI	1	TITOLO di GODIMENTO	comune
----------	--------	--------------	---	---------------------	--------

SUPERFICIE TOTALE COPERTA mq	127	SUPERFICIE TOTALE APERTA mq	498
------------------------------	-----	-----------------------------	-----

QUANTITA' STANDARD TOTALE	625
---------------------------	-----

2.DATI PRESTAZIONALI

TIPOLOGIA EDILIZIA	edilizia scolastica, in muratura, copertura a falde
--------------------	---

PARCHEGGI	no
-----------	----

SUPERFICIE a PARCHEGGIO	
-------------------------	--

SICUREZZA	sicurezza valore medio
-----------	------------------------

MENSA	28 posti
-------	----------

PALESTRA	no
----------	----

SUPERFICIE PALESTRA	
---------------------	--

AREE APERTE	a verde e con giochi
-------------	----------------------

SUPERFICIE AREE APERTE	498 mq
------------------------	--------

ASCENSORE	no	RAMPE:	1
-----------	----	--------	---

SCALE di SICUREZZA ESTERNE	no
----------------------------	----

ALLEGATI:	Fotografie e piante dwg
-----------	-------------------------

MEZZI di TRASPORTO	privato- pubblico urbano - pubblico interurbano
--------------------	---

3.QUALITA'

STATO di CONSERVAZIONE EDIFICIO	richiede interventi di manutenz.pariale
---------------------------------	---

FATTORI DI INTERFERENZA AMBIENTALE :

STATO di MANUTENZIONE AREE APERTE	
-----------------------------------	--

INQUINAMENTO ATMOSFERICO	moderatamente alto
--------------------------	--------------------

MULTIPRESTAZIONE	
------------------	--

INQUINAMENTO ACUSTICO	III aree di tipo misto
-----------------------	------------------------

RAGGIUNGIBILITA' ATTRAVERSO MOBILITA' ALTERNATIVA	mezzo pubblico
---	----------------

campi magnetici distanza in metri da: AT132KW, AT380KW, SRB autorizzate, SRB previste	>100 ;>100 ;>100 ;>100
---	------------------------

NOTE

rilievo fatto il 14-12-2004
-----------------------------

Comune di Prato - QC	SERVIZI :PLESSI SCOLASTICI	ID PLESSO SCOLASTICO SC009
materna	Paperino	

IMMAGINI

Comune di Prato - QC	SERVIZI :PLESSI SCOLASTICI	ID PLESSO SCOLASTICO SC010
materna	Sacro Cuore	

1.DATI IDENTIFICATIVI E QUANTITA'

INDIRIZZO	Via del Ferro		
NUM_CIV	437	LOCALITA'	San Giorgio a Colonica
UTOE:	26		
CIRCOSCRIZIONE	Prato Sud		
NUMERO ALUNNI	28 al 2006		
DIREZIONE DIDATTICA	ufficio scolastico diocesano		
DATI CASTALI			



FONTI	pagina comune, rilievo		
-------	------------------------	--	--

INTERVENTO URBANISTICO- EDILIZIO in DATA					
ANNO di COSTRUZIONE		SUPERFICIE COPERTA		VOLUME:	
ALTEZZA:		NUMERO PIANI		TITOLO di GODIMENTO	privato
SUPERFICIE TOTALE COPERTA mq		SUPERFICIE TOTALE APERTA	mq		
QUANTITA' STANDARD TOTALE					

2.DATI PRESTAZIONALI

TIPOLOGIA EDILIZIA					
PARCHEGGI		SUPERFICIE a PARCHEGGIO			
SICUREZZA		MENSA			
PALESTRA		SUPERFICIE PALESTRA			
AREE APERTE		SUPERFICIE AREE APERTE			
ASCENSORE		RAMPE:		SCALE di SICUREZZA ESTERNE	
ALLEGATI:		MEZZI di TRASPORTO			

3.QUALITA'

STATO di CONSERVAZIONE EDIFICIO		FATTORI DI INTERFERENZA AMBIENTALE :	
STATO di MANUTENZIONE AREE APERTE		INQUINAMENTO ATMOSFERICO	moderatamente alto
MULTIPRESTAZIONE		INQUINAMENTO ACUSTICO	III aree di tipo misto
RAGGIUNGIBILITA' ATTRAVERSO MOBILITA' ALTERNATIVA		campi magnetici distanza in metri da: AT132KW, AT380KW, SRB autorizzate, SRB previste	>100 ;>100 ;>100 ;>100

NOTE	scuola non statale-diretta da Recchia Pierina rilievo fatto il 14 Giugno 2007		
------	---	--	--

Comune di Prato - QC	SERVIZI :PLESSI SCOLASTICI	ID PLESSO SCOLASTICO <b>SC010</b>
materna	Sacro Cuore	

IMMAGINI





Comune di Prato - QC	SERVIZI :PLESSI SCOLASTICI	ID PLESSO SCOLASTICO SC011
materna e elementare	S.Giorgio	

1.DATI IDENTIFICATIVI E QUANTITA'

INDIRIZZO	Via del Ferro		
NUM_CIV	17	LOCALITA'	San Giorgio a Colonica
UTOE:	26		
CIRCOSCRIZIONE	Prato Sud		
NUMERO ALUNNI	141 ( elem) al maggio 2005		
DIREZIONE DIDATTICA	IA Sesto Circolo		
DATI CASTALI	foglio 101 mappali 953		



FONTI	ASEL scheda ed. 50081 - scheda tecnologia plesso 23 - scheda urban n. 3094
-------	--

INTERVENTO URBANISTICO- EDILIZIO in DATA	ampliamento nel 1974 e manutenzione straordinaria nel 2001
--	--

ANNO di COSTRUZIONE	1936	SUPERFICIE COPERTA	723 mq	VOLUME:	3760 mc
ALTEZZA:	5,20 m	NUMERO PIANI	1	TITOLO di GODIMENTO	comune

SUPERFICIE TOTALE COPERTA mq	723	SUPERFICIE TOTALE APERTA mq	1582
------------------------------	-----	-----------------------------	------

QUANTITA' STANDARD TOTALE	2305
---------------------------	------

2.DATI PRESTAZIONALI

TIPOLOGIA EDILIZIA	edilizia scolastica, in muratura, copertura a falde		
PARCHEGGI	no	SUPERFICIE a PARCHEGGIO	
SICUREZZA	sicurezza valore medio	MENSA	96 posti
PALESTRA	si	SUPERFICIE PALESTRA	66 mq
AREE APERTE	a verde e con giochi	SUPERFICIE AREE APERTE	1582 mq
ASCENSORE	no	RAMPE:	1
SCALE di SICUREZZA ESTERNE	no		
ALLEGATI:	Fotografie e piante dwg	MEZZI di TRASPORTO	privato- pubblico urbano - scuolabus

3.QUALITA'

STATO di CONSERVAZIONE EDIFICIO	non richiede interventi
STATO di MANUTENZIONE AREE APERTE	
MULTIPRESTAZIONE	
RAGGIUNGIBILITA' ATTRAVERSO MOBILITA' ALTERNATIVA	mezzo pubblico

FATTORI DI INTERFERENZA AMBIENTALE :

INQUINAMENTO ATMOSFERICO	moderatamente alto
INQUINAMENTO ACUSTICO	III aree di tipo misto
campi magnetici distanza in metri da: AT132KW, AT380KW, SRB autorizzate, SRB previste	>100 ;>100 ;>100 ;>100

NOTE

rilievo fatto il 12-12-2004
-----------------------------

Comune di Prato - QC

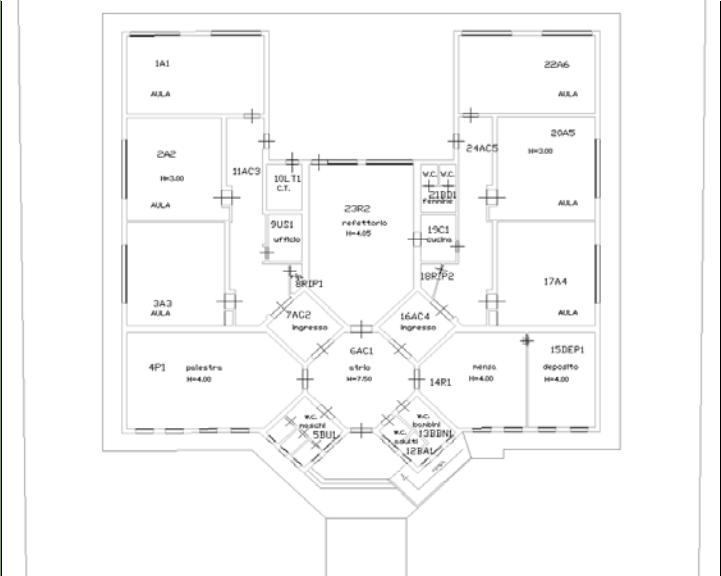
SERVIZI :PLESSI SCOLASTICI

ID PLESSO SCOLASTICO SC011

materna e elementare

S.Giorgio

IMMAGINI



Comune di Prato - QC	SERVIZI :PLESSI SCOLASTICI	ID PLESSO SCOLASTICO SC012
materna e elementare	C.A. Dalla Chiesa	

1.DATI IDENTIFICATIVI E QUANTITA'

INDIRIZZO	Via Pablo Picasso		
NUM_CIV	17	LOCALITA'	Mezzana
UTOE:	17		
CIRCOSCRIZIONE	Prato Est		
NUMERO ALUNNI	140 (materna) - 317 (elem) al maggio 2005		
DIREZIONE DIDATTICA	IA Secondo circolo		
DATI CASTALI	foglio 64 mappali 2199		



FONTI	ASEL scheda ed. 50077 - scheda tecnologia plesso 39 - scheda urban n. 3071
-------	--

INTERVENTO URBANISTICO- EDILIZIO in DATA	manutenzione straordinaria nel 2001
--	-------------------------------------

ANNO di COSTRUZIONE	1982	SUPERFICIE COPERTA	2236 mq	VOLUME:	16882 mc
---------------------	------	--------------------	---------	---------	----------

ALTEZZA:	7,55 m	NUMERO PIANI	2	TITOLO di GODIMENTO	comune
----------	--------	--------------	---	---------------------	--------

SUPERFICIE TOTALE COPERTA mq	2236	SUPERFICIE TOTALE APERTA mq	4738
------------------------------	------	-----------------------------	------

QUANTITA' STANDARD TOTALE	6974
---------------------------	------

2.DATI PRESTAZIONALI

TIPOLOGIA EDILIZIA	edilizia scolastica, in laterocemento, copertura piana
--------------------	--

PARCHEGGI	no, ma area adiacente	SUPERFICIE a PARCHEGGIO	
-----------	-----------------------	-------------------------	--

SICUREZZA	possiede molti certificati richiesti dalla vigente normativa -sicurezza v	MENSA	90 posti
-----------	---	-------	----------

PALESTRA	si	SUPERFICIE PALESTRA	439,52 mq
----------	----	---------------------	-----------

AREE APERTE	a verde e con giochi	SUPERFICIE AREE APERTE	4738 mq
-------------	----------------------	------------------------	---------

ASCENSORE	1	RAMPE:	no	SCALE di SICUREZZA ESTERNE	2
-----------	---	--------	----	----------------------------	---

ALLEGATI:	Fotografie e piante dwg	MEZZI di TRASPORTO	privato- pubblico urbano
-----------	-------------------------	--------------------	--------------------------

3.QUALITA'

STATO di CONSERVAZIONE EDIFICIO	richiede interventi di manutenz.parziale
---------------------------------	--

STATO di MANUTENZIONE AREE APERTE	
-----------------------------------	--

MULTIPRESTAZIONE	
------------------	--

RAGGIUNGIBILITA' ATTRAVERSO MOBILITA' ALTERNATIVA	mezzo pubblico
---	----------------

FATTORI DI INTERFERENZA AMBIENTALE :

INQUINAMENTO ATMOSFERICO	moderatamente alto
--------------------------	--------------------

INQUINAMENTO ACUSTICO	IV aree di intensa attività umana
-----------------------	-----------------------------------

campi magnetici distanza in metri da: AT132KW, AT380KW, SRB autorizzate, SRB previste	>100 ;>100 ;>100 ;>100
---	------------------------

NOTE

rilievo fatto il 10-12-2004
-----------------------------

Comune di Prato - QC

SERVIZI :PLESSI SCOLASTICI

ID PLESSO SCOLASTICO **SC012**

materna e elementare

C.A. Dalla Chiesa

IMMAGINI



Comune di Prato - QC	SERVIZI :PLESSI SCOLASTICI	ID PLESSO SCOLASTICO SC013
materna e elementare	scuola infanzia Don Bosco	

1.DATI IDENTIFICATIVI E QUANTITA'

INDIRIZZO	Via Lorenzo Valla		
NUM_CIV	43	LOCALITA'	Mezzana
UTOE:	17		
CIRCOSCRIZIONE	Prato Est		
NUMERO ALUNNI	66 (materna) al 2006		
DIREZIONE DIDATTICA	ufficio scolastico diocesano		
DATI CASTALI			



FONTI	pagina comune, rilievo		
-------	------------------------	--	--

INTERVENTO URBANISTICO- EDILIZIO in DATA					
ANNO di COSTRUZIONE		SUPERFICIE COPERTA		VOLUME:	
ALTEZZA:		NUMERO PIANI		TITOLO di GODIMENTO	privato
SUPERFICIE TOTALE COPERTA mq		SUPERFICIE TOTALE APERTA	mq		
QUANTITA' STANDARD TOTALE					

2.DATI PRESTAZIONALI

TIPOLOGIA EDILIZIA					
PARCHEGGI		SUPERFICIE a PARCHEGGIO			
SICUREZZA		MENSA			
PALESTRA		SUPERFICIE PALESTRA			
AREE APERTE		SUPERFICIE AREE APERTE			
ASCENSORE		RAMPE:		SCALE di SICUREZZA ESTERNE	
ALLEGATI:		MEZZI di TRASPORTO			

3.QUALITA'

STATO di CONSERVAZIONE EDIFICIO		FATTORI DI INTERFERENZA AMBIENTALE :	
STATO di MANUTENZIONE AREE APERTE		INQUINAMENTO ATMOSFERICO	moderatamente alto
MULTIPRESTAZIONE		INQUINAMENTO ACUSTICO	IV aree di intensa attività umana
RAGGIUNGIBILITA' ATTRAVERSO MOBILITA' ALTERNATIVA		campi magnetici distanza in metri da: AT132KW, AT380KW, SRB autorizzate, SRB previste	>100 ;>100 ;>100 ;>100

NOTE	
direzione: ufficio scolastico diocesano rilievo fatto il 14 Giugno 2007	



Comune di Prato - QC	SERVIZI :PLESSI SCOLASTICI	ID PLESSO SCOLASTICO <b>SC013</b>
materna e elementare	scuola infanzia Don Bosco	

IMMAGINI



Comune di Prato - QC	SERVIZI :PLESSI SCOLASTICI	ID PLESSO SCOLASTICO SC014
materna	Ferrucci	

1.DATI IDENTIFICATIVI E QUANTITA'

INDIRIZZO	Via Francesco Ferrucci		
NUM_CIV	416	LOCALITA'	Mezzana
UTOE:	17		
CIRCOSCRIZIONE	Prato Est		
NUMERO ALUNNI	84 al maggio 2005		
DIREZIONE DIDATTICA	IA Secondo circolo		
DATI CASTALI	foglio 64 mappali 216		



FONTI	ASEL scheda ed. 50027 - scheda tecnologia plesso 21 - scheda urban n. 3070
-------	--

INTERVENTO URBANISTICO- EDILIZIO in DATA	ampliamento nel 1957 e manutenzione straordinaria nel 1985
--	--

ANNO di COSTRUZIONE	1920	SUPERFICIE COPERTA	214 mq	VOLUME:	1787 mc
---------------------	------	--------------------	--------	---------	---------

ALTEZZA:	8,35 m	NUMERO PIANI	2	TITOLO di GODIMENTO	comune
----------	--------	--------------	---	---------------------	--------

SUPERFICIE TOTALE COPERTA mq	214	SUPERFICIE TOTALE APERTA mq	558
------------------------------	-----	-----------------------------	-----

QUANTITA' STANDARD TOTALE	772
---------------------------	-----

2.DATI PRESTAZIONALI

TIPOLOGIA EDILIZIA	adattato ad edificio scolastico nel 1957, in muratura, copertura a falde
--------------------	--

PARCHEGGI	no	SUPERFICIE a PARCHEGGIO	
-----------	----	-------------------------	--

SICUREZZA	possiede molti certificati richiesti dalla vigente normativa -sicurezza v	MENSA	80 posti
-----------	---	-------	----------

PALESTRA	si	SUPERFICIE PALESTRA	31,71 mq
----------	----	---------------------	----------

AREE APERTE	a verde e con giochi	SUPERFICIE AREE APERTE	558 mq
-------------	----------------------	------------------------	--------

ASCENSORE	no	RAMPE:	1	SCALE di SICUREZZA ESTERNE	no
-----------	----	--------	---	----------------------------	----

ALLEGATI:	Fotografie e piante dwg	MEZZI di TRASPORTO	privato- pubblico urbano - pubblico interurbano
-----------	-------------------------	--------------------	---

3.QUALITA'

STATO di CONSERVAZIONE EDIFICIO	non richiede interventi
---------------------------------	-------------------------

STATO di MANUTENZIONE AREE APERTE	
-----------------------------------	--

MULTIPRESTAZIONE	
------------------	--

RAGGIUNGIBILITA' ATTRAVERSO MOBILITA' ALTERNATIVA	mezzo pubblico
---	----------------

FATTORI DI INTERFERENZA AMBIENTALE :

INQUINAMENTO ATMOSFERICO	moderatamente alto
--------------------------	--------------------

INQUINAMENTO ACUSTICO	IV aree di intensa attività umana
-----------------------	-----------------------------------

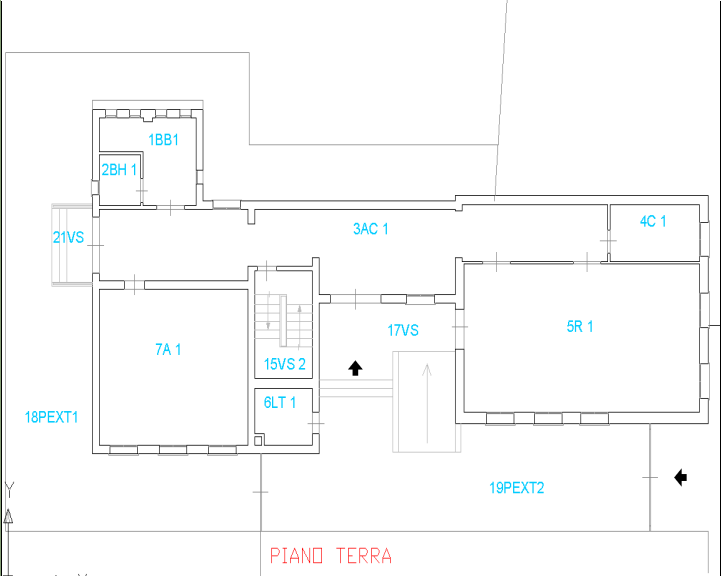
campi magnetici distanza in metri da: AT132KW, AT380KW, SRB autorizzate, SRB previste	>100 ;>100 ;>100 ;>100
---	------------------------

NOTE

rilievo fatto il 15-04-2004
-----------------------------

Comune di Prato - QC	SERVIZI :PLESSI SCOLASTICI	ID PLESSO SCOLASTICO SC014
materna	Ferrucci	

IMMAGINI



Comune di Prato - QC		SERVIZI :PLESSI SCOLASTICI	ID PLESSO SCOLASTICO SC015
nido privato		Il Trenino Blu	

1.DATI IDENTIFICATIVI E QUANTITA'

INDIRIZZO	Via Antonio Garella		
NUM_CIV	57	LOCALITA'	Mezzana
UTOE:	17		
CIRCOSCRIZIONE	Prato Est		
NUMERO ALUNNI	capienza 22		
DIREZIONE DIDATTICA			
DATI CASTALI			



FONTI	sito internet, rilievo
-------	------------------------

INTERVENTO URBANISTICO- EDILIZIO in DATA			
ANNO di COSTRUZIONE		SUPERFICIE COPERTA	
		VOLUME:	
ALTEZZA:		NUMERO PIANI	
		TITOLO di GODIMENTO	privato
SUPERFICIE TOTALE COPERTA mq		SUPERFICIE TOTALE APERTA mq	
QUANTITA' STANDARD TOTALE			

2.DATI PRESTAZIONALI

TIPOLOGIA EDILIZIA	piano terra di palazzina		
PARCHEGGI		SUPERFICIE a PARCHEGGIO	
SICUREZZA		MENSA	
PALESTRA		SUPERFICIE PALESTRA	
AREE APERTE	non visibile	SUPERFICIE AREE APERTE	
ASCENSORE		RAMPE:	
ALLEGATI:		MEZZI di TRASPORTO	
Fotografie			

3.QUALITA'

STATO di CONSERVAZIONE EDIFICIO		FATTORI DI INTERFERENZA AMBIENTALE :	
STATO di MANUTENZIONE AREE APERTE		INQUINAMENTO ATMOSFERICO	moderatamente alto
MULTIPRESTAZIONE		INQUINAMENTO ACUSTICO	
RAGGIUNGIBILITA' ATTRAVERSO MOBILITA' ALTERNATIVA		campi magnetici distanza in metri da: AT132KW, AT380KW, SRB autorizzate, SRB previste	>100 ;>100 ;>100 ;>100

NOTE
rilievo fatto il 14 Giugno 2007

Comune di Prato - QC	SERVIZI :PLESSI SCOLASTICI	ID PLESSO SCOLASTICO <b>SC015</b>
nido privato	Il Trenino Blu	

IMMAGINI



Comune di Prato - QC		SERVIZI :PLESSI SCOLASTICI	ID PLESSO SCOLASTICO SC016
nido privato		Il Girasole	

1.DATI IDENTIFICATIVI E QUANTITA'

INDIRIZZO	Via delle Fonti		
NUM_CIV	263	LOCALITA'	Le Fonti
UTOE:	22		
CIRCOSCRIZIONE	Prato Sud		
NUMERO ALUNNI	capienza 16		
DIREZIONE DIDATTICA			
DATI CASTALI			



FONTI	pagina comune		
-------	---------------	--	--

INTERVENTO URBANISTICO- EDILIZIO in DATA			
--	--	--	--

ANNO di COSTRUZIONE		SUPERFICIE COPERTA		VOLUME:	
---------------------	--	--------------------	--	---------	--

ALTEZZA:		NUMERO PIANI		TITOLO di GODIMENTO	privato
----------	--	--------------	--	---------------------	---------

SUPERFICIE TOTALE COPERTA mq		SUPERFICIE TOTALE APERTA	mq	
------------------------------	--	--------------------------	----	--

QUANTITA' STANDARD TOTALE	
---------------------------	--

2.DATI PRESTAZIONALI

TIPOLOGIA EDILIZIA			
--------------------	--	--	--

PARCHEGGI		SUPERFICIE a PARCHEGGIO	
-----------	--	-------------------------	--

SICUREZZA		MENSA	
-----------	--	-------	--

PALESTRA		SUPERFICIE PALESTRA	
----------	--	---------------------	--

AREE APERTE		SUPERFICIE AREE APERTE	
-------------	--	------------------------	--

ASCENSORE		RAMPE:		SCALE di SICUREZZA ESTERNE	
-----------	--	--------	--	----------------------------	--

ALLEGATI:		MEZZI di TRASPORTO	
-----------	--	--------------------	--

3.QUALITA'

STATO di CONSERVAZIONE EDIFICIO	
---------------------------------	--

STATO di MANUTENZIONE AREE APERTE	
-----------------------------------	--

MULTIPRESTAZIONE	
------------------	--

RAGGIUNGIBILITA' ATTRAVERSO MOBILITA' ALTERNATIVA	
pista ciclabile	

FATTORI DI INTERFERENZA AMBIENTALE :

INQUINAMENTO ATMOSFERICO	moderatamente alto
--------------------------	--------------------

INQUINAMENTO ACUSTICO	
-----------------------	--

campi magnetici distanza in metri da: AT132KW, AT380KW, SRB autorizzate, SRB previste	>100 ;>100 ;>100 ;>100
---	------------------------

NOTE

direzione Vaiani Elisabetta - telefono 055 8719026, fare rilievo

Comune di Prato - QC	SERVIZI :PLESSI SCOLASTICI	ID PLESSO SCOLASTICO <b>SC016</b>
nido privato	Il Girasole	

IMMAGINI



Comune di Prato - QC	SERVIZI :PLESSI SCOLASTICI	ID PLESSO SCOLASTICO SC017
nido- materna- elementare	Le Badie	

1.DATI IDENTIFICATIVI E QUANTITA'

INDIRIZZO	Via Augusto Righi		
NUM_CIV	79	LOCALITA'	Le Badie
UTOE:	22		
CIRCOSCRIZIONE	Prato Sud		
NUMERO ALUNNI	57 (nido) - 164 (materna) - 289 (elem) al 2006		
DIREZIONE DIDATTICA	Comunale (nido) IC Convenevoile		
DATI CASTALI	foglio 93 mappali 262		



SOURCE FONTI ASEL scheda sede 50033 - scheda tecnologia plesso 37 - scheda urban n. 3052-3068

INTERVENTO URBANISTICO- EDILIZIO in DATA		ampliamento nel 1999	
ANNO di COSTRUZIONE	1965	SUPERFICIE COPERTA	1235 mq
		VOLUME:	4244 mc
ALTEZZA:	4,46 m	NUMERO PIANI	1
		TITOLO di GODIMENTO	comune
SUPERFICIE TOTALE COPERTA mq		721	SUPERFICIE TOTALE APERTA mq
		721	
QUANTITA' STANDARD TOTALE		1956	

2.DATI PRESTAZIONALI

TIPOLOGIA EDILIZIA		edilizia scolastica, in muratura, copertura a falde	
PARCHEGGI	no,ma area adiacente		SUPERFICIE a PARCHEGGIO
SICUREZZA	sicurezza valore alto		MENSA
PALESTRA	si		78 posti
AREE APERTE	a verde		SUPERFICIE PALESTRA
ASCENSORE	no	RAMPE:	215,34 mq
		1	SUPERFICIE AREE APERTE
ALLEGATI:	Fotografie e piante dwg		721 mq
			SCALE di SICUREZZA ESTERNE
			no
			MEZZI di TRASPORTO
			privato-pubblico urbano-pubblico interurbano-s

3.QUALITA'

STATO di CONSERVAZIONE EDIFICIO	richiede interventi di manutenz.parziale		FATTORI DI INTERFERENZA AMBIENTALE :
STATO di MANUTENZIONE AREE APERTE			INQUINAMENTO ATMOSFERICO
MULTIPRESTAZIONE	si, palestra		moderatamente alto
RAGGIUNGIBILITA' ATTRAVERSO MOBILITA' ALTERNATIVA	mezzo pubblico-pista ciclabile		INQUINAMENTO ACUSTICO
			III aree di tipo misto
			campi magnetici distanza in metri da:
			AT132KW, AT380KW, SRB autorizzate, SRB previste
			>100 ;>100 ;>100 ;>100

NOTE

rilievo fatto il 19/04/2004



Comune di Prato - QC

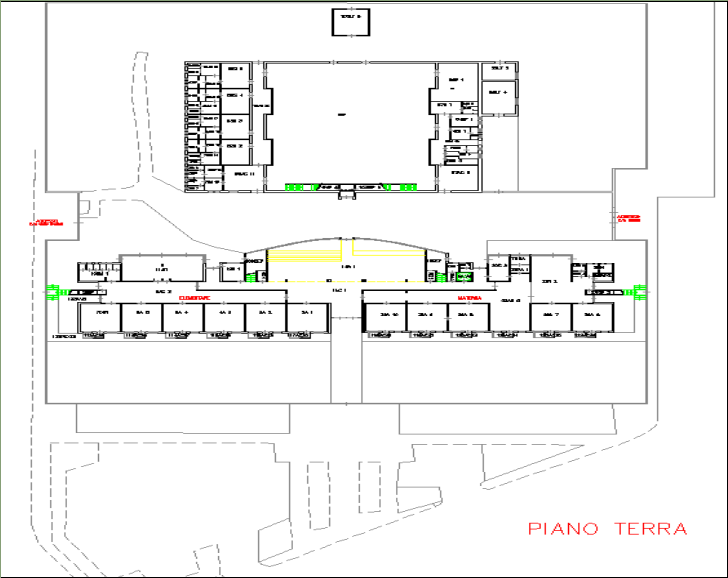
SERVIZI :PLESSI SCOLASTICI

ID PLESSO SCOLASTICO **SC017**

nido- materna- elementare

Le Badie

IMMAGINI



Comune di Prato - QC	SERVIZI :PLESSI SCOLASTICI	ID PLESSO SCOLASTICO SC018
nido e materna	Via Fiorentina	

1.DATI IDENTIFICATIVI E QUANTITA'

INDIRIZZO	Via Fiorentina		
NUM_CIV	106/D	LOCALITA'	Le Badie
UTOE:	21		
CIRCOSCRIZIONE	Prato Sud		
NUMERO ALUNNI	35 (nido) al 2006		
DIREZIONE DIDATTICA	Comunale		
DATI CASTALI	foglio 76 mappali 980		



FONTI	pagina comune- Po-Net scheda urban n. 3056 , rilievo		
-------	--	--	--

INTERVENTO URBANISTICO- EDILIZIO in DATA	lavori edili di completamento nel 31-12-2005		
--	--	--	--

ANNO di COSTRUZIONE	1971	SUPERFICIE COPERTA	153 mq	VOLUME:	
ALTEZZA:		NUMERO PIANI		TITOLO di GODIMENTO	comune

SUPERFICIE TOTALE COPERTA mq	162	SUPERFICIE TOTALE APERTA mq	133,57
------------------------------	-----	-----------------------------	--------

QUANTITA' STANDARD TOTALE	296
---------------------------	-----

2.DATI PRESTAZIONALI

TIPOLOGIA EDILIZIA			
PARCHEGGI		SUPERFICIE a PARCHEGGIO	
SICUREZZA		MENSA	
PALESTRA		SUPERFICIE PALESTRA	
AREE APERTE	piastrellato	SUPERFICIE AREE APERTE	133,57 mq
ASCENSORE	no	RAMPE:	
SCALE di SICUREZZA ESTERNE	no		
ALLEGATI:	Fotografie e piante dwg	MEZZI di TRASPORTO	

3.QUALITA'

STATO di CONSERVAZIONE EDIFICIO		FATTORI DI INTERFERENZA AMBIENTALE :	
STATO di MANUTENZIONE AREE APERTE		INQUINAMENTO ATMOSFERICO	moderatamente alto
MULTIPRESTAZIONE		INQUINAMENTO ACUSTICO	IV aree di intensa attività umana
RAGGIUNGIBILITA' ATTRAVERSO MOBILITA' ALTERNATIVA		campi magnetici distanza in metri da: AT132KW, AT380KW, SRB autorizzate, SRB previste	>100 ;>100 ;>100 ;>100
pista ciclabile			

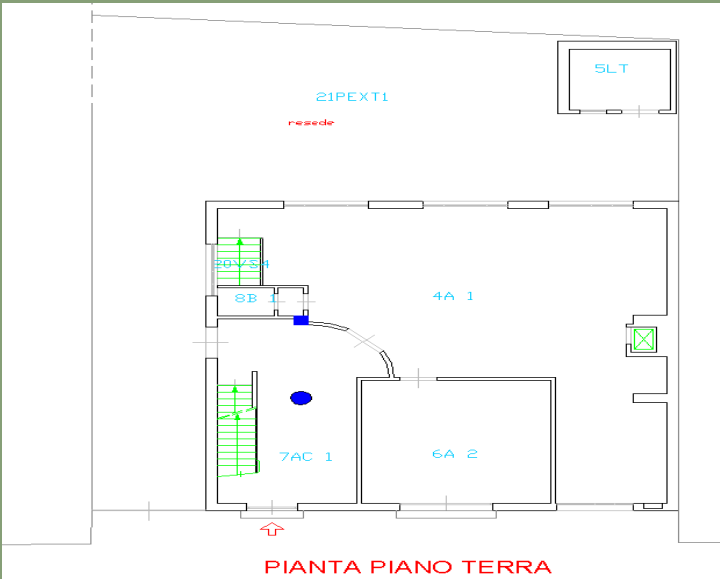
NOTE

rilievo fatto il 7 Giugno 2007
--------------------------------



Comune di Prato - QC	SERVIZI :PLESSI SCOLASTICI	ID PLESSO SCOLASTICO SC018
nido e materna	Via Fiorentina	

IMMAGINI



Comune di Prato - QC		SERVIZI :PLESSI SCOLASTICI	ID PLESSO SCOLASTICO SC019
nido privato		Trilli	

1.DATI IDENTIFICATIVI E QUANTITA'

INDIRIZZO	Via Fiorentina		
NUM_CIV	84	LOCALITA'	Grignano - Pratilia
UTOE:	21		
CIRCOSCRIZIONE	Prato Sud		
NUMERO ALUNNI	capienza 25		
DIREZIONE DIDATTICA			
DATI CASTALI			



FONTI	pagina comune- Po-Net
-------	-----------------------

INTERVENTO URBANISTICO- EDILIZIO in DATA					
ANNO di COSTRUZIONE		SUPERFICIE COPERTA		VOLUME:	
ALTEZZA:		NUMERO PIANI		TITOLO di GODIMENTO	privato
SUPERFICIE TOTALE COPERTA mq		SUPERFICIE TOTALE APERTA	mq		
QUANTITA' STANDARD TOTALE					

2.DATI PRESTAZIONALI

TIPOLOGIA EDILIZIA	piano terra di palazzina				
PARCHEGGI		SUPERFICIE a PARCHEGGIO			
SICUREZZA		MENSA			
PALESTRA		SUPERFICIE PALESTRA			
AREE APERTE	a verde	SUPERFICIE AREE APERTE			
ASCENSORE		RAMPE:		SCALE di SICUREZZA ESTERNE	
ALLEGATI:	Fotografie	MEZZI di TRASPORTO			

3.QUALITA'

STATO di CONSERVAZIONE EDIFICIO		FATTORI di INTERFERENZA AMBIENTALE :	
STATO di MANUTENZIONE AREE APERTE		INQUINAMENTO ATMOSFERICO	moderatamente alto
MULTIPRESTAZIONE		INQUINAMENTO ACUSTICO	
RAGGIUNGIBILITA' ATTRAVERSO MOBILITA' ALTERNATIVA		campi magnetici distanza in metri da: AT132KW, AT380KW, SRB autorizzate, SRB previste	>100 ;>100 ;>100 ;>100

NOTE

rilievo fatto il 7 Giugno 2007
--------------------------------

Comune di Prato - QC	SERVIZI :PLESSI SCOLASTICI	ID PLESSO SCOLASTICO SC019
nido privato	Trilli	

IMMAGINI



Comune di Prato - QC		SERVIZI :PLESSI SCOLASTICI	ID PLESSO SCOLASTICO SC020
elementare		Cafaggio	

1.DATI IDENTIFICATIVI E QUANTITA'

INDIRIZZO	Via Roma		
NUM_CIV	317	LOCALITA'	Cafaggio
UTOE:	21		
CIRCOSCRIZIONE	Prato Sud		
NUMERO ALUNNI	133 al maggio 2005		
DIREZIONE DIDATTICA	IA Sesto Circolo		
DATI CASTALI	foglio 82 mappale 1254		



FONTI	ASEL scheda ed. 50084 - scheda tecnologia plesso 49 - scheda urban n. 3091
-------	--

INTERVENTO URBANISTICO- EDILIZIO in DATA	ampliamento nel 1975 e manutenzione straordinaria nel 2001
--	--

ANNO di COSTRUZIONE	1935	SUPERFICIE COPERTA	745 mq	VOLUME:	3993 mc
ALTEZZA:	5,36 m	NUMERO PIANI	1	TITOLO di GODIMENTO	comune

SUPERFICIE TOTALE COPERTA mq	755	SUPERFICIE TOTALE APERTA mq	1125
------------------------------	-----	-----------------------------	------

QUANTITA' STANDARD TOTALE	1880
---------------------------	------

2.DATI PRESTAZIONALI

TIPOLOGIA EDILIZIA	edilizia scolastica, in laterocemento, copertura piana		
PARCHEGGI	no, ma area adiacente	SUPERFICIE a PARCHEGGIO	
SICUREZZA	sicurezza valore basso	MENSA	128 posti
PALESTRA	si	SUPERFICIE PALESTRA	73,26 mq
AREE APERTE	a verde	SUPERFICIE AREE APERTE	1057 mq
ASCENSORE	no	RAMPE:	no
SCALE di SICUREZZA ESTERNE	no		
ALLEGATI:	Fotografie e piante dwg	MEZZI di TRASPORTO	privato-pubblico urbano-

3.QUALITA'

STATO di CONSERVAZIONE EDIFICIO	richiede interventi di manutenz.parziale
STATO di MANUTENZIONE AREE APERTE	
MULTIPRESTAZIONE	
RAGGIUNGIBILITA' ATTRAVERSO MOBILITA' ALTERNATIVA	mezzo pubblico

FATTORI DI INTERFERENZA AMBIENTALE :

INQUINAMENTO ATMOSFERICO	moderatamente alto
INQUINAMENTO ACUSTICO	IV aree di intensa attività umana
campi magnetici distanza in metri da: AT132KW, AT380KW, SRB autorizzate, SRB previste	>100 ;>100 ;>100 ;>100

NOTE

rilievo fatto il 16/12/2004

Comune di Prato - QC

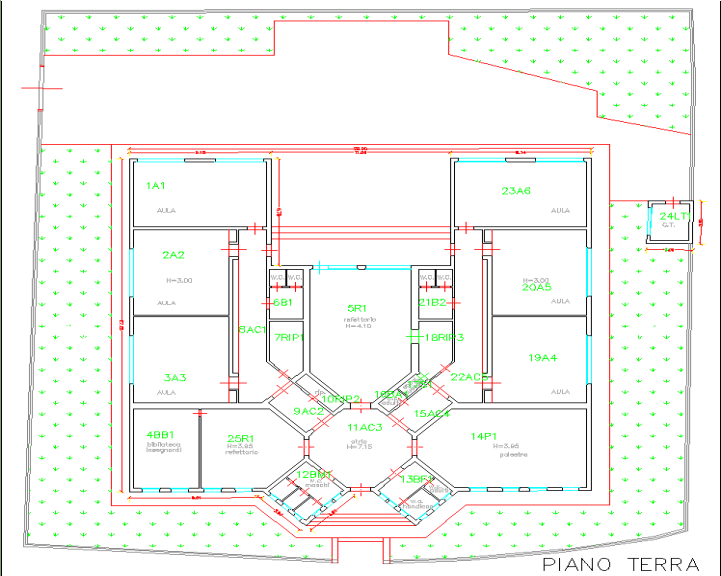
SERVIZI :PLESSI SCOLASTICI

ID PLESSO SCOLASTICO SC020

elementare

Cafaggio

IMMAGINI





Comune di Prato - QC	SERVIZI :PLESSI SCOLASTICI	ID PLESSO SCOLASTICO SC021
materna e elementare	San Giovanni Bosco	

1.DATI IDENTIFICATIVI E QUANTITA'

INDIRIZZO	Via Arciv.Giovacchino Limberti		
NUM_CIV	86	LOCALITA'	Grignano
UTOE:	21		
CIRCOSCRIZIONE	Prato Sud		
NUMERO ALUNNI	134 (materna) al 2006		
DIREZIONE DIDATTICA	ufficio scolastico diocesano		
DATI CASTALI			



FONTI	
-------	--

INTERVENTO URBANISTICO- EDILIZIO in DATA	
--	--

ANNO di COSTRUZIONE		SUPERFICIE COPERTA		VOLUME:	
---------------------	--	--------------------	--	---------	--

ALTEZZA:		NUMERO PIANI		TITOLO di GODIMENTO	privato
----------	--	--------------	--	---------------------	---------

SUPERFICIE TOTALE COPERTA mq		SUPERFICIE TOTALE APERTA mq	
------------------------------	--	-----------------------------	--

QUANTITA' STANDARD TOTALE	
---------------------------	--

2.DATI PRESTAZIONALI

TIPOLOGIA EDILIZIA	
--------------------	--

PARCHEGGI		SUPERFICIE a PARCHEGGIO	
-----------	--	-------------------------	--

SICUREZZA		MENSA	
-----------	--	-------	--

PALESTRA		SUPERFICIE PALESTRA	
----------	--	---------------------	--

AREE APERTE		SUPERFICIE AREE APERTE	
-------------	--	------------------------	--

ASCENSORE		RAMPE:		SCALE di SICUREZZA ESTERNE	
-----------	--	--------	--	----------------------------	--

ALLEGATI:		MEZZI di TRASPORTO	
-----------	--	--------------------	--

3.QUALITA'

STATO di CONSERVAZIONE EDIFICIO	
---------------------------------	--

STATO di MANUTENZIONE AREE APERTE	
-----------------------------------	--

MULTIPRESTAZIONE	
------------------	--

RAGGIUNGIBILITA' ATTRAVERSO MOBILITA' ALTERNATIVA	
---	--

FATTORI DI INTERFERENZA AMBIENTALE :

INQUINAMENTO ATMOSFERICO	moderatamente alto
--------------------------	--------------------

INQUINAMENTO ACUSTICO	IV aree di intensa attività umana
-----------------------	-----------------------------------

campi magnetici distanza in metri da: AT132KW, AT380KW, SRB autorizzate, SRB previste	>100 ;>100 ;>100 ;>100
---	------------------------

NOTE

direzione: ufficio scolastico diocesano
---

Comune di Prato - QC	SERVIZI :PLESSI SCOLASTICI	ID PLESSO SCOLASTICO <b>SC021</b>
materna e elementare	San Giovanni Bosco	

IMMAGINI

Comune di Prato - QC	SERVIZI :PLESSI SCOLASTICI	ID PLESSO SCOLASTICO SC022
nido privato	Peter Pan	

1.DATI IDENTIFICATIVI E QUANTITA'

INDIRIZZO	Via Arciv.Giovacchino Limberti		
NUM_CIV	78	LOCALITA'	Grignano
UTOE:	21		
CIRCOSCRIZIONE	Prato Sud		
NUMERO ALUNNI	capienza 23		
DIREZIONE DIDATTICA			
DATI CASTALI			



FONTI	rilievo		
INTERVENTO URBANISTICO- EDILIZIO in DATA			
ANNO di COSTRUZIONE		SUPERFICIE COPERTA	
		VOLUME:	
ALTEZZA:		NUMERO PIANI	2-3
		TITOLO di GODIMENTO	privato
SUPERFICIE TOTALE COPERTA mq		SUPERFICIE TOTALE APERTA	mq
QUANTITA' STANDARD TOTALE			

2.DATI PRESTAZIONALI

TIPOLOGIA EDILIZIA	edilizia scolastica, in laterocemento, copertura a falde		
PARCHEGGI		SUPERFICIE a PARCHEGGIO	
SICUREZZA		MENSA	
PALESTRA		SUPERFICIE PALESTRA	
AREE APERTE	pavimentata con giochi	SUPERFICIE AREE APERTE	
ASCENSORE		RAMPE:	
SCALE di SICUREZZA ESTERNE			
ALLEGATI:	Fotografie	MEZZI di TRASPORTO	

3.QUALITA'

STATO di CONSERVAZIONE EDIFICIO		FATTORI DI INTERFERENZA AMBIENTALE :	
STATO di MANUTENZIONE AREE APERTE		INQUINAMENTO ATMOSFERICO	moderatamente alto
MULTIPRESTAZIONE		INQUINAMENTO ACUSTICO	
RAGGIUNGIBILITA' ATTRAVERSO MOBILITA' ALTERNATIVA		campi magnetici distanza in metri da: AT132KW, AT380KW, SRB autorizzate, SRB previste	>100 ;>100 ;>100 ;>100

NOTE

rilievo fatto il 7 Giugno 2007

Comune di Prato - QC	SERVIZI :PLESSI SCOLASTICI	ID PLESSO SCOLASTICO SC022
nido privato	Peter Pan	

IMMAGINI

Comune di Prato - QC		SERVIZI :PLESSI SCOLASTICI	ID PLESSO SCOLASTICO SC023
materna		Cafaggio	

1.DATI IDENTIFICATIVI E QUANTITA'

INDIRIZZO	Via Roma		
NUM_CIV	266	LOCALITA'	Cafaggio
UTOE:	21		
CIRCOSCRIZIONE	Prato Sud		
NUMERO ALUNNI	81 al maggio 2005		
DIREZIONE DIDATTICA	IA Sesto Circolo		
DATI CASTALI	foglio 74 mappale 556		



FONTI	ASEL scheda ed. 50068 - scheda tecnologia plesso 48 - scheda urban n. 3517
-------	--

INTERVENTO URBANISTICO- EDILIZIO in DATA	manutenzione straordinaria nel 2001 e abbattimento delle barriere architettoniche nel 2004
--	--

ANNO di COSTRUZIONE	1959	SUPERFICIE COPERTA	282 mq	VOLUME:	3595 mc
ALTEZZA:	12,75 m	NUMERO PIANI	3	TITOLO di GODIMENTO	comune

SUPERFICIE TOTALE COPERTA mq	282	SUPERFICIE TOTALE APERTA mq	515
------------------------------	-----	-----------------------------	-----

QUANTITA' STANDARD TOTALE	797
---------------------------	-----

2.DATI PRESTAZIONALI

TIPOLOGIA EDILIZIA	edilizia scolastica, in muratura, copertura a falde		
PARCHEGGI	no	SUPERFICIE a PARCHEGGIO	
SICUREZZA	sicurezza valore medio	MENSA	90 posti
PALESTRA	si	SUPERFICIE PALESTRA	20,87 mq
AREE APERTE	giochi	SUPERFICIE AREE APERTE	515 mq
ASCENSORE	1	RAMPE:	no
SCALE di SICUREZZA ESTERNE	no		
ALLEGATI:	Fotografie e piante dwg	MEZZI di TRASPORTO	privato-pubblico urbano-

3.QUALITA'

STATO di CONSERVAZIONE EDIFICIO	richiede parecchi interventi
STATO di MANUTENZIONE AREE APERTE	
MULTIPRESTAZIONE	
RAGGIUNGIBILITA' ATTRAVERSO MOBILITA' ALTERNATIVA	mezzo pubblico

FATTORI DI INTERFERENZA AMBIENTALE :

INQUINAMENTO ATMOSFERICO	moderatamente alto
INQUINAMENTO ACUSTICO	IV aree di intensa attività umana
campi magnetici distanza in metri da: AT132KW, AT380KW, SRB autorizzate, SRB previste	>100 ;>100 ;>100 ;>100

NOTE

rilievo fatto il 16/12/2004
-----------------------------

Comune di Prato - QC

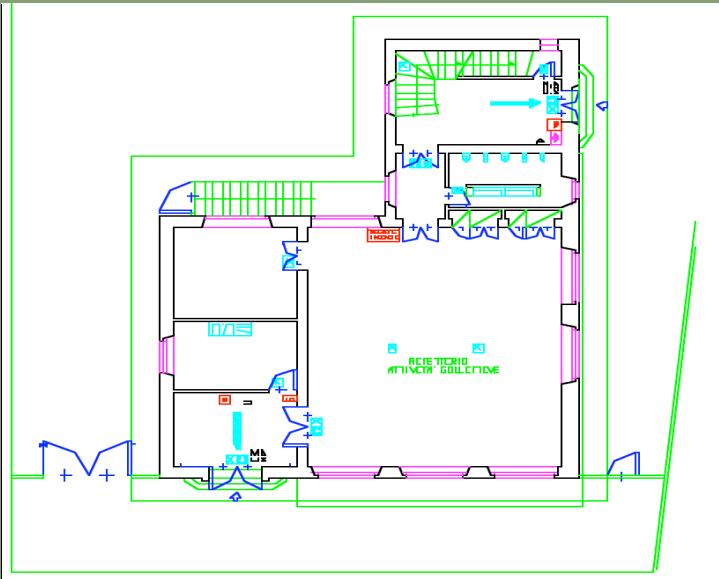
SERVIZI :PLESSI SCOLASTICI

ID PLESSO SCOLASTICO SC023

materna

Cafaggio

IMMAGINI





Comune di Prato - QC	SERVIZI :PLESSI SCOLASTICI	ID PLESSO SCOLASTICO SC024
media	Convenevole	

1.DATI IDENTIFICATIVI E QUANTITA'

INDIRIZZO	Via Primo Maggio		
NUM_CIV	40	LOCALITA'	Le Fonti
UTOE:	21		
CIRCOSCRIZIONE	Prato Sud		
NUMERO ALUNNI	403 al maggio 2005		
DIREZIONE DIDATTICA	IC Convenevole		
DATI CASTALI	foglio 76 mappale 986		



FONTI	ASEL scheda sede 50080 - scheda tecnologia plesso 29 - scheda urban n. 3386
-------	---

INTERVENTO URBANISTICO- EDILIZIO in DATA	manutenzione straordinaria nel 2001 ( scala sicurezza) e ristrutturazione nel 2004				
ANNO di COSTRUZIONE	1971	SUPERFICIE COPERTA	620 mq	VOLUME:	10075 mc
ALTEZZA:	16,25 m	NUMERO PIANI	4	TITOLO di GODIMENTO	comune

SUPERFICIE TOTALE COPERTA mq	635	SUPERFICIE TOTALE APERTA mq	1340
QUANTITA' STANDARD TOTALE		1960	

2.DATI PRESTAZIONALI

TIPOLOGIA EDILIZIA	edilizia scolastica, in laterocemento, copertura piana				
PARCHEGGI	si ( 24 posti auto)	SUPERFICIE a PARCHEGGIO	230 mq		
SICUREZZA	sicurezza valore medio alto	MENSA	no		
PALESTRA	si	SUPERFICIE PALESTRA	939 mq		
AREE APERTE		SUPERFICIE AREE APERTE	1340 mq		
ASCENSORE	1	RAMPE:	no	SCALE di SICUREZZA ESTERNE	1
ALLEGATI:	Fotografie e piante dwg	MEZZI di TRASPORTO	privato-pubblico urbano		

3.QUALITA'

STATO di CONSERVAZIONE EDIFICIO	richiede interventi di manutenz.pariale	FATTORI DI INTERFERENZA AMBIENTALE :	
STATO di MANUTENZIONE AREE APERTE		INQUINAMENTO ATMOSFERICO	moderatamente alto
MULTIPRESTAZIONE		INQUINAMENTO ACUSTICO	III aree di tipo misto
RAGGIUNGIBILITA' ATTRAVERSO MOBILITA' ALTERNATIVA	mezzo pubblico	campi magnetici distanza in metri da: AT132KW, AT380KW, SRB autorizzate, SRB previste	>100 ;>100 ; 90,19 ;>100

NOTE	esiste un link alla pagina: <a href="http://www.tempiespazi.toscana.it/spazi/convenevole/htm/02.htm">http://www.tempiespazi.toscana.it/spazi/convenevole/htm/02.htm</a> rilievo fatto il 14/12/2004
------	---

Comune di Prato - QC

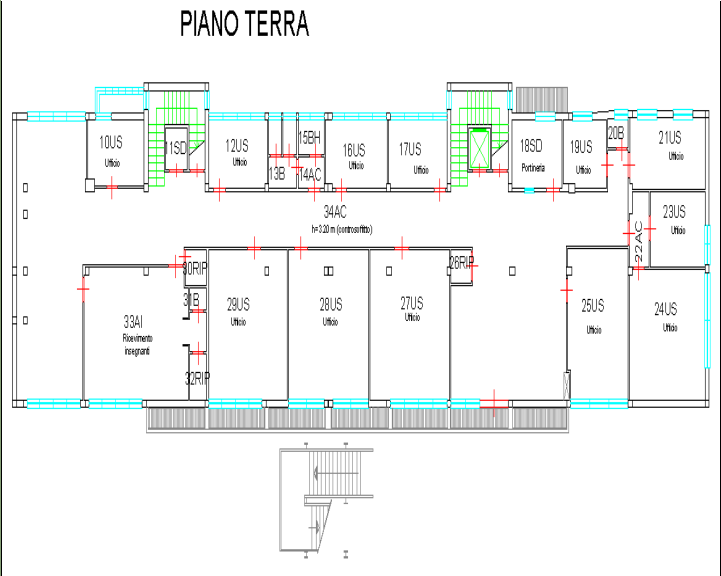
SERVIZI :PLESSI SCOLASTICI

ID PLESSO SCOLASTICO SC024

media

Convenevole

IMMAGINI



Comune di Prato - QC

SERVIZI :PLESSI SCOLASTICI

ID PLESSO SCOLASTICO SC025

ex liceo copernico in disuso

1.DATI IDENTIFICATIVI E QUANTITA'

INDIRIZZO

via

NUM\_CIV

LOCALITA'

Centro

UTOE:

15

CIRCOSCRIZIONE

Prato Centro

NUMERO ALUNNI

DIREZIONE DIDATTICA

DATI CASTALI



FONTI

rilevo

INTERVENTO URBANISTICO- EDILIZIO in DATA

ANNO di COSTRUZIONE

SUPERFICIE COPERTA

VOLUME:

ALTEZZA:

NUMERO PIANI

TITOLO di GODIMENTO

SUPERFICIE TOTALE COPERTA mq

SUPERFICIE TOTALE APERTA mq

QUANTITA' STANDARD TOTALE

2.DATI PRESTAZIONALI

TIPOLOGIA EDILIZIA

PARCHEGGI

SUPERFICIE a PARCHEGGIO

SICUREZZA

MENSA

PALESTRA

SUPERFICIE PALESTRA

AREE APERTE

SUPERFICIE AREE APERTE

ASCENSORE

RAMPE:

SCALE di SICUREZZA ESTERNE

ALLEGATI:

Fotografie

MEZZI di TRASPORTO

3.QUALITA'

STATO di CONSERVAZIONE EDIFICIO

FATTORI DI INTERFERENZA AMBIENTALE :

STATO di MANUTENZIONE AREE APERTE

INQUINAMENTO ATMOSFERICO

discretamente alto

MULTIPRESTAZIONE

INQUINAMENTO ACUSTICO

IV aree di intensa attività umana

RAGGIUNGIBILITA' ATTRAVERSO MOBILITA' ALTERNATIVA

campi magnetici distanza in metri da:  
AT132KW, AT380KW, SRB autorizzate,  
SRB previste

>100 ;>100 ;>100 ;>100

NOTE

rilevo fatto il 7 Giugno 2007

Comune di Prato - QC	SERVIZI :PLESSI SCOLASTICI	ID PLESSO SCOLASTICO SC025
	ex liceo copernico in disuso	

IMMAGINI



Comune di Prato - QC	SERVIZI :PLESSI SCOLASTICI	ID PLESSO SCOLASTICO SC026
media e superiore	liceo F.Cicognini e media Curzio Malaparte	

1.DATI IDENTIFICATIVI E QUANTITA'

INDIRIZZO	Via Ferdinando Baldanzi		
NUM_CIV	16-18	LOCALITA'	Centro
UTOE:	15		
CIRCOSCRIZIONE	Prato Centro		
NUMERO ALUNNI	427 (liceo) al 2006 - 466 (media) al maggio 2005		
DIREZIONE DIDATTICA			
DATI CASTALI	foglio 63 mappale 726		



FONTI	ASEL schede ed.50017-50042-50087-scheda tecnologia plesso 3 - schede urban n. 3122-28
-------	---

INTERVENTO URBANISTICO- EDILIZIO in DATA	manutenzione straordinaria nel 2001 e nel 2002				
ANNO di COSTRUZIONE	1972	SUPERFICIE COPERTA	684 mq	VOLUME:	10499 mc
ALTEZZA:	15,35 m	NUMERO PIANI	5	TITOLO di GODIMENTO	comune

SUPERFICIE TOTALE COPERTA mq	684	SUPERFICIE TOTALE APERTA mq	5408
QUANTITA' STANDARD TOTALE		6092	

2.DATI PRESTAZIONALI

TIPOLOGIA EDILIZIA	edilizia scolastica, in laterocemento, copertura piana				
PARCHEGGI	no	SUPERFICIE a PARCHEGGIO			
SICUREZZA	sicurezza valore medio alto	MENSA	no		
PALESTRA	si	SUPERFICIE PALESTRA	818 mq ma edificio isolato di 1043 mq		
AREE APERTE		SUPERFICIE AREE APERTE	5408 mq		
ASCENSORE	1	RAMPE:	1	SCALE di SICUREZZA ESTERNE	1
ALLEGATI:	Fotografie e piante dwg		MEZZI di TRASPORTO	privato-pubblico urbano-pubblico interurbano-	

3.QUALITA'

STATO di CONSERVAZIONE EDIFICIO	richiede interventi di manutenz.parziale
STATO di MANUTENZIONE AREE APERTE	
MULTIPRESTAZIONE	
RAGGIUNGIBILITA' ATTRAVERSO MOBILITA' ALTERNATIVA	mezzo pubblico

FATTORI DI INTERFERENZA AMBIENTALE :	
INQUINAMENTO ATMOSFERICO	discretamente alto
INQUINAMENTO ACUSTICO	IV aree di intensa attività umana
campi magnetici distanza in metri da: AT132KW, AT380KW, SRB autorizzate, SRB previste	>100 ;>100 ;>100 ;>100

NOTE	rilievo fatto il 09/06/2004
------	-----------------------------

Comune di Prato - QC

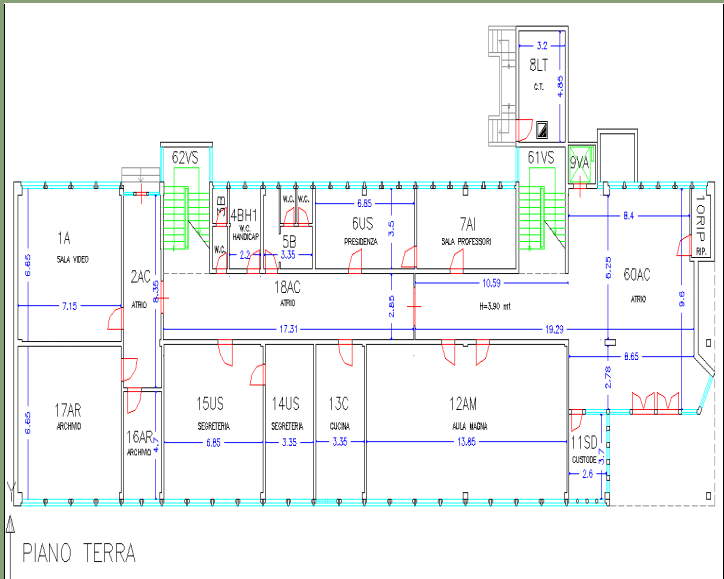
SERVIZI :PLESSI SCOLASTICI

ID PLESSO SCOLASTICO SC026

media e superiore

liceo F.Cicognini e media Curzio Malaparte

IMMAGINI





Comune di Prato - QC	SERVIZI :PLESSI SCOLASTICI	ID PLESSO SCOLASTICO SC027
materna ( privata)	S.Caterina de' Ricci	

1.DATI IDENTIFICATIVI E QUANTITA'

INDIRIZZO	Via Marengo		
NUM_CIV	53-55	LOCALITA'	Soccorso
UTOE:	14		
CIRCOSCRIZIONE	Prato Centro		
NUMERO ALUNNI	bisogna telefonare		
DIREZIONE DIDATTICA			
DATI CASTALI			



FONTI	rilievo		
INTERVENTO URBANISTICO- EDILIZIO in DATA			
ANNO di COSTRUZIONE		SUPERFICIE COPERTA	
		VOLUME:	
ALTEZZA:		NUMERO PIANI	
		TITOLO di GODIMENTO	privato
SUPERFICIE TOTALE COPERTA mq		SUPERFICIE TOTALE APERTA mq	
QUANTITA' STANDARD TOTALE			

2.DATI PRESTAZIONALI

TIPOLOGIA EDILIZIA			
PARCHEGGI		SUPERFICIE a PARCHEGGIO	
SICUREZZA		MENSA	
PALESTRA		SUPERFICIE PALESTRA	
AREE APERTE		SUPERFICIE AREE APERTE	
ASCENSORE		RAMPE:	
SCALE di SICUREZZA ESTERNE			
ALLEGATI:	Fotografie	MEZZI di TRASPORTO	

3.QUALITA'

STATO di CONSERVAZIONE EDIFICIO		FATTORI DI INTERFERENZA AMBIENTALE :	
STATO di MANUTENZIONE AREE APERTE		INQUINAMENTO ATMOSFERICO	
MULTIPRESTAZIONE		INQUINAMENTO ACUSTICO	
RAGGIUNGIBILITA' ATTRAVERSO MOBILITA' ALTERNATIVA		campi magnetici distanza in metri da: AT132KW, AT380KW, SRB autorizzate, SRB previste	>100 ;>100 ;>100 ;>100

NOTE

rilievo fatto il 7 Giugno 2007

Comune di Prato - QC	SERVIZI :PLESSI SCOLASTICI	ID PLESSO SCOLASTICO <b>SC027</b>
materna ( privata)	S.Caterina de' Ricci	

IMMAGINI

Comune di Prato - QC	SERVIZI :PLESSI SCOLASTICI	ID PLESSO SCOLASTICO SC028
elementare ( succursale)	S.Caterina de' Ricci	

1.DATI IDENTIFICATIVI E QUANTITA'

INDIRIZZO	Piazza Santa Maria del Soccorso		
NUM_CIV	1	LOCALITA'	Soccorso
UTOE:	14		
CIRCOSCRIZIONE	Prato Centro		
NUMERO ALUNNI	bisogna telefonare		
DIREZIONE DIDATTICA	Istituto parificato S.Caterina de' Ricci		
DATI CASTALI			



FONTI	Pagina comune, rilievo
-------	------------------------

INTERVENTO URBANISTICO- EDILIZIO in DATA					
ANNO di COSTRUZIONE		SUPERFICIE COPERTA		VOLUME:	
ALTEZZA:		NUMERO PIANI		TITOLO di GODIMENTO	privato
SUPERFICIE TOTALE COPERTA mq		SUPERFICIE TOTALE APERTA	mq		
QUANTITA' STANDARD TOTALE					

2.DATI PRESTAZIONALI

TIPOLOGIA EDILIZIA					
PARCHEGGI		SUPERFICIE a PARCHEGGIO			
SICUREZZA		MENSA			
PALESTRA		SUPERFICIE PALESTRA			
AREE APERTE		SUPERFICIE AREE APERTE			
ASCENSORE		RAMPE:		SCALE di SICUREZZA ESTERNE	
ALLEGATI:		MEZZI di TRASPORTO			

3.QUALITA'

STATO di CONSERVAZIONE EDIFICIO		FATTORI DI INTERFERENZA AMBIENTALE :	
STATO di MANUTENZIONE AREE APERTE		INQUINAMENTO ATMOSFERICO	moderatamente alto
MULTIPRESTAZIONE		INQUINAMENTO ACUSTICO	IV aree di intensa attività umana
RAGGIUNGIBILITA' ATTRAVERSO MOBILITA' ALTERNATIVA		campi magnetici distanza in metri da: AT132KW, AT380KW, SRB autorizzate, SRB previste	>100 ;>100 ;>100 ;>100

NOTE
succursale del plesso SC023 rilievo fatto il 7 Giugno 2007

Comune di Prato - QC	SERVIZI :PLESSI SCOLASTICI	ID PLESSO SCOLASTICO <b>SC028</b>
elementare (succursale)	S.Caterina de' Ricci	

IMMAGINI

Comune di Prato - QC		SERVIZI :PLESSI SCOLASTICI	ID PLESSO SCOLASTICO SC029
nido		Arcobaleno	

1.DATI IDENTIFICATIVI E QUANTITA'

INDIRIZZO	Via Arcobaleno		
NUM_CIV	2	LOCALITA'	Soccorso
UTOE:	14		
CIRCOSCRIZIONE	Prato Centro		
NUMERO ALUNNI	57 al 2006		
DIREZIONE DIDATTICA	Comunale		
DATI CASTALI	foglio 74 mappale 1376		



FONTI	Pagina comune - Po-Net - scheda urban n. 3051 , rilievo
-------	---

INTERVENTO URBANISTICO- EDILIZIO in DATA		adeguamento certificati vari richiesti da normativa nel 2002 -2003			
ANNO di COSTRUZIONE	1978	SUPERFICIE COPERTA	509,26 mq	VOLUME:	
ALTEZZA:	4 m	NUMERO PIANI	1	TITOLO di GODIMENTO	comune
SUPERFICIE TOTALE COPERTA mq		509,26	SUPERFICIE TOTALE APERTA mq		1990
QUANTITA' STANDARD TOTALE			2500		

2.DATI PRESTAZIONALI

TIPOLOGIA EDILIZIA		edilizia scolastica in CA e prefabbricati , copertura piana			
PARCHEGGI	no	SUPERFICIE a PARCHEGGIO			
SICUREZZA		MENSA			
PALESTRA		SUPERFICIE PALESTRA			
AREE APERTE	a verde e con giochi	SUPERFICIE AREE APERTE	1990 mq		
ASCENSORE	no	RAMPE:	no,ingresso	SCALE di SICUREZZA ESTERNE	no
ALLEGATI:	Fotografie e piante dwg	MEZZI di TRASPORTO			

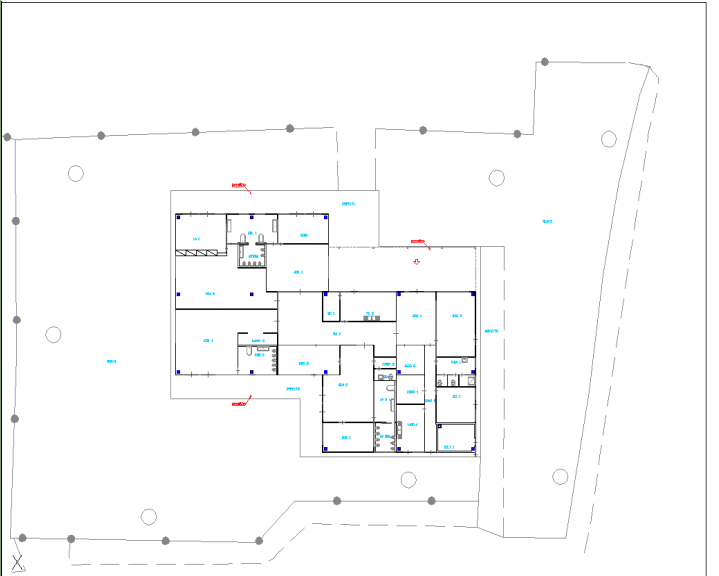
3.QUALITA'

STATO di CONSERVAZIONE EDIFICIO		FATTORI DI INTERFERENZA AMBIENTALE :	
STATO di MANUTENZIONE AREE APERTE		INQUINAMENTO ATMOSFERICO	moderatamente alto
MULTIPRESTAZIONE		INQUINAMENTO ACUSTICO	III aree di tipo misto
RAGGIUNGIBILITA' ATTRAVERSO MOBILITA' ALTERNATIVA		campi magnetici distanza in metri da: AT132KW, AT380KW, SRB autorizzate, SRB previste	>100 ;>100 ;>100 ;>100

NOTE	rilievo fatto il 14 Giugno 2007
------	---------------------------------

Comune di Prato - QC	SERVIZI :PLESSI SCOLASTICI	ID PLESSO SCOLASTICO SC029
nido	Arcobaleno	

IMMAGINI





Comune di Prato - QC	SERVIZI :PLESSI SCOLASTICI	ID PLESSO SCOLASTICO SC030
materna e elementare	C.Collodi	

1.DATI IDENTIFICATIVI E QUANTITA'

INDIRIZZO	Via del Purgatorio		
NUM_CIV	20	LOCALITA'	Soccorso
UTOE:	14		
CIRCOSCRIZIONE	Prato Centro		
NUMERO ALUNNI	168 (materna) 450 (elem) al maggio 2005		
DIREZIONE DIDATTICA	IC Malaparte		
DATI CASTALI	foglio 74 mappale 830		



FONTI	ASEL scheda ed.50030 - scheda tecnologia plesso 45 - scheda urban n. 3064
-------	---

INTERVENTO URBANISTICO- EDILIZIO in DATA	manutenzione straordinaria nel 2003
--	-------------------------------------

ANNO di COSTRUZIONE	1968	SUPERFICIE COPERTA	2295 mq	VOLUME:	22193 mc
ALTEZZA:	13,26 m	NUMERO PIANI	3	TITOLO di GODIMENTO	comune

SUPERFICIE TOTALE COPERTA mq	2295	SUPERFICIE TOTALE APERTA mq	5658
------------------------------	------	-----------------------------	------

QUANTITA' STANDARD TOTALE	7953
---------------------------	------

2.DATI PRESTAZIONALI

TIPOLOGIA EDILIZIA	edilizia scolastica, in laterocemento, copertura piana		
PARCHEGGI	si ( 22 posti auto+20 bici)	SUPERFICIE a PARCHEGGIO	338 mq
SICUREZZA	sicurezza valore medio	MENSA	402 posti
PALESTRA	si	SUPERFICIE PALESTRA	273 mq
AREE APERTE	verde	SUPERFICIE AREE APERTE	5658 mq
ASCENSORE	1	RAMPE:	1
SCALE di SICUREZZA ESTERNE	2		
ALLEGATI:	Fotografie e piante dwg	MEZZI di TRASPORTO	privato-pubblico urbano-scuolabus

3.QUALITA'

STATO di CONSERVAZIONE EDIFICIO	richiede interventi di manutenz.parziale
STATO di MANUTENZIONE AREE APERTE	
MULTIPRESTAZIONE	
RAGGIUNGIBILITA' ATTRAVERSO MOBILITA' ALTERNATIVA	mezzo pubblico

FATTORI DI INTERFERENZA AMBIENTALE :

INQUINANAMENTO ATMOSFERICO	moderatamente alto
INQUINANAMENTO ACUSTICO	III aree di tipo misto
campi magnetici distanza in metri da: AT132KW, AT380KW, SRB autorizzate, SRB previste	21,61(distanza interna all fascia di attenzione di 25 metri) ;>100 ;>100 ;>100

NOTE

rilievo fatto il 20/04/2004
-----------------------------

Comune di Prato - QC	SERVIZI :PLESSI SCOLASTICI	ID PLESSO SCOLASTICO SC030
materna e elementare	C.Collodi	

IMMAGINI



Comune di Prato - QC	SERVIZI :PLESSI SCOLASTICI	ID PLESSO SCOLASTICO SC031
materna e elementare e media	Don Milani	

1.DATI IDENTIFICATIVI E QUANTITA'

INDIRIZZO	Via delle Gardenie		
NUM_CIV	73	LOCALITA'	San Giusto
UTOE:	20		
CIRCOSCRIZIONE	Prato Centro		
NUMERO ALUNNI	56 (materna) 219 (elem) 202 (media) al maggio 2005		
DIREZIONE DIDATTICA	IC Don Milani- S.Giusto		
DATI CASTALI	foglio 74 mappali 1373-74-75		



FONTI	ASEL scheda ed. 50085 - scheda tecnologia plesso 26 - scheda urban n.3103 -Po-Net
-------	---

INTERVENTO URBANISTICO- EDILIZIO in DATA	manutenzione straordinaria nel 1995 e certificazioni fuoco nel 2006
--	---

ANNO di COSTRUZIONE	1977	SUPERFICIE COPERTA	2752 mq	VOLUME:	
ALTEZZA:	14,25 m	NUMERO PIANI	4	TITOLO di GODIMENTO	comune

SUPERFICIE TOTALE COPERTA mq	2752	SUPERFICIE TOTALE APERTA mq	5886
------------------------------	------	-----------------------------	------

QUANTITA' STANDARD TOTALE	8638
---------------------------	------

2.DATI PRESTAZIONALI

TIPOLOGIA EDILIZIA	edilizia scolastica, in laterocemento, copertura piana		
PARCHEGGI	no, ma area adiacente	SUPERFICIE a PARCHEGGIO	
SICUREZZA	sicurezza valore medio	MENSA	418 posti
PALESTRA	si	SUPERFICIE PALESTRA	615 mq
AREE APERTE	verde	SUPERFICIE AREE APERTE	5886 mq
ASCENSORE	2	RAMPE:	1
SCALE di SICUREZZA ESTERNE	2		
ALLEGATI:	Fotografie e piante dwg	MEZZI di TRASPORTO	privato-pubblico urbano

3.QUALITA'

STATO di CONSERVAZIONE EDIFICIO	richiede diversi interventi edilizi
STATO di MANUTENZIONE AREE APERTE	
MULTIPRESTAZIONE	
RAGGIUNGIBILITA' ATTRAVERSO MOBILITA' ALTERNATIVA	mezzo pubblico

FATTORI DI INTERFERENZA AMBIENTALE :

INQUINAMENTO ATMOSFERICO	moderato
INQUINAMENTO ACUSTICO	III aree di tipo misto
campi magnetici distanza in metri da: AT132KW, AT380KW, SRB autorizzate, SRB previste	>100 ;>100 ;>100 ;>100

NOTE

verificare l'esistenza della scuola media - rilievo fatto il 13/12/2004

Comune di Prato - QC

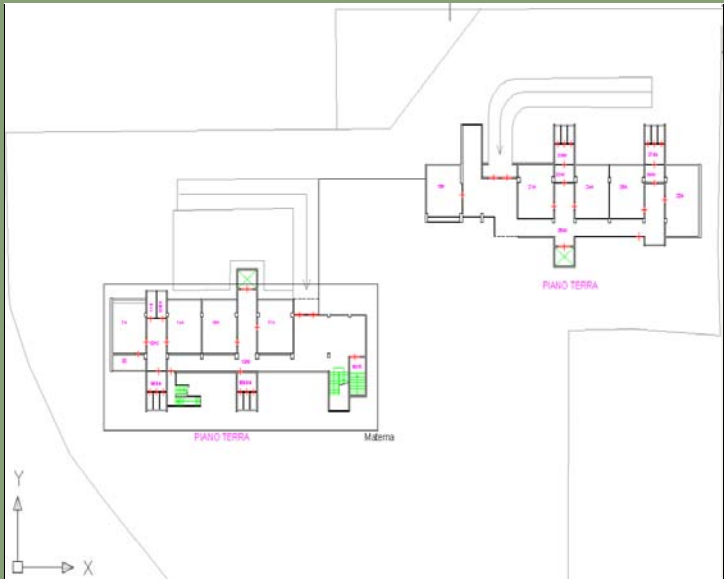
SERVIZI :PLESSI SCOLASTICI

ID PLESSO SCOLASTICO **SC031**

materna e elementare e media

Don Milani

IMMAGINI



Comune di Prato - QC	SERVIZI :PLESSI SCOLASTICI	ID PLESSO SCOLASTICO SC032
superiore ( istituto tecnico)	Gramsci - Keynes	

1.DATI IDENTIFICATIVI E QUANTITA'

INDIRIZZO	Via di Reggiana		
NUM_CIV	106	LOCALITA'	San Giusto
UTOE:	20		
CIRCOSCRIZIONE	Prato Centro		
NUMERO ALUNNI	519 (gramsci) al 2006 617 (keynes) al 2006		
DIREZIONE DIDATTICA			
DATI CASTALI	foglio 60 mappali 82-105-1287		



FONTI	ASEL scheda ed. 50001 - 50005 - Po-Net
-------	--

INTERVENTO URBANISTICO- EDILIZIO in DATA	ampliamento nel 2000
--	----------------------

ANNO di COSTRUZIONE	1990	SUPERFICIE COPERTA	4249 mq	VOLUME:	
---------------------	------	--------------------	---------	---------	--

ALTEZZA:	11 m	NUMERO PIANI	2	TITOLO di GODIMENTO	provincia
----------	------	--------------	---	---------------------	-----------

SUPERFICIE TOTALE COPERTA mq	7100	SUPERFICIE TOTALE APERTA mq	19188
------------------------------	------	-----------------------------	-------

QUANTITA' STANDARD TOTALE	26288
---------------------------	-------

2.DATI PRESTAZIONALI

TIPOLOGIA EDILIZIA	edilizia scolastica, in laterocemento, copertura piana
--------------------	--

PARCHEGGI	si ( 146 posti auto+320 ciclomotori)	SUPERFICIE a PARCHEGGIO	2668 mq
-----------	--------------------------------------	-------------------------	---------

SICUREZZA		MENSA	si
-----------	--	-------	----

PALESTRA	si	SUPERFICIE PALESTRA	1077 mq
----------	----	---------------------	---------

AREE APERTE	7062 mq è sup. sportiva aperta	SUPERFICIE AREE APERTE	17790 mq
-------------	--------------------------------	------------------------	----------

ASCENSORE	2	RAMPE:	no	SCALE di SICUREZZA ESTERNE	3
-----------	---	--------	----	----------------------------	---

ALLEGATI:		MEZZI di TRASPORTO	privato-pubblico urbano-pubblico interurbano
-----------	--	--------------------	--

3.QUALITA'

STATO di CONSERVAZIONE EDIFICIO	non richiede interventi
---------------------------------	-------------------------

STATO di MANUTENZIONE AREE APERTE	
-----------------------------------	--

MULTIPRESTAZIONE	
------------------	--

RAGGIUNGIBILITA' ATTRAVERSO MOBILITA' ALTERNATIVA	mezzo pubblico-pista ciclabile
---	--------------------------------

FATTORI DI INTERFERENZA AMBIENTALE :

INQUINAMENTO ATMOSFERICO	moderato
--------------------------	----------

INQUINAMENTO ACUSTICO	III aree miste/IV aree di intensa atti
-----------------------	--

campi magnetici distanza in metri da: AT132KW, AT380KW, SRB autorizzate, SRB previste	>100 ;>100 ;>100 ;>100
---	------------------------

NOTE

esiste un corpo di fabbrica per palestra- rilievo fatto il 21/01/2005

Comune di Prato - QC	SERVIZI :PLESSI SCOLASTICI	ID PLESSO SCOLASTICO SC032
superiore ( istituto tecnico)	Gramsci - Keynes	

IMMAGINI





Comune di Prato - QC	SERVIZI :PLESSI SCOLASTICI	ID PLESSO SCOLASTICO SC033
superiore ( istituto tecnico)	Paolo Dagomari	

1.DATI IDENTIFICATIVI E QUANTITA'

INDIRIZZO	Via di Reggiana		
NUM_CIV	86	LOCALITA'	San Giusto
UTOE:	20		
CIRCOSCRIZIONE	Prato Centro		
NUMERO ALUNNI	649 (diurno) al 2006, 67 (serale) al 2006, 58 (carcerario) al 2006		
DIREZIONE DIDATTICA			
DATI CASTALI	foglio 60 mappale 96		



FONTI	ASEL scheda ed.50003 - 50004
-------	------------------------------

INTERVENTO URBANISTICO- EDILIZIO in DATA	ampliamento nel 2000 manutenzione straordinaria nel 2002
--	--

ANNO di COSTRUZIONE	1974	SUPERFICIE COPERTA	1527 mq	VOLUME:	22905 mc
---------------------	------	--------------------	---------	---------	----------

ALTEZZA:	15 m	NUMERO PIANI	4	TITOLO di GODIMENTO	provincia
----------	------	--------------	---	---------------------	-----------

SUPERFICIE TOTALE COPERTA mq	1527	SUPERFICIE TOTALE APERTA mq	11002
------------------------------	------	-----------------------------	-------

QUANTITA' STANDARD TOTALE	12529
---------------------------	-------

2.DATI PRESTAZIONALI

TIPOLOGIA EDILIZIA	edilizia scolastica, in laterocemento, copertura a capanna e a padiglione
--------------------	---

PARCHEGGI	si ( 50 posti auto+30 ciclomotori)	SUPERFICIE a PARCHEGGIO	703 mq
-----------	------------------------------------	-------------------------	--------

SICUREZZA		MENSA	no
-----------	--	-------	----

PALESTRA	si	SUPERFICIE PALESTRA	1020 mq
----------	----	---------------------	---------

AREE APERTE	370 mq è sup.sportiva aperta	SUPERFICIE AREE APERTE	11002 mq
-------------	------------------------------	------------------------	----------

ASCENSORE	2	RAMPE:	si	SCALE di SICUREZZA ESTERNE	no
-----------	---	--------	----	----------------------------	----

ALLEGATI:		MEZZI di TRASPORTO	privato-pubblico urbano
-----------	--	--------------------	-------------------------

3.QUALITA'

STATO di CONSERVAZIONE EDIFICIO	non richiede interventi
---------------------------------	-------------------------

STATO di MANUTENZIONE AREE APERTE	
-----------------------------------	--

MULTIPRESTAZIONE	
------------------	--

RAGGIUNGIBILITA' ATTRAVERSO MOBILITA' ALTERNATIVA	mezzo pubblico-pista ciclabile
---	--------------------------------

FATTORI DI INTERFERENZA AMBIENTALE :

INQUINAMENTO ATMOSFERICO	moderato
--------------------------	----------

INQUINAMENTO ACUSTICO	III aree miste/IV aree di intensa atti
-----------------------	--

campi magnetici distanza in metri da: AT132KW, AT380KW, SRB autorizzate, SRB previste	>100 ;>100 ;>100 ;>100
---	------------------------

NOTE

rilievo fatto il 14 Giugno 2007, edificio polivalente in costruzione

Comune di Prato - QC

SERVIZI :PLESSI SCOLASTICI

ID PLESSO SCOLASTICO **SC033**

superiore ( istituto tecnico)

Paolo Dagomari

IMMAGINI



Comune di Prato - QC

SERVIZI :PLESSI SCOLASTICI

ID PLESSO SCOLASTICO SC034

superiore ( istituto professionale)

Francesco Datini

1.DATI IDENTIFICATIVI E QUANTITA'

INDIRIZZO

Via di Reggiana

NUM\_CIV

26

LOCALITA'

San Giusto

UTOE:

20

CIRCOSCRIZIONE

Prato Centro

NUMERO ALUNNI

1286 ( diurno) al 2006, 90 ( serale) al 2006, 19 ( carcerario) al 20

DIREZIONE DIDATTICA

DATI CASTALI

foglio 60 mappali 1103-04-05-1018-19



FONTI

rilievo, ASEL scheda ed. 50006-7-8-9 scheda urban n. 3134

INTERVENTO URBANISTICO- EDILIZIO in DATA

manutenzione straordinaria nel 2003

ANNO di COSTRUZIONE

1981

SUPERFICIE COPERTA

2187 mq

VOLUME:

23838 mc

ALTEZZA:

10,9 m

NUMERO PIANI

2

TITOLO di GODIMENTO

comune

SUPERFICIE TOTALE COPERTA mq

3327

SUPERFICIE TOTALE APERTA mq

16663

QUANTITA' STANDARD TOTALE

19990

2.DATI PRESTAZIONALI

TIPOLOGIA EDILIZIA

edilizia scolastica, in laterocemento, copertura piana

PARCHEGGI

si ( 108 posti auto+128 ciclomotori)

SUPERFICIE a PARCHEGGIO

2388 mq

SICUREZZA

possiede molti certificati richiesti dalla vigente normativa

MENSA

150 posti

PALESTRA

si

SUPERFICIE PALESTRA

1140 mq ( 851 mq sup netta)

AREE APERTE

4365 mq è sup. sportiva aperta

SUPERFICIE AREE APERTE

16663 mq

ASCENSORE

1

RAMPE:

no

SCALE di SICUREZZA ESTERNE

2

ALLEGATI:

Fotografie e piante dwg

MEZZI di TRASPORTO

privato-pubblico urbano-pubblico interurbano

3.QUALITA'

STATO di CONSERVAZIONE EDIFICIO

non richiede interventi

STATO di MANUTENZIONE AREE APERTE

MULTIPRESTAZIONE

RAGGIUNGIBILITA' ATTRAVERSO MOBILITA' ALTERNATIVA

mezzo pubblico-pista ciclabile

FATTORI DI INTERFERENZA AMBIENTALE :

INQUINAMENTO ATMOSFERICO

moderato/moderatamente alto

INQUINAMENTO ACUSTICO

III aree miste/IV aree di intensa atti

campi magnetici distanza in metri da:  
AT132KW, AT380KW, SRB autorizzate,  
SRB previste

>100 ;>100 ;>100 ;>100

NOTE

rilievo fatto il 10/07/2003



Comune di Prato - QC

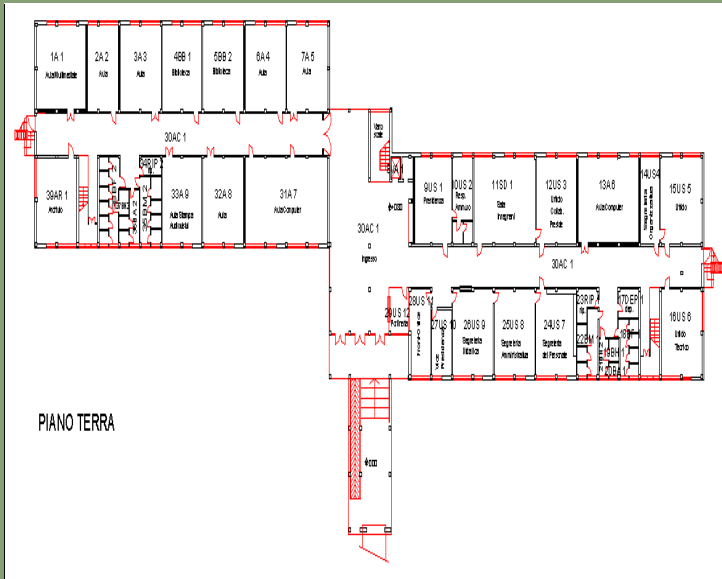
SERVIZI :PLESSI SCOLASTICI

ID PLESSO SCOLASTICO SC034

superiore ( istituto professionale)

Francesco Datini

IMMAGINI



Comune di Prato - QC	SERVIZI :PLESSI SCOLASTICI	ID PLESSO SCOLASTICO SC035
superiore ( istituto professionale)	Francesco Datini	

1.DATI IDENTIFICATIVI E QUANTITA'

INDIRIZZO	Via di Reggiana		
NUM_CIV		LOCALITA'	San Giusto
UTOE:	20		
CIRCOSCRIZIONE	Prato Centro		
NUMERO ALUNNI	1286 ( diurno) al 2006, 90 ( serale) al 2006, 19 ( carcerario) al 20		
DIREZIONE DIDATTICA			
DATI CASTALI	foglio 60 mappali 1103-04-05-1018-19		



FONTI	rilevo, ASEL scheda ed. 50006-7-8-9 scheda urban n. 3134
-------	--

INTERVENTO URBANISTICO- EDILIZIO in DATA					
ANNO di COSTRUZIONE		SUPERFICIE COPERTA		VOLUME:	
ALTEZZA:		NUMERO PIANI	1	TITOLO di GODIMENTO	comune
SUPERFICIE TOTALE COPERTA mq		SUPERFICIE TOTALE APERTA	mq		
QUANTITA' STANDARD TOTALE					

2.DATI PRESTAZIONALI

TIPOLOGIA EDILIZIA					
PARCHEGGI	si	SUPERFICIE a PARCHEGGIO			
SICUREZZA		MENSA	150 posti		
PALESTRA	si	SUPERFICIE PALESTRA	1140 mq ( 851 mq sup netta)		
AREE APERTE	verde	SUPERFICIE AREE APERTE			
ASCENSORE	no	RAMPE:	si	SCALE di SICUREZZA ESTERNE	no
ALLEGATI:	Fotografie	MEZZI di TRASPORTO	privato-pubblico urbano-pubblico interurbano		

3.QUALITA'

STATO di CONSERVAZIONE EDIFICIO		FATTORI DI INTERFERENZA AMBIENTALE :	
STATO di MANUTENZIONE AREE APERTE		INQUINAMENTO ATMOSFERICO	moderato
MULTIPRESTAZIONE		INQUINAMENTO ACUSTICO	III aree di tipo misto
RAGGIUNGIBILITA' ATTRAVERSO MOBILITA' ALTERNATIVA		campi magnetici distanza in metri da: AT132KW, AT380KW, SRB autorizzate, SRB previste	>100 ;>100 ;>100 ;>100
mezzo pubblico-pista ciclabile			

NOTE	rilevo fatto il 14 Giugno 2007
------	--------------------------------

Comune di Prato - QC	SERVIZI :PLESSI SCOLASTICI	ID PLESSO SCOLASTICO SC035
superiore ( istituto professionale)	Francesco Datini	

IMMAGINI





Comune di Prato - QC

SERVIZI :PLESSI SCOLASTICI

ID PLESSO SCOLASTICO SC036

materna

Scuola infanzia statale B.Munari

1.DATI IDENTIFICATIVI E QUANTITA'

INDIRIZZO

Via di Pontalto

NUM\_CIV

2

LOCALITA'

San Giusto

UTOE:

20

CIRCOSCRIZIONE

Prato Sud

NUMERO ALUNNI

79 al maggio 2005

DIREZIONE DIDATTICA

IC Don Milani- S.Giusto

DATI CASTALI

foglio 77 mappale 2051



FONTI

ASEL scheda ed. 50031 - scheda tecnologia plesso 44 - scheda urban n. 3083

INTERVENTO URBANISTICO- EDILIZIO in DATA

manutenzione straordinaria nel 2003

ANNO di COSTRUZIONE

1956

SUPERFICIE COPERTA

308 mq

VOLUME:

8619 mc

ALTEZZA:

8,5 m

NUMERO PIANI

2

TITOLO di GODIMENTO

comune

SUPERFICIE TOTALE COPERTA mq

308

SUPERFICIE TOTALE APERTA mq

1014

QUANTITA' STANDARD TOTALE

1322

2.DATI PRESTAZIONALI

TIPOLOGIA EDILIZIA

edilizia scolastica, in laterocemento, copertura a capanna e a padiglione

PARCHEGGI

no

SUPERFICIE a PARCHEGGIO

SICUREZZA

sicurezza medio basso

MENSA

77 posti

PALESTRA

no

SUPERFICIE PALESTRA

AREE APERTE

con giochi

SUPERFICIE AREE APERTE

1014 mq

ASCENSORE

no

RAMPE:

si

SCALE di SICUREZZA ESTERNE

no

ALLEGATI:

Fotografie e piante dwg

MEZZI di TRASPORTO

privato-pubblico urbano-pubblico interurbano-s

3.QUALITA'

STATO di CONSERVAZIONE EDIFICIO

richiede interventi di manutenz.parziale

STATO di MANUTENZIONE AREE APERTE

MULTIPRESTAZIONE

RAGGIUNGIBILITA' ATTRAVERSO MOBILITA' ALTERNATIVA

mezzo pubblico

FATTORI DI INTERFERENZA AMBIENTALE :

INQUINAMENTO ATMOSFERICO

moderato

INQUINAMENTO ACUSTICO

III aree miste/IV aree di intensa atti

campi magnetici distanza in metri da:  
AT132KW, AT380KW, SRB autorizzate,  
SRB previste

>100 ;>100 ;>100 ;>100

NOTE

rilievo fatto il 03/05/2004

Comune di Prato - QC

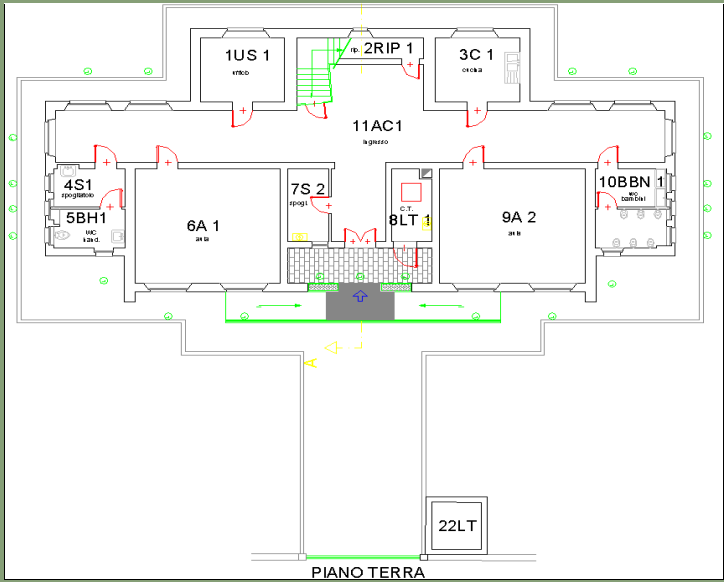
SERVIZI :PLESSI SCOLASTICI

ID PLESSO SCOLASTICO **SC036**

materna

Scuola infanzia statale B.Munari

IMMAGINI



Comune di Prato - QC	SERVIZI :PLESSI SCOLASTICI	ID PLESSO SCOLASTICO SC037
nido privato convenzionato	Mary Poppins' House	

1.DATI IDENTIFICATIVI E QUANTITA'

INDIRIZZO	Via Roma		
NUM_CIV	329	LOCALITA'	Cafaggio
UTOE:	21		
CIRCOSCRIZIONE	Prato Sud		
NUMERO ALUNNI	capienza 27		
DIREZIONE DIDATTICA			
DATI CASTALI			



FONTI	sito internet, rilievo
-------	------------------------

INTERVENTO URBANISTICO- EDILIZIO in DATA					
ANNO di COSTRUZIONE		SUPERFICIE COPERTA		VOLUME:	
ALTEZZA:	9 m	NUMERO PIANI	2 + ma	TITOLO di GODIMENTO	privato
SUPERFICIE TOTALE COPERTA mq		SUPERFICIE TOTALE APERTA	mq		
QUANTITA' STANDARD TOTALE		1000			

2.DATI PRESTAZIONALI

TIPOLOGIA EDILIZIA	villetta primi '900 e piano terra di edificio a schiera				
PARCHEGGI	no	SUPERFICIE a PARCHEGGIO			
SICUREZZA		MENSA	si		
PALESTRA	s	SUPERFICIE PALESTRA			
AREE APERTE	in parte pavimentarta residuale, in parte a verde con giochi		SUPERFICIE AREE APERTE		
ASCENSORE	no	RAMPE:	no	SCALE di SICUREZZA ESTERNE	no
ALLEGATI:			MEZZI di TRASPORTO		

3.QUALITA'

STATO di CONSERVAZIONE EDIFICIO		FATTORI DI INTERFERENZA AMBIENTALE :	
STATO di MANUTENZIONE AREE APERTE		INQUINAMENTO ATMOSFERICO	
MULTIPRESTAZIONE		INQUINAMENTO ACUSTICO	
RAGGIUNGIBILITA' ATTRAVERSO MOBILITA' ALTERNATIVA		campi magnetici distanza in metri da: AT132KW, AT380KW, SRB autorizzate, SRB previste	>100 ;>100 ;>100 ;>100

NOTE	<a href="http://www.marypoppins-house.it/">http://www.marypoppins-house.it/</a> rilievo fatto il 7 Giugno 2007
------	--

Comune di Prato - QC	SERVIZI :PLESSI SCOLASTICI	ID PLESSO SCOLASTICO <b>SC037</b>
nido privato convenzionato	Mary Poppins' House	

IMMAGINI





Comune di Prato - QC		SERVIZI :PLESSI SCOLASTICI	ID PLESSO SCOLASTICO SC038
nido privato		Nido di Baloo	

1.DATI IDENTIFICATIVI E QUANTITA'

INDIRIZZO	Via Guittone d'Arezzo		
NUM_CIV	8	LOCALITA'	Cafaggio
UTOE:	25		
CIRCOSCRIZIONE	Prato Sud		
NUMERO ALUNNI	capienza 22		
DIREZIONE DIDATTICA			
DATI CASTALI			



FONTI	Po-Net e sito internet, rilievo
-------	---------------------------------

INTERVENTO URBANISTICO- EDILIZIO in DATA	
--	--

ANNO di COSTRUZIONE		SUPERFICIE COPERTA		VOLUME:	
---------------------	--	--------------------	--	---------	--

ALTEZZA:		NUMERO PIANI		TITOLO di GODIMENTO	privato
----------	--	--------------	--	---------------------	---------

SUPERFICIE TOTALE COPERTA mq		SUPERFICIE TOTALE APERTA	mq	
------------------------------	--	--------------------------	----	--

QUANTITA' STANDARD TOTALE	
---------------------------	--

2.DATI PRESTAZIONALI

TIPOLOGIA EDILIZIA	piano terra di palazzina
--------------------	--------------------------

PARCHEGGI		SUPERFICIE a PARCHEGGIO	
-----------	--	-------------------------	--

SICUREZZA		MENSA	
-----------	--	-------	--

PALESTRA		SUPERFICIE PALESTRA	
----------	--	---------------------	--

AREE APERTE	piastrellata con giochi	SUPERFICIE AREE APERTE	
-------------	-------------------------	------------------------	--

ASCENSORE		RAMPE:		SCALE di SICUREZZA ESTERNE	
-----------	--	--------	--	----------------------------	--

ALLEGATI:	Fotografie	MEZZI di TRASPORTO	
-----------	------------	--------------------	--

3.QUALITA'

STATO di CONSERVAZIONE EDIFICIO	
---------------------------------	--

STATO di MANUTENZIONE AREE APERTE	
-----------------------------------	--

MULTIPRESTAZIONE	
------------------	--

RAGGIUNGIBILITA' ATTRAVERSO MOBILITA' ALTERNATIVA	
---	--

FATTORI DI INTERFERENZA AMBIENTALE :

INQUINAMENTO ATMOSFERICO	
--------------------------	--

INQUINAMENTO ACUSTICO	
-----------------------	--

campi magnetici distanza in metri da: AT132KW, AT380KW, SRB autorizzate, SRB previste	>100 ;>100 ;>100 ;>100
---	------------------------

NOTE

rilievo fatto il 7 Giugno 2007
--------------------------------

Comune di Prato - QC	SERVIZI :PLESSI SCOLASTICI	ID PLESSO SCOLASTICO SC038
nido privato	Nido di Baloo	

IMMAGINI





Comune di Prato - QC

SERVIZI :PLESSI SCOLASTICI

ID PLESSO SCOLASTICO SC039

media ( succursale di lolo S.Andrea)

S.Benelli - D.Zipoli

1.DATI IDENTIFICATIVI E QUANTITA'

INDIRIZZO

Via della Polla

NUM\_CIV

?34

LOCALITA'

lolo

UTOE:

23

CIRCOSCRIZIONE

Prato Sud

NUMERO ALUNNI

373 al maggio 2005

DIREZIONE DIDATTICA

IC Roberto Castellani ex lolo-S.Benelli

DATI CASTALI

foglio 79 mappale 354



FONTI

ASEL scheda ed. 50020 - scheda tecnologia plesso 43- scheda urban n.3107

INTERVENTO URBANISTICO- EDILIZIO in DATA

ampliamento nel 2000

ANNO di COSTRUZIONE

1961/75

SUPERFICIE COPERTA

3013 mq

VOLUME:

16726 mc

ALTEZZA:

5,55 m

NUMERO PIANI

2

TITOLO di GODIMENTO

comune

SUPERFICIE TOTALE COPERTA mq

3013

SUPERFICIE TOTALE APERTA mq

8432

QUANTITA' STANDARD TOTALE

11445

2.DATI PRESTAZIONALI

TIPOLOGIA EDILIZIA

edilizia scolastica, in laterocemento, copertura piana e a falde-facciata continua in vetro

PARCHEGGI

si

SUPERFICIE a PARCHEGGIO

112,5 mq

SICUREZZA

sicurezza valore medio alto

MENSA

50 posti

PALESTRA

si

SUPERFICIE PALESTRA

890 mq

AREE APERTE

a verde e sup. sportiva aperta

SUPERFICIE AREE APERTE

8432 mq

ASCENSORE

1

RAMPE:

si

SCALE di SICUREZZA ESTERNE

2

ALLEGATI:

Fotografie e piante dwg

MEZZI di TRASPORTO

privato-pubblico urbano

3.QUALITA'

STATO di CONSERVAZIONE EDIFICIO

non richiede interventi

FATTORI DI INTERFERENZA AMBIENTALE :

STATO di MANUTENZIONE AREE APERTE

INQUINAMENTO ATMOSFERICO

moderato

MULTIPRESTAZIONE

INQUINAMENTO ACUSTICO

III aree di tipo misto

RAGGIUNGIBILITA' ATTRAVERSO MOBILITA' ALTERNATIVA

mezzo pubblico

campi magnetici distanza in metri da:  
AT132KW, AT380KW, SRB autorizzate,  
SRB previste

49,39(distanza interna all fascia di  
attenzione di 25 metri) ;>100  
;>100 ;>100

NOTE

rilievo fatto il 20/12/2003

Comune di Prato - QC

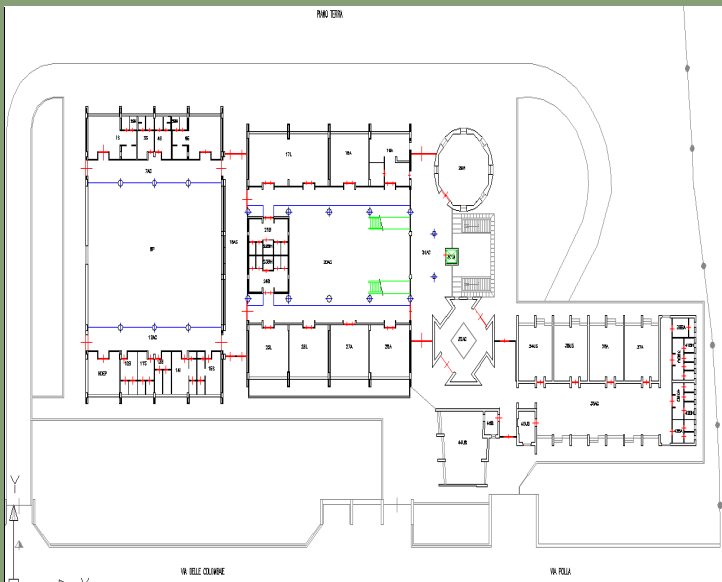
SERVIZI :PLESSI SCOLASTICI

ID PLESSO SCOLASTICO SC039

media ( succursale di Iolo S.Andrea)

S.Benelli - D.Zipoli

IMMAGINI



Comune di Prato - QC	SERVIZI :PLESSI SCOLASTICI	ID PLESSO SCOLASTICO SC040
materna	Papa Giovanni XXIII	

1.DATI IDENTIFICATIVI E QUANTITA'

INDIRIZZO	Via Aurelio Saffi		
NUM_CIV	25	LOCALITA'	Iolo
UTOE:	23		
CIRCOSCRIZIONE	Prato Sud		
NUMERO ALUNNI	112 al maggio 2005		
DIREZIONE DIDATTICA	IC Roberto Castellani ex Iolo-S.Benelli		
DATI CASTALI	foglio 71 mappale 1322		



FONTI	ASEL scheda ed. 50073 - scheda tecnologia plesso 52 - scheda urban n. 3018
-------	--

INTERVENTO URBANISTICO- EDILIZIO in DATA	ristrutturazione nel 2004
--	---------------------------

ANNO di COSTRUZIONE	1983	SUPERFICIE COPERTA	750 mq	VOLUME:	2422 mc
---------------------	------	--------------------	--------	---------	---------

ALTEZZA:	3,5 m	NUMERO PIANI	1	TITOLO di GODIMENTO	comune
----------	-------	--------------	---	---------------------	--------

SUPERFICIE TOTALE COPERTA mq	750	SUPERFICIE TOTALE APERTA mq	1896
------------------------------	-----	-----------------------------	------

QUANTITA' STANDARD TOTALE	2646
---------------------------	------

2.DATI PRESTAZIONALI

TIPOLOGIA EDILIZIA	edilizia scolastica, in laterocemento, copertura piana e a falde
--------------------	--

PARCHEGGI	no
-----------	----

SUPERFICIE a PARCHEGGIO	
-------------------------	--

SICUREZZA	sicurezza valore medio alto
-----------	-----------------------------

MENSA	100 posti
-------	-----------

PALESTRA	
----------	--

SUPERFICIE PALESTRA	
---------------------	--

AREE APERTE	a verde e con giochi
-------------	----------------------

SUPERFICIE AREE APERTE	1896 mq
------------------------	---------

ASCENSORE	no	RAMPE:	si
-----------	----	--------	----

SCALE di SICUREZZA ESTERNE	no
----------------------------	----

ALLEGATI:	Fotografie e piante dwg
-----------	-------------------------

MEZZI di TRASPORTO	privato-pubblico urbano-scuolabus
--------------------	-----------------------------------

3.QUALITA'

STATO di CONSERVAZIONE EDIFICIO	non richiede interventi
---------------------------------	-------------------------

FATTORI DI INTERFERENZA AMBIENTALE :

STATO di MANUTENZIONE AREE APERTE	
-----------------------------------	--

INQUINAMENTO ATMOSFERICO	moderato
--------------------------	----------

MULTIPRESTAZIONE	
------------------	--

INQUINAMENTO ACUSTICO	III aree di tipo misto
-----------------------	------------------------

RAGGIUNGIBILITA' ATTRAVERSO MOBILITA' ALTERNATIVA	mezzo pubblico
---	----------------

campi magnetici distanza in metri da: AT132KW, AT380KW, SRB autorizzate, SRB previste	>100 ;>100 ;>100 ;>100
---	------------------------

NOTE

rilievo fatto il 07/12/2004
-----------------------------

Comune di Prato - QC

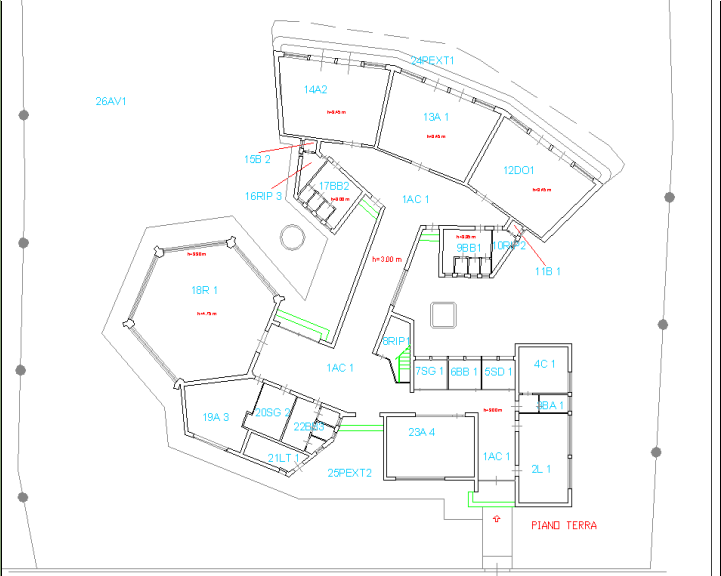
SERVIZI :PLESSI SCOLASTICI

ID PLESSO SCOLASTICO SC040

materna

Papa Giovanni XXIII

IMMAGINI



Comune di Prato - QC	SERVIZI :PLESSI SCOLASTICI	ID PLESSO SCOLASTICO SC041
materna e elementare	olo da Quarata ( materna) lolo S.Pietro ( elem)	

1.DATI IDENTIFICATIVI E QUANTITA'

INDIRIZZO	Via Andrea da Quarata		
NUM_CIV	24	LOCALITA'	lolo
UTOE:	23		
CIRCOSCRIZIONE	Prato Sud		
NUMERO ALUNNI	51 ( materna) 250 ( elem) al maggio 2005		
DIREZIONE DIDATTICA	IC Roberto Castellani ex lolo-S.Benelli		
DATI CASTALI	foglio 71 mappale 1028		



FONTI	ASEL scheda ed. 50080 - scheda tecnologia plesso 20 - scheda urban n. 3105
-------	--

INTERVENTO URBANISTICO- EDILIZIO in DATA	manutenzione straordinaria nel 2000
--	-------------------------------------

ANNO di COSTRUZIONE	1978	SUPERFICIE COPERTA	1803 mq	VOLUME:	11990 mc
---------------------	------	--------------------	---------	---------	----------

ALTEZZA:	6,65 m	NUMERO PIANI	2 + int	TITOLO di GODIMENTO	comune
----------	--------	--------------	---------	---------------------	--------

SUPERFICIE TOTALE COPERTA mq	1803	SUPERFICIE TOTALE APERTA mq	5274
------------------------------	------	-----------------------------	------

QUANTITA' STANDARD TOTALE	7077
---------------------------	------

2.DATI PRESTAZIONALI

TIPOLOGIA EDILIZIA	edilizia scolastica, in laterocemento, copertura piana
--------------------	--

PARCHEGGI	no, ma area adiacente	SUPERFICIE a PARCHEGGIO	0
-----------	-----------------------	-------------------------	---

SICUREZZA	sicurezza valore medio alto	MENSA	200 posti
-----------	-----------------------------	-------	-----------

PALESTRA	si	SUPERFICIE PALESTRA	496,26 mq
----------	----	---------------------	-----------

AREE APERTE	a verde e con giochi	SUPERFICIE AREE APERTE	5274 mq
-------------	----------------------	------------------------	---------

ASCENSORE	1	RAMPE:		SCALE di SICUREZZA ESTERNE	1
-----------	---	--------	--	----------------------------	---

ALLEGATI:	Fotografie e piante dwg	MEZZI di TRASPORTO	privato-pubblico urbano-scuolabus
-----------	-------------------------	--------------------	-----------------------------------

3.QUALITA'

STATO di CONSERVAZIONE EDIFICIO	non richiede interventi se non una man
---------------------------------	--

STATO di MANUTENZIONE AREE APERTE	
-----------------------------------	--

MULTIPRESTAZIONE	
------------------	--

RAGGIUNGIBILITA' ATTRAVERSO MOBILITA' ALTERNATIVA	mezzo pubblico
---	----------------

FATTORI DI INTERFERENZA AMBIENTALE :

INQUINAMENTO ATMOSFERICO	moderato
--------------------------	----------

INQUINAMENTO ACUSTICO	III aree di tipo misto
-----------------------	------------------------

campi magnetici distanza in metri da: AT132KW, AT380KW, SRB autorizzate, SRB previste	>100 ;>100 ;>100 ;>100
---	------------------------

NOTE

--

Comune di Prato - QC

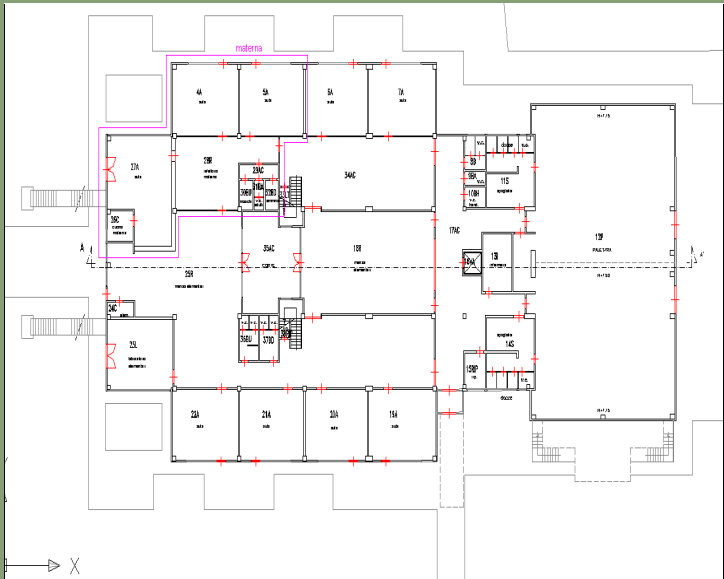
SERVIZI :PLESSI SCOLASTICI

ID PLESSO SCOLASTICO SC041

materna e elementare

olo da Quarata ( materna) Iolo S.Pietro ( elem)

IMMAGINI





Comune di Prato - QC	SERVIZI :PLESSI SCOLASTICI	ID PLESSO SCOLASTICO SC042
superiore	S. Nicastro	

1.DATI IDENTIFICATIVI E QUANTITA'

INDIRIZZO	Via Traversa Pistoiese		
NUM_CIV	2	LOCALITA'	Tobbiana
UTOE:	19		
CIRCOSCRIZIONE	Prato Sud		
NUMERO ALUNNI			
DIREZIONE DIDATTICA			
DATI CASTALI	foglio 58c mappale 656		



FONTI	ASEL scheda ed. 50016 - Po-Net		
-------	--------------------------------	--	--

INTERVENTO URBANISTICO- EDILIZIO in DATA	ristrutturazione nel 1989		
--	---------------------------	--	--

ANNO di COSTRUZIONE	adattato ad uso scol.19	SUPERFICIE COPERTA	388 mq	VOLUME:	2345 mc
---------------------	-------------------------	--------------------	--------	---------	---------

ALTEZZA:	8 m	NUMERO PIANI	2	TITOLO di GODIMENTO	ente religioso ( sono in affitto
----------	-----	--------------	---	---------------------	----------------------------------

SUPERFICIE TOTALE COPERTA mq	388	SUPERFICIE TOTALE APERTA mq	1401
------------------------------	-----	-----------------------------	------

QUANTITA' STANDARD TOTALE	1789
---------------------------	------

2.DATI PRESTAZIONALI

TIPOLOGIA EDILIZIA	edificio in laterocemento		
--------------------	---------------------------	--	--

PARCHEGGI	si ( 50 posti auto)	SUPERFICIE a PARCHEGGIO	625 mq
-----------	---------------------	-------------------------	--------

SICUREZZA		MENSA	no
-----------	--	-------	----

PALESTRA	no, affittano un locale a ente religioso	SUPERFICIE PALESTRA	
----------	--	---------------------	--

AREE APERTE		SUPERFICIE AREE APERTE	1401 mq
-------------	--	------------------------	---------

ASCENSORE	1	RAMPE:	no	SCALE di SICUREZZA ESTERNE	no
-----------	---	--------	----	----------------------------	----

ALLEGATI:		MEZZI di TRASPORTO	privato-pubblico urbano
-----------	--	--------------------	-------------------------

3.QUALITA'

STATO di CONSERVAZIONE EDIFICIO	richiede interventi di manutenz.parziale
---------------------------------	--

STATO di MANUTENZIONE AREE APERTE	
-----------------------------------	--

MULTIPRESTAZIONE	
------------------	--

RAGGIUNGIBILITA' ATTRAVERSO MOBILITA' ALTERNATIVA	mezzo pubblico
---	----------------

FATTORI DI INTERFERENZA AMBIENTALE :

INQUINAMENTO ATMOSFERICO	moderato
--------------------------	----------

INQUINAMENTO ACUSTICO	III aree di tipo misto
-----------------------	------------------------

campi magnetici distanza in metri da: AT132KW, AT380KW, SRB autorizzate, SRB previste	>100 ;>100 ;>100 ;>100
---	------------------------

NOTE

rilievo fatto il 29/10/2003
-----------------------------

Comune di Prato - QC	SERVIZI :PLESSI SCOLASTICI	ID PLESSO SCOLASTICO SC042
superiore	S. Nicastro	

IMMAGINI



Comune di Prato - QC	SERVIZI :PLESSI SCOLASTICI	ID PLESSO SCOLASTICO SC043
elementare	Tobbiana	

1.DATI IDENTIFICATIVI E QUANTITA'

INDIRIZZO	Via Traversa Pistoiese		
NUM_CIV	1/D	LOCALITA'	Tobbiana
UTOE:	19		
CIRCOSCRIZIONE	Prato Sud		
NUMERO ALUNNI	150 al maggio 2005		
DIREZIONE DIDATTICA	IC Don Milani- S.Giusto		
DATI CASTALI	foglio 58 mappale 271		



FONTI	ASEL scheda ed.50075 - scheda tecnologia plesso 40 - scheda urban n. 3101
-------	---

INTERVENTO URBANISTICO- EDILIZIO in DATA	ampliamento nel 1983 e manutenzione straordinaria nel 2000 e messa a norma antiincendio nel 2005
--	--

ANNO di COSTRUZIONE	1956	SUPERFICIE COPERTA	600 mq	VOLUME:	4489 mc
---------------------	------	--------------------	--------	---------	---------

ALTEZZA:	8,5 m	NUMERO PIANI	2	TITOLO di GODIMENTO	comune
----------	-------	--------------	---	---------------------	--------

SUPERFICIE TOTALE COPERTA mq	600	SUPERFICIE TOTALE APERTA mq	2658
------------------------------	-----	-----------------------------	------

QUANTITA' STANDARD TOTALE	3258
---------------------------	------

2.DATI PRESTAZIONALI

TIPOLOGIA EDILIZIA	edilizia scolastica, in laterocemento, copertura a capanna e a padiglione
--------------------	---

PARCHEGGI	no
-----------	----

SUPERFICIE a PARCHEGGIO	
-------------------------	--

SICUREZZA	possiede molti certificati richiesti dalla vigente normativa (ottenuti s
-----------	--

MENSA	105 posti
-------	-----------

PALESTRA	si
----------	----

SUPERFICIE PALESTRA	100 mq
---------------------	--------

AREE APERTE	a verde
-------------	---------

SUPERFICIE AREE APERTE	2658 mq
------------------------	---------

ASCENSORE	1	RAMPE:	si
-----------	---	--------	----

SCALE di SICUREZZA ESTERNE	1
----------------------------	---

ALLEGATI:	Fotografie e piante dwg
-----------	-------------------------

MEZZI di TRASPORTO	privato-pubblico urbano-pubblico interurbano-s
--------------------	--

3.QUALITA'

STATO di CONSERVAZIONE EDIFICIO	non richiede interventi se non una man
---------------------------------	--

FATTORI DI INTERFERENZA AMBIENTALE :

STATO di MANUTENZIONE AREE APERTE	
-----------------------------------	--

INQUINAMENTO ATMOSFERICO	moderato
--------------------------	----------

MULTIPRESTAZIONE	
------------------	--

INQUINAMENTO ACUSTICO	III aree di tipo misto
-----------------------	------------------------

RAGGIUNGIBILITA' ATTRAVERSO MOBILITA' ALTERNATIVA	mezzo pubblico
---	----------------

campi magnetici distanza in metri da: AT132KW, AT380KW, SRB autorizzate, SRB previste	>100 ;>100 ;>100 ;>100
---	------------------------

NOTE

rilievo fatto il 06/12/2004
-----------------------------

Comune di Prato - QC

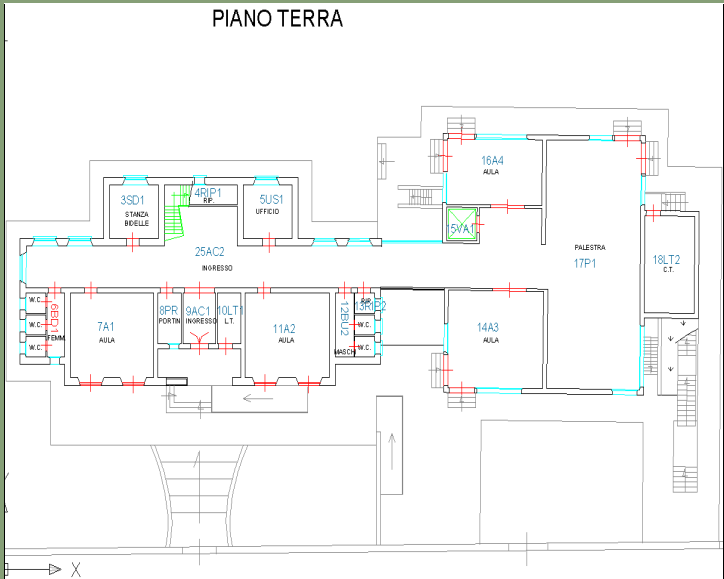
SERVIZI :PLESSI SCOLASTICI

ID PLESSO SCOLASTICO SC043

elementare

Tobbiana

IMMAGINI



Comune di Prato - QC	SERVIZI :PLESSI SCOLASTICI	ID PLESSO SCOLASTICO SC044
nido privato e materna	La Casa Giocosa	

1.DATI IDENTIFICATIVI E QUANTITA'

INDIRIZZO	Via Traversa Pistoiese		
NUM_CIV	8/D	LOCALITA'	Tobbiana
UTOE:	19		
CIRCOSCRIZIONE	Prato Sud		
NUMERO ALUNNI	capienza 25		
DIREZIONE DIDATTICA			
DATI CASTALI			



FONTI	Po-Net e sito internet, rilievo
-------	---------------------------------

INTERVENTO URBANISTICO- EDILIZIO in DATA					
ANNO di COSTRUZIONE		SUPERFICIE COPERTA		VOLUME:	
ALTEZZA:		NUMERO PIANI		TITOLO di GODIMENTO	privato
SUPERFICIE TOTALE COPERTA mq		SUPERFICIE TOTALE APERTA	mq		
QUANTITA' STANDARD TOTALE					

2.DATI PRESTAZIONALI

TIPOLOGIA EDILIZIA	piano terra di palazzina				
PARCHEGGI		SUPERFICIE a PARCHEGGIO			
SICUREZZA		MENSA			
PALESTRA		SUPERFICIE PALESTRA			
AREE APERTE	a verde con giochi		SUPERFICIE AREE APERTE		
ASCENSORE		RAMPE:		SCALE di SICUREZZA ESTERNE	
ALLEGATI:	Fotografie		MEZZI di TRASPORTO		

3.QUALITA'

STATO di CONSERVAZIONE EDIFICIO		FATTORI DI INTERFERENZA AMBIENTALE :	
STATO di MANUTENZIONE AREE APERTE		INQUINAMENTO ATMOSFERICO	
MULTIPRESTAZIONE		INQUINAMENTO ACUSTICO	
RAGGIUNGIBILITA' ATTRAVERSO MOBILITA' ALTERNATIVA		campi magnetici distanza in metri da: AT132KW, AT380KW, SRB autorizzate, SRB previste	>100 ;>100 ;>100 ;>100

NOTE	rilievo fatto il 14 Giugno 2007
------	---------------------------------

Comune di Prato - QC	SERVIZI :PLESSI SCOLASTICI	ID PLESSO SCOLASTICO SC044
nido privato e materna	La Casa Giocosa	

IMMAGINI



Comune di Prato - QC	SERVIZI :PLESSI SCOLASTICI	ID PLESSO SCOLASTICO SC045
materna	Vergaio	

1.DATI IDENTIFICATIVI E QUANTITA'

INDIRIZZO	Via di Vergaio		
NUM_CIV	51	LOCALITA'	Vergaio
UTOE:	19		
CIRCOSCRIZIONE	Prato Ovest		
NUMERO ALUNNI	100 al 2006		
DIREZIONE DIDATTICA	Comunale		
DATI CASTALI	foglio 57 mappale 170		



FONTI	ASEL scheda ed. 50070 - scheda tecnologia plesso 62 - scheda urban n.3082 Po-Net
-------	--

INTERVENTO URBANISTICO- EDILIZIO in DATA	manutenzione straordinaria nel 1998 con adeguamento impianto termico
--	--

ANNO di COSTRUZIONE	1961	SUPERFICIE COPERTA	487 mq	VOLUME:	3350 mc
---------------------	------	--------------------	--------	---------	---------

ALTEZZA:	6,88 m	NUMERO PIANI	2+ inte	TITOLO di GODIMENTO	comune
----------	--------	--------------	---------	---------------------	--------

SUPERFICIE TOTALE COPERTA mq	487	SUPERFICIE TOTALE APERTA mq	1370
------------------------------	-----	-----------------------------	------

QUANTITA' STANDARD TOTALE	1857
---------------------------	------

2.DATI PRESTAZIONALI

TIPOLOGIA EDILIZIA	edilizia scolastica, in laterocemento, copertura piana e a falde
--------------------	--

PARCHEGGI	no, ma area adiacente
-----------	-----------------------

SUPERFICIE a PARCHEGGIO	
-------------------------	--

SICUREZZA	sicurezza valore medio alto
-----------	-----------------------------

MENSA	100 posti
-------	-----------

PALESTRA	no
----------	----

SUPERFICIE PALESTRA	
---------------------	--

AREE APERTE	con giochi
-------------	------------

SUPERFICIE AREE APERTE	1370 mq
------------------------	---------

ASCENSORE	no	RAMPE:	no
-----------	----	--------	----

SCALE di SICUREZZA ESTERNE	no
----------------------------	----

ALLEGATI:	Fotografie e piante dwg
-----------	-------------------------

MEZZI di TRASPORTO	privato-pubblico urbano
--------------------	-------------------------

3.QUALITA'

STATO di CONSERVAZIONE EDIFICIO	non richiede interventi
---------------------------------	-------------------------

FATTORI DI INTERFERENZA AMBIENTALE :

STATO di MANUTENZIONE AREE APERTE	
-----------------------------------	--

INQUINAMENTO ATMOSFERICO	moderato
--------------------------	----------

MULTIPRESTAZIONE	
------------------	--

INQUINAMENTO ACUSTICO	III aree di tipo misto
-----------------------	------------------------

RAGGIUNGIBILITA' ATTRAVERSO MOBILITA' ALTERNATIVA	
mezzo pubblico	

campi magnetici distanza in metri da: AT132KW, AT380KW, SRB autorizzate, SRB previste	>100 ;>100 ;>100 ;>100
---	------------------------

NOTE

rilievo fatto il 12/11/2004
-----------------------------

Comune di Prato - QC

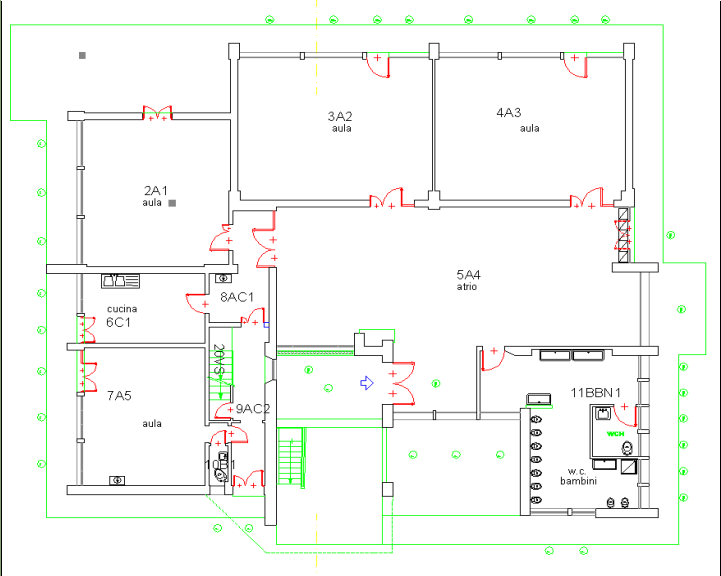
SERVIZI :PLESSI SCOLASTICI

ID PLESSO SCOLASTICO **SC045**

materna

Vergaio

IMMAGINI



Comune di Prato - QC		SERVIZI :PLESSI SCOLASTICI	ID PLESSO SCOLASTICO SC046
elementare		Leonardo da Vinci	

1.DATI IDENTIFICATIVI E QUANTITA'

INDIRIZZO	Piazza della Chiesa		
NUM_CIV	20	LOCALITA'	Vergaio
UTOE:	19		
CIRCOSCRIZIONE	Prato Ovest		
NUMERO ALUNNI	205 al maggio 2005		
DIREZIONE DIDATTICA	IC Ghandi		
DATI CASTALI	foglio 82 mappale 1254		



FONTI	ASEL scheda ed. 50084 - scheda tecnologia plesso 61 - scheda urban n. 3100
-------	--

INTERVENTO URBANISTICO- EDILIZIO in DATA	ampliamento nel 1975 e manutenzione straordinaria nel 2001
--	--

ANNO di COSTRUZIONE	1935	SUPERFICIE COPERTA	745 mq	VOLUME:	3993 mc
ALTEZZA:	8 m	NUMERO PIANI	2	TITOLO di GODIMENTO	comune

SUPERFICIE TOTALE COPERTA mq	745	SUPERFICIE TOTALE APERTA mq	1057
------------------------------	-----	-----------------------------	------

QUANTITA' STANDARD TOTALE	1802
---------------------------	------

2.DATI PRESTAZIONALI

TIPOLOGIA EDILIZIA	edilizia scolastica, in laterocemento, copertura piana		
PARCHEGGI	no, ma area adiacente	SUPERFICIE a PARCHEGGIO	
SICUREZZA	sicurezza valore medio	MENSA	128 posti
PALESTRA	si	SUPERFICIE PALESTRA	152 mq
AREE APERTE	a verde	SUPERFICIE AREE APERTE	1057 mq
ASCENSORE	no	RAMPE:	no
SCALE di SICUREZZA ESTERNE	no		
ALLEGATI:	Fotografie e piante dwg	MEZZI di TRASPORTO	privato-pubblico urbano

3.QUALITA'

STATO di CONSERVAZIONE EDIFICIO	richiede interventi di manutenz.parziale
STATO di MANUTENZIONE AREE APERTE	
MULTIPRESTAZIONE	
RAGGIUNGIBILITA' ATTRAVERSO MOBILITA' ALTERNATIVA	mezzo pubblico

FATTORI DI INTERFERENZA AMBIENTALE :

INQUINANAMENTO ATMOSFERICO	moderato
INQUINANAMENTO ACUSTICO	III aree di tipo misto
campi magnetici distanza in metri da: AT132KW, AT380KW, SRB autorizzate, SRB previste	>100 ;>100 ;>100 ;>100

NOTE

rilievo fatto il 16/12/2004
-----------------------------

Comune di Prato - QC

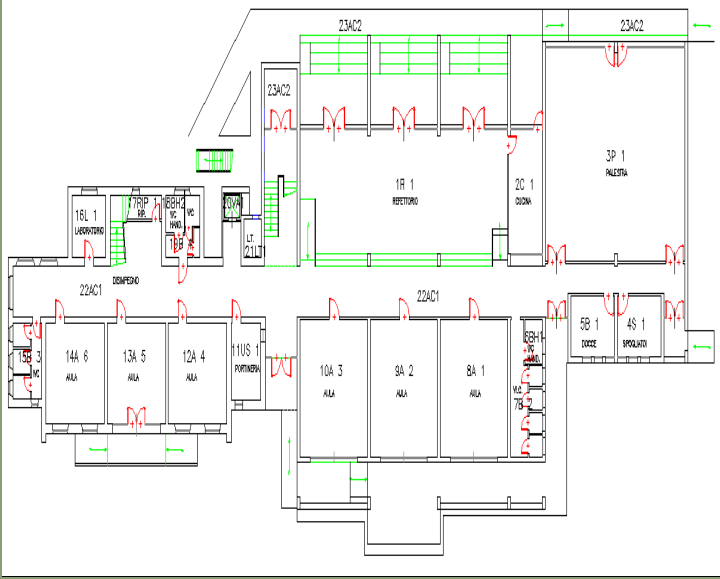
SERVIZI :PLESSI SCOLASTICI

ID PLESSO SCOLASTICO **SC046**

elementare

Leonardo da Vinci

IMMAGINI



Comune di Prato - QC

SERVIZI :PLESSI SCOLASTICI

ID PLESSO SCOLASTICO SC047

di progetto, ci sono edifici di edilizia privata

1.DATI IDENTIFICATIVI E QUANTITA'

INDIRIZZO

NUM\_CIV

LOCALITA'

Vergaio

UTOE:

19

CIRCOSCRIZIONE

Prato Ovest

NUMERO ALUNNI

DIREZIONE DIDATTICA

DATI CASTALI

FONTI

rilievo

INTERVENTO URBANISTICO- EDILIZIO in DATA

ANNO di COSTRUZIONE

SUPERFICIE COPERTA

VOLUME:

ALTEZZA:

NUMERO PIANI

TITOLO di GODIMENTO

SUPERFICIE TOTALE COPERTA mq

SUPERFICIE TOTALE APERTA mq

QUANTITA' STANDARD TOTALE

2.DATI PRESTAZIONALI

TIPOLOGIA EDILIZIA

PARCHEGGI

SUPERFICIE a PARCHEGGIO

SICUREZZA

MENSA

PALESTRA

SUPERFICIE PALESTRA

AREE APERTE

SUPERFICIE AREE APERTE

ASCENSORE

RAMPE:

SCALE di SICUREZZA ESTERNE

ALLEGATI:

Fotografie

MEZZI di TRASPORTO

3.QUALITA'

STATO di CONSERVAZIONE EDIFICIO

FATTORI DI INTERFERENZA AMBIENTALE :

STATO di MANUTENZIONE AREE APERTE

INQUINAMENTO ATMOSFERICO

moderato

MULTIPRESTAZIONE

INQUINAMENTO ACUSTICO

||| aree di tipo misto

RAGGIUNGIBILITA' ATTRAVERSO MOBILITA' ALTERNATIVA

campi magnetici distanza in metri da:  
AT132KW, AT380KW, SRB autorizzate,  
SRB previste

>100 ;>100 ;>100 ;>100

NOTE

rilievo fatto il 14 Giugno 2007

Comune di Prato - QC	SERVIZI :PLESSI SCOLASTICI	ID PLESSO SCOLASTICO <b>SC047</b>
	di progetto, ci sono edifici di edilizia privata	

IMMAGINI



Comune di Prato - QC	SERVIZI :PLESSI SCOLASTICI	ID PLESSO SCOLASTICO SC048
media	S.Benelli - D.Zipoli	

1.DATI IDENTIFICATIVI E QUANTITA'

INDIRIZZO	Via Renato Mannocci		
NUM_CIV	23	LOCALITA'	Galciiana
UTOE:	10		
CIRCOSCRIZIONE	Prato Ovest		
NUMERO ALUNNI	239 al maggio 2005		
DIREZIONE DIDATTICA	IC Ghandi		
DATI CASTALI	foglio 42 mappali 874-876-877-878		



FONTI	scheda tecnologia plesso 31 - scheda urban n. 3124
-------	--

INTERVENTO URBANISTICO- EDILIZIO in DATA	manutenzione straordinaria nel 2002 con adeguamento impianto elettrico nel 2005
--	---

ANNO di COSTRUZIONE	1975	SUPERFICIE COPERTA	1260 mq	VOLUME:	
ALTEZZA:	8 m	NUMERO PIANI	2 + int	TITOLO di GODIMENTO	comune

SUPERFICIE TOTALE COPERTA mq	1260	SUPERFICIE TOTALE APERTA mq	2500
------------------------------	------	-----------------------------	------

QUANTITA' STANDARD TOTALE	3760
---------------------------	------

2.DATI PRESTAZIONALI

TIPOLOGIA EDILIZIA	edilizia scolastica, in laterocemento e pannelli prefabbricati, copertura piana		
PARCHEGGI	no, ma area adiacente	SUPERFICIE a PARCHEGGIO	
SICUREZZA	sicurezza valore medio alto	MENSA	si
PALESTRA	si	SUPERFICIE PALESTRA	305 mq
AREE APERTE	a verde	SUPERFICIE AREE APERTE	
ASCENSORE	1	RAMPE:	no
SCALE di SICUREZZA ESTERNE	1	MEZZI di TRASPORTO	
ALLEGATI:			

3.QUALITA'

STATO di CONSERVAZIONE EDIFICIO		FATTORI DI INTERFERENZA AMBIENTALE :	
STATO di MANUTENZIONE AREE APERTE		INQUINAMENTO ATMOSFERICO	moderatamente bassa
MULTIPRESTAZIONE		INQUINAMENTO ACUSTICO	III aree di tipo misto
RAGGIUNGIBILITA' ATTRAVERSO MOBILITA' ALTERNATIVA		campi magnetici distanza in metri da: AT132KW, AT380KW, SRB autorizzate, SRB previste	>100 ;>100 ;>100 ;>100

NOTE

in pianta non c'è area aperta:ipotizzata!
---

Comune di Prato - QC

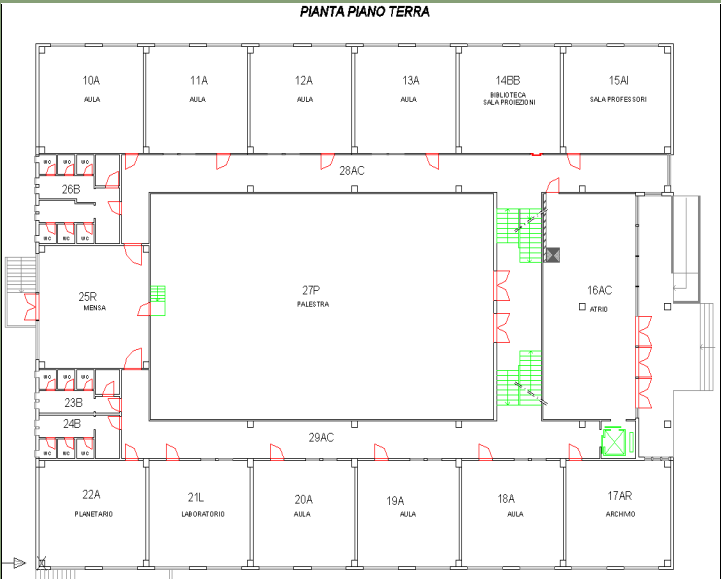
SERVIZI :PLESSI SCOLASTICI

ID PLESSO SCOLASTICO SC048

media

S.Benelli - D.Zipoli

IMMAGINI



Comune di Prato - QC

SERVIZI :PLESSI SCOLASTICI

ID PLESSO SCOLASTICO SC049

materna e elementare

Ghandi

1.DATI IDENTIFICATIVI E QUANTITA'

INDIRIZZO

Via Renato Mannocci

NUM\_CIV

25

LOCALITA'

Galciiana

UTOE:

10

CIRCOSCRIZIONE

Prato Ovest

NUMERO ALUNNI

127 (materna) 231 (elem) al maggio 2005

DIREZIONE DIDATTICA

IC Ghandi

DATI CASTALI

foglio 42 mappali 952-954-956-958-962



FONTI

ASEL scheda ed. 50039 - scheda tecnologia plesso 30 - scheda urban n. 3017

INTERVENTO URBANISTICO- EDILIZIO in DATA

manutenzione straordinaria nel 2002 e adeguamento normativa acustica nel 2005

ANNO di COSTRUZIONE

1997

SUPERFICIE COPERTA

3215 mq

VOLUME:

10117 mc

ALTEZZA:

4,4 m

NUMERO PIANI

1 + int

TITOLO di GODIMENTO

comune

SUPERFICIE TOTALE COPERTA mq

3215

SUPERFICIE TOTALE APERTA mq

12102

QUANTITA' STANDARD TOTALE

15317

2.DATI PRESTAZIONALI

TIPOLOGIA EDILIZIA

edilizia scolastica, in laterocemento, copertura a falde

PARCHEGGI

no, ma area adiacente

SUPERFICIE a PARCHEGGIO

SICUREZZA

sicurezza valore alto

MENSA

335 posti

PALESTRA

no,svolgono attività in palestra comunale di altra scuola

SUPERFICIE PALESTRA

AREE APERTE

a verde e con giochi

SUPERFICIE AREE APERTE

12102 mq

ASCENSORE

1

RAMPE:

si

SCALE di SICUREZZA ESTERNE

no

ALLEGATI:

Fotografie e piante dwg

MEZZI di TRASPORTO

privato-pubblico urbano-pubblico interurbano

3.QUALITA'

STATO di CONSERVAZIONE EDIFICIO

non richiede interventi

STATO di MANUTENZIONE AREE APERTE

MULTIPRESTAZIONE

si, palestra Galciiana- Zipoli

RAGGIUNGIBILITA' ATTRAVERSO MOBILITA' ALTERNATIVA

mezzo pubblico

FATTORI DI INTERFERENZA AMBIENTALE :

INQUINAMENTO ATMOSFERICO

moderatamente bassa

INQUINAMENTO ACUSTICO

III aree di tipo misto

campi magnetici distanza in metri da:  
AT132KW, AT380KW, SRB autorizzate,  
SRB previste

>100 ;>100 ;>100 ;>100

NOTE

rilievo fatto il 18/05/2004

Comune di Prato - QC

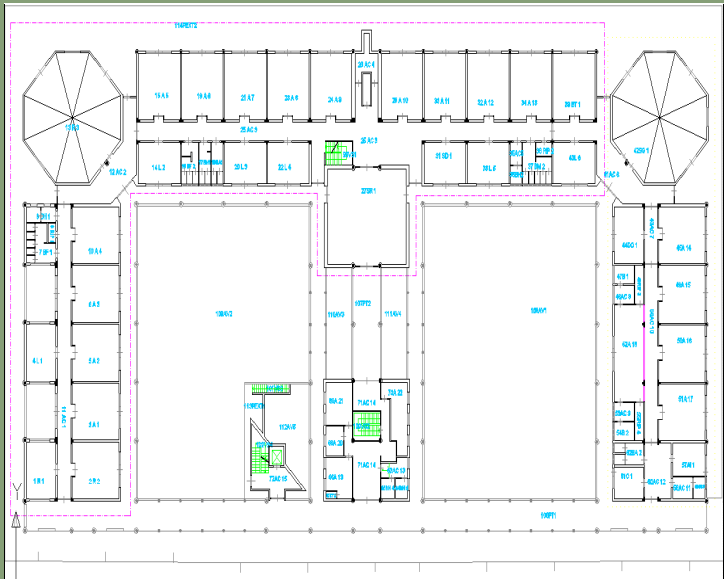
SERVIZI :PLESSI SCOLASTICI

ID PLESSO SCOLASTICO SC049

materna e elementare

Ghandi

IMMAGINI



Comune di Prato - QC	SERVIZI :PLESSI SCOLASTICI	ID PLESSO SCOLASTICO SC050
	scuola in disuso	

1.DATI IDENTIFICATIVI E QUANTITA'

INDIRIZZO	Via Pitro Thouar		
NUM_CIV		LOCALITA'	Galciiana
UTOE:	10		
CIRCOSCRIZIONE	Prato Ovest		
NUMERO ALUNNI			
DIREZIONE DIDATTICA			
DATI CASTALI			



FONTI	rilievo				
INTERVENTO URBANISTICO- EDILIZIO in DATA					
ANNO di COSTRUZIONE		SUPERFICIE COPERTA		VOLUME:	
ALTEZZA:		NUMERO PIANI		TITOLO di GODIMENTO	
SUPERFICIE TOTALE COPERTA mq		SUPERFICIE TOTALE APERTA	mq		
QUANTITA' STANDARD TOTALE					

2.DATI PRESTAZIONALI

TIPOLOGIA EDILIZIA	piano terra di palazzina				
PARCHEGGI		SUPERFICIE a PARCHEGGIO			
SICUREZZA		MENSA			
PALESTRA		SUPERFICIE PALESTRA			
AREE APERTE		SUPERFICIE AREE APERTE			
ASCENSORE		RAMPE:		SCALE di SICUREZZA ESTERNE	
ALLEGATI:	Fotografie	MEZZI di TRASPORTO			

3.QUALITA'

STATO di CONSERVAZIONE EDIFICIO		FATTORI DI INTERFERENZA AMBIENTALE :	
STATO di MANUTENZIONE AREE APERTE		INQUINAMENTO ATMOSFERICO	moderatamente bassa
MULTIPRESTAZIONE		INQUINAMENTO ACUSTICO	III aree di tipo misto
RAGGIUNGIBILITA' ATTRAVERSO MOBILITA' ALTERNATIVA		campi magnetici distanza in metri da: AT132KW, AT380KW, SRB autorizzate, SRB previste	>100 ;>100 ;>100 ;>100

NOTE
rilievo fatto il 14 Giugno 2007

Comune di Prato - QC	SERVIZI :PLESSI SCOLASTICI	ID PLESSO SCOLASTICO SC050
	scuola in disuso	

IMMAGINI





Comune di Prato - QC

SERVIZI :PLESSI SCOLASTICI

ID PLESSO SCOLASTICO SC051

di Circoscrizione Ovest, Anagrafe e polizia munic

1.DATI IDENTIFICATIVI E QUANTITA'

INDIRIZZO

Via Isidoro del Lungo

NUM\_CIV

12

LOCALITA'

Galciiana

UTOE:

10

CIRCOSCRIZIONE

Prato Ovest

NUMERO ALUNNI

DIREZIONE DIDATTICA

DATI CASTALI



FONTI

rilievo

INTERVENTO URBANISTICO- EDILIZIO in DATA

ANNO di COSTRUZIONE

SUPERFICIE COPERTA

VOLUME:

ALTEZZA:

NUMERO PIANI

TITOLO di GODIMENTO

SUPERFICIE TOTALE COPERTA mq

SUPERFICIE TOTALE APERTA mq

QUANTITA' STANDARD TOTALE

2.DATI PRESTAZIONALI

TIPOLOGIA EDILIZIA

PARCHEGGI

SUPERFICIE a PARCHEGGIO

SICUREZZA

MENSA

PALESTRA

SUPERFICIE PALESTRA

AREE APERTE

SUPERFICIE AREE APERTE

ASCENSORE

RAMPE:

SCALE di SICUREZZA ESTERNE

ALLEGATI:

Fotografie

MEZZI di TRASPORTO

3.QUALITA'

STATO di CONSERVAZIONE EDIFICIO

STATO di MANUTENZIONE AREE APERTE

MULTIPRESTAZIONE

RAGGIUNGIBILITA' ATTRAVERSO MOBILITA' ALTERNATIVA

FATTORI DI INTERFERENZA AMBIENTALE :

INQUINAMENTO ATMOSFERICO

INQUINAMENTO ACUSTICO

campi magnetici distanza in metri da:  
AT132KW, AT380KW, SRB autorizzate,  
SRB previste

>100 ;>100 ;>100 ;>100

NOTE

rilievo fatto il 14 Giugno 2007

Comune di Prato - QC	SERVIZI :PLESSI SCOLASTICI	ID PLESSO SCOLASTICO SC051
	di Circoscrizione Ovest, Anagrafe e polizia munic	

IMMAGINI

Comune di Prato - QC	SERVIZI :PLESSI SCOLASTICI	ID PLESSO SCOLASTICO SC052
materna	Sacro Cuore	

1.DATI IDENTIFICATIVI E QUANTITA'

INDIRIZZO	Via Giovanni Pieraccioni		
NUM_CIV	50	LOCALITA'	Galciiana
UTOE:	10		
CIRCOSCRIZIONE	Prato Ovest		
NUMERO ALUNNI	42 al 2006		
DIREZIONE DIDATTICA	ufficio scolastico diocesano		
DATI CASTALI			



FONTI	Elenco comune, rilievo
-------	------------------------

INTERVENTO URBANISTICO- EDILIZIO in DATA					
ANNO di COSTRUZIONE		SUPERFICIE COPERTA		VOLUME:	
ALTEZZA:		NUMERO PIANI		TITOLO di GODIMENTO	ufficio scolastico diocesano
SUPERFICIE TOTALE COPERTA mq		SUPERFICIE TOTALE APERTA	mq		
QUANTITA' STANDARD TOTALE					

2.DATI PRESTAZIONALI

TIPOLOGIA EDILIZIA					
PARCHEGGI		SUPERFICIE a PARCHEGGIO			
SICUREZZA		MENSA			
PALESTRA		SUPERFICIE PALESTRA			
AREE APERTE		SUPERFICIE AREE APERTE			
ASCENSORE		RAMPE:		SCALE di SICUREZZA ESTERNE	
ALLEGATI:	Fotografie	MEZZI di TRASPORTO			

3.QUALITA'

STATO di CONSERVAZIONE EDIFICIO		FATTORI di INTERFERENZA AMBIENTALE :	
STATO di MANUTENZIONE AREE APERTE		INQUINAMENTO ATMOSFERICO	moderatamente bassa
MULTIPRESTAZIONE		INQUINAMENTO ACUSTICO	III aree di tipo misto
RAGGIUNGIBILITA' ATTRAVERSO MOBILITA' ALTERNATIVA		campi magnetici distanza in metri da: AT132KW, AT380KW, SRB autorizzate, SRB previste	>100 ;>100 ;>100 ;>100

NOTE	rilievo fatto il 14 Giugno 2007, in parte abbandonato in parte circolo della misericordia
------	---



Comune di Prato - QC	SERVIZI :PLESSI SCOLASTICI	ID PLESSO SCOLASTICO <b>SC052</b>
materna	Sacro Cuore	

IMMAGINI



Comune di Prato - QC	SERVIZI :PLESSI SCOLASTICI	ID PLESSO SCOLASTICO SC053
nido e materna	Galciana	

1.DATI IDENTIFICATIVI E QUANTITA'

INDIRIZZO	Via Baccio Valori		
NUM_CIV	1	LOCALITA'	Galciana
UTOE:	10		
CIRCOSCRIZIONE	Prato Ovest		
NUMERO ALUNNI	100 (materna) al 2006		
DIREZIONE DIDATTICA	Comunale		
DATI CASTALI	foglio 43 mappali 1229		



FONTI	ASEL scheda ed. 50036 - scheda tecnologia plesso 60 - scheda urban n. 3054 Po-Net
-------	---

INTERVENTO URBANISTICO- EDILIZIO in DATA	manutenzione straordinaria nel 1999
--	-------------------------------------

ANNO di COSTRUZIONE	1973	SUPERFICIE COPERTA	660 mq	VOLUME:	2528 mc
ALTEZZA:	3,83 m	NUMERO PIANI	1	TITOLO di GODIMENTO	comune

SUPERFICIE TOTALE COPERTA mq	660	SUPERFICIE TOTALE APERTA mq	2297
------------------------------	-----	-----------------------------	------

QUANTITA' STANDARD TOTALE	2957
---------------------------	------

2.DATI PRESTAZIONALI

TIPOLOGIA EDILIZIA	edilizia scolastica, in muratura		
PARCHEGGI	no	SUPERFICIE a PARCHEGGIO	
SICUREZZA	sicurezza valore medio alto	MENSA	100 posti
PALESTRA	no	SUPERFICIE PALESTRA	
AREE APERTE	a verde e con giochi	SUPERFICIE AREE APERTE	2297 mq
ASCENSORE	no	RAMPE:	si
SCALE di SICUREZZA ESTERNE	no		
ALLEGATI:	Fotografie e piante dwg	MEZZI di TRASPORTO	privato-pubblico interurbano

3.QUALITA'

STATO di CONSERVAZIONE EDIFICIO	non richiede interventi
STATO di MANUTENZIONE AREE APERTE	
MULTIPRESTAZIONE	
RAGGIUNGIBILITA' ATTRAVERSO MOBILITA' ALTERNATIVA	mezzo pubblico

FATTORI DI INTERFERENZA AMBIENTALE :

INQUINAMENTO ATMOSFERICO	moderatamente bassa
INQUINAMENTO ACUSTICO	III aree di tipo misto
campi magnetici distanza in metri da: AT132KW, AT380KW, SRB autorizzate, SRB previste	>100 ;>100 ;>100 ;>100

NOTE

rilievo fatto il 28/09/2004
-----------------------------

Comune di Prato - QC

**SERVIZI :PLESSI SCOLASTICI**

## ID PLESSO SCOLASTICO

SC053

nido e materna

**Galciana**

## IMMAGINI





Comune di Prato - QC

SERVIZI :PLESSI SCOLASTICI

ID PLESSO SCOLASTICO SC054

nido

Borgonuovo

1.DATI IDENTIFICATIVI E QUANTITA'

INDIRIZZO

Via Giovanni Paisiello

NUM\_CIV

39

LOCALITA'

Borgonuovo

UTOE:

11

CIRCOSCRIZIONE

Prato Ovest

NUMERO ALUNNI

57 al 2006

DIREZIONE DIDATTICA

Comunale

DATI CASTALI

foglio 44 mappale 2302



FONTI

Elenco comune - Po-Net scheda urban n. 3053

INTERVENTO URBANISTICO- EDILIZIO in DATA

adeguamento certificati vari richiesti da normativa nel 2004

ANNO di COSTRUZIONE

1981

SUPERFICIE COPERTA

615 mq

VOLUME:

ALTEZZA:

3,5 m

NUMERO PIANI

1

TITOLO di GODIMENTO

comune

SUPERFICIE TOTALE COPERTA mq

615

SUPERFICIE TOTALE APERTA mq

4180

QUANTITA' STANDARD TOTALE

4795

2.DATI PRESTAZIONALI

TIPOLOGIA EDILIZIA

edilizia scolastica, in laterocemento, copertura piana e a falde

PARCHEGGI

no

SUPERFICIE a PARCHEGGIO

SICUREZZA

MENSA

si

PALESTRA

no

SUPERFICIE PALESTRA

AREE APERTE

a verde e con giochi

SUPERFICIE AREE APERTE

4180 mq

ASCENSORE

no

RAMPE:

no

SCALE di SICUREZZA ESTERNE

no

ALLEGATI:

Fotografie e piante dwg

MEZZI di TRASPORTO

3.QUALITA'

STATO di CONSERVAZIONE EDIFICIO

non richiede interventi

STATO di MANUTENZIONE AREE APERTE

MULTIPRESTAZIONE

RAGGIUNGIBILITA' ATTRAVERSO MOBILITA' ALTERNATIVA

FATTORI DI INTERFERENZA AMBIENTALE :

INQUINAMENTO ATMOSFERICO

moderatamente bassa/discretamen

INQUINAMENTO ACUSTICO

IV aree di intensa attività umana

campi magnetici distanza in metri da:  
AT132KW, AT380KW, SRB autorizzate,  
SRB previste

>100 ;>100 ;>100 ;>100

NOTE

Comune di Prato - QC

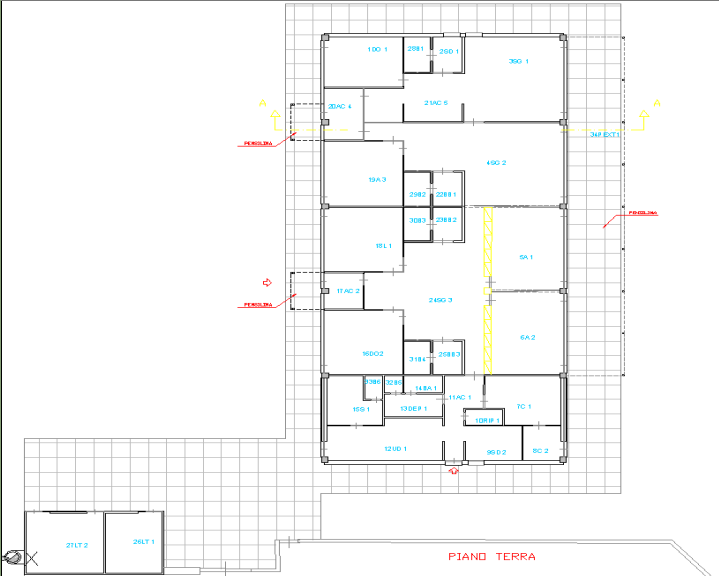
**SERVIZI :PLESSI SCOLASTICI**

## ID PLESSO SCOLASTICO

SC054

nido

Borgonuovo

**IMMAGIN**

Comune di Prato - QC	SERVIZI :PLESSI SCOLASTICI	ID PLESSO SCOLASTICO SC055
nido privato	Piccolo Mondo	

1.DATI IDENTIFICATIVI E QUANTITA'

INDIRIZZO	Via Goito		
NUM_CIV	11	LOCALITA'	Borgonuovo
UTOE:	11		
CIRCOSCRIZIONE	Prato Ovest		
NUMERO ALUNNI	capienza 40		
DIREZIONE DIDATTICA			
DATI CASTALI			



FONTI	Po-Net, rilievo		
INTERVENTO URBANISTICO- EDILIZIO in DATA			
ANNO di COSTRUZIONE		SUPERFICIE COPERTA	
		VOLUME:	
ALTEZZA:		NUMERO PIANI	
		TITOLO di GODIMENTO	privato
SUPERFICIE TOTALE COPERTA mq		SUPERFICIE TOTALE APERTA	mq
QUANTITA' STANDARD TOTALE			

2.DATI PRESTAZIONALI

TIPOLOGIA EDILIZIA	piano terra di palazzina		
PARCHEGGI		SUPERFICIE a PARCHEGGIO	
SICUREZZA		MENSA	
PALESTRA		SUPERFICIE PALESTRA	
AREE APERTE	a ghiaia con giochi	SUPERFICIE AREE APERTE	
ASCENSORE		RAMPE:	
SCALE di SICUREZZA ESTERNE			
ALLEGATI:	Fotografie	MEZZI di TRASPORTO	

3.QUALITA'

STATO di CONSERVAZIONE EDIFICIO		FATTORI di INTERFERENZA AMBIENTALE :	
STATO di MANUTENZIONE AREE APERTE		INQUINAMENTO ATMOSFERICO	
MULTIPRESTAZIONE		INQUINAMENTO ACUSTICO	
RAGGIUNGIBILITA' ATTRAVERSO MOBILITA' ALTERNATIVA		campi magnetici distanza in metri da: AT132KW, AT380KW, SRB autorizzate, SRB previste	>100 ;>100 ;>100 ;>100

NOTE

rilievo fatto il 14 Giugno 2007

Comune di Prato - QC	SERVIZI :PLESSI SCOLASTICI	ID PLESSO SCOLASTICO SC055
nido privato	Piccolo Mondo	

IMMAGINI



Comune di Prato - QC	SERVIZI :PLESSI SCOLASTICI	ID PLESSO SCOLASTICO SC056
nido privato	Nuova Vita	

1.DATI IDENTIFICATIVI E QUANTITA'

INDIRIZZO	Via Muzio Clementi		
NUM_CIV	47	LOCALITA'	Borgonuovo
UTOE:	11		
CIRCOSCRIZIONE	Prato Ovest		
NUMERO ALUNNI	capienza 20		
DIREZIONE DIDATTICA			
DATI CASTALI			



FONTI	Elenco comune - Po-Net, rilievo
-------	---------------------------------

INTERVENTO URBANISTICO- EDILIZIO in DATA					
ANNO di COSTRUZIONE		SUPERFICIE COPERTA		VOLUME:	
ALTEZZA:		NUMERO PIANI	2	TITOLO di GODIMENTO	privato
SUPERFICIE TOTALE COPERTA mq		SUPERFICIE TOTALE APERTA	mq		
QUANTITA' STANDARD TOTALE					

2.DATI PRESTAZIONALI

TIPOLOGIA EDILIZIA	edificio isolato in laterocemento, copertura a falde				
PARCHEGGI		SUPERFICIE a PARCHEGGIO			
SICUREZZA		MENSA			
PALESTRA		SUPERFICIE PALESTRA			
AREE APERTE	a verde e con giochi		SUPERFICIE AREE APERTE		
ASCENSORE		RAMPE:		SCALE di SICUREZZA ESTERNE	
ALLEGATI:	Fotografie		MEZZI di TRASPORTO		

3.QUALITA'

STATO di CONSERVAZIONE EDIFICIO		FATTORI DI INTERFERENZA AMBIENTALE :	
STATO di MANUTENZIONE AREE APERTE		INQUINAMENTO ATMOSFERICO	moderatamente alto
MULTIPRESTAZIONE		INQUINAMENTO ACUSTICO	III aree di tipo misto
RAGGIUNGIBILITA' ATTRAVERSO MOBILITA' ALTERNATIVA		campi magnetici distanza in metri da: AT132KW, AT380KW, SRB autorizzate, SRB previste	>100 ;>100 ;>100 ;>100

NOTE	rilievo fatto il 14 Giugno 2007
------	---------------------------------

Comune di Prato - QC	SERVIZI :PLESSI SCOLASTICI	ID PLESSO SCOLASTICO SC056
nido privato	Nuova Vita	

IMMAGINI





Comune di Prato - QC	SERVIZI :PLESSI SCOLASTICI	ID PLESSO SCOLASTICO SC057
elementare	Borgonuovo	

1.DATI IDENTIFICATIVI E QUANTITA'

INDIRIZZO	Via Muzio Clementi		
NUM_CIV	13	LOCALITA'	San Paolo
UTOE:	11		
CIRCOSCRIZIONE	Prato Ovest		
NUMERO ALUNNI	355 al maggio 2005		
DIREZIONE DIDATTICA	IC Mascagni		
DATI CASTALI	foglio 43 mappale 862		



FONTI	ASEL scheda ed. 50064 - scheda tecnologia plesso 16 - scheda urban n. 3087
-------	--

INTERVENTO URBANISTICO- EDILIZIO in DATA	manutenzione straordinaria nel 2000 e adeguamento impianti nel 2002
--	---

ANNO di COSTRUZIONE	1975	SUPERFICIE COPERTA	1503 mq	VOLUME:	15847 mc
---------------------	------	--------------------	---------	---------	----------

ALTEZZA:	10,55 m	NUMERO PIANI	3	TITOLO di GODIMENTO	comune
----------	---------	--------------	---	---------------------	--------

SUPERFICIE TOTALE COPERTA mq	1503	SUPERFICIE TOTALE APERTA mq	3354
------------------------------	------	-----------------------------	------

QUANTITA' STANDARD TOTALE	4857
---------------------------	------

2.DATI PRESTAZIONALI

TIPOLOGIA EDILIZIA	edilizia scolastica, in laterocemento, copertura piana
--------------------	--

PARCHEGGI	si ( 30 posti auto)	SUPERFICIE a PARCHEGGIO	
-----------	---------------------	-------------------------	--

SICUREZZA	sicurezza valore medio alto	MENSA	235 posti
-----------	-----------------------------	-------	-----------

PALESTRA	si	SUPERFICIE PALESTRA	296 mq
----------	----	---------------------	--------

AREE APERTE	a verde	SUPERFICIE AREE APERTE	3354 mq
-------------	---------	------------------------	---------

ASCENSORE	1	RAMPE:	no	SCALE di SICUREZZA ESTERNE	1
-----------	---	--------	----	----------------------------	---

ALLEGATI:	Fotografie e piante dwg	MEZZI di TRASPORTO	privato-pubblico urbano
-----------	-------------------------	--------------------	-------------------------

3.QUALITA'

STATO di CONSERVAZIONE EDIFICIO	non richiede interventi
---------------------------------	-------------------------

STATO di MANUTENZIONE AREE APERTE	
-----------------------------------	--

MULTIPRESTAZIONE	si palestra ad uso extrascolastico
------------------	------------------------------------

RAGGIUNGIBILITA' ATTRAVERSO MOBILITA' ALTERNATIVA	mezzo pubblico
---	----------------

FATTORI DI INTERFERENZA AMBIENTALE :

INQUINAMENTO ATMOSFERICO	moderatamente alto
--------------------------	--------------------

INQUINAMENTO ACUSTICO	III aree di tipo misto
-----------------------	------------------------

campi magnetici distanza in metri da: AT132KW, AT380KW, SRB autorizzate, SRB previste	>100 ;>100 ;>100 ;>100
---	------------------------

NOTE

--

Comune di Prato - QC

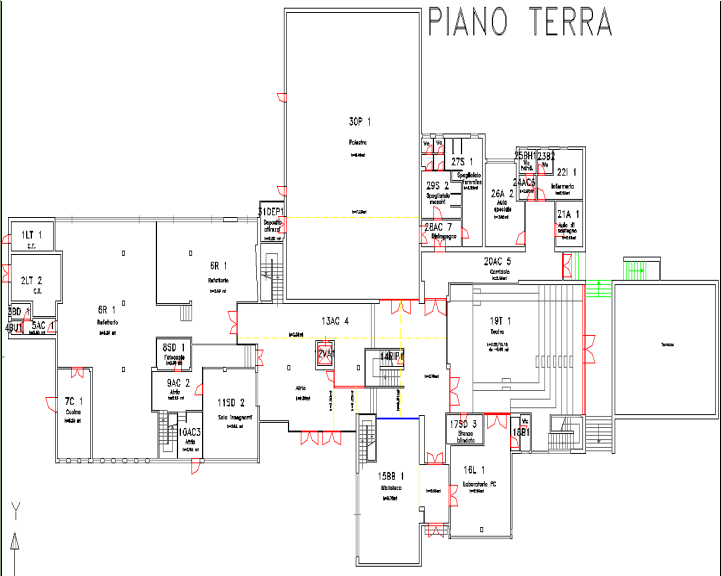
SERVIZI :PLESSI SCOLASTICI

ID PLESSO SCOLASTICO SC057

elementare

Borgonuovo

IMMAGINI



Comune di Prato - QC		SERVIZI :PLESSI SCOLASTICI	ID PLESSO SCOLASTICO SC058
nido privato		Bambi	

1.DATI IDENTIFICATIVI E QUANTITA'

INDIRIZZO	Via Isarco		
NUM_CIV	3/5	LOCALITA'	Chiesanuova
UTOE:	5		
CIRCOSCRIZIONE	Prato Nord		
NUMERO ALUNNI	20 al 2006		
DIREZIONE DIDATTICA			
DATI CASTALI			



FONTI	Elenco comune - Po-Net, rilievo
-------	---------------------------------

INTERVENTO URBANISTICO- EDILIZIO in DATA					
ANNO di COSTRUZIONE		SUPERFICIE COPERTA		VOLUME:	
ALTEZZA:		NUMERO PIANI		TITOLO di GODIMENTO	privato
SUPERFICIE TOTALE COPERTA mq		SUPERFICIE TOTALE APERTA	mq		
QUANTITA' STANDARD TOTALE					

2.DATI PRESTAZIONALI

TIPOLOGIA EDILIZIA	piano terra di edificio in linea				
PARCHEGGI		SUPERFICIE a PARCHEGGIO			
SICUREZZA		MENSA			
PALESTRA		SUPERFICIE PALESTRA			
AREE APERTE	piastrellata con giochi		SUPERFICIE AREE APERTE		
ASCENSORE		RAMPE:		SCALE di SICUREZZA ESTERNE	
ALLEGATI:	Fotografie		MEZZI di TRASPORTO		

3.QUALITA'

STATO di CONSERVAZIONE EDIFICIO		FATTORI DI INTERFERENZA AMBIENTALE :	
STATO di MANUTENZIONE AREE APERTE		INQUINAMENTO ATMOSFERICO	
MULTIPRESTAZIONE		INQUINAMENTO ACUSTICO	
RAGGIUNGIBILITA' ATTRAVERSO MOBILITA' ALTERNATIVA		campi magnetici distanza in metri da: AT132KW, AT380KW, SRB autorizzate, SRB previste	>100 ;>100 ;>100 ;>100

NOTE	rilievo fatto il 14 Giugno 2007
------	---------------------------------

Comune di Prato - QC	SERVIZI :PLESSI SCOLASTICI	ID PLESSO SCOLASTICO SC058
nido privato	Bambi	

IMMAGINI



Comune di Prato - QC		SERVIZI :PLESSI SCOLASTICI	ID PLESSO SCOLASTICO SC059
nido privato		L'Abbicci	

1.DATI IDENTIFICATIVI E QUANTITA'

INDIRIZZO	Via Ticino		
NUM_CIV	1/3	LOCALITA'	Chiesanuova
UTOE:	5		
CIRCOSCRIZIONE	Prato Nord		
NUMERO ALUNNI	50 al 2006		
DIREZIONE DIDATTICA			
DATI CASTALI			



FONTI	Elenco comune, rilievo		
INTERVENTO URBANISTICO- EDILIZIO in DATA			
ANNO di COSTRUZIONE		SUPERFICIE COPERTA	
		VOLUME:	
ALTEZZA:		NUMERO PIANI	
		TITOLO di GODIMENTO	privato
SUPERFICIE TOTALE COPERTA mq		SUPERFICIE TOTALE APERTA	mq
QUANTITA' STANDARD TOTALE			

2.DATI PRESTAZIONALI

TIPOLOGIA EDILIZIA	piano terra di edificio in linea		
PARCHEGGI		SUPERFICIE a PARCHEGGIO	
SICUREZZA		MENSA	
PALESTRA		SUPERFICIE PALESTRA	
AREE APERTE	piastrellata con giochi	SUPERFICIE AREE APERTE	
ASCENSORE		RAMPE:	
SCALE di SICUREZZA ESTERNE			
ALLEGATI:	Fotografie	MEZZI di TRASPORTO	

3.QUALITA'

STATO di CONSERVAZIONE EDIFICIO		FATTORI DI INTERFERENZA AMBIENTALE :	
STATO di MANUTENZIONE AREE APERTE		INQUINAMENTO ATMOSFERICO	
MULTIPRESTAZIONE		INQUINAMENTO ACUSTICO	
RAGGIUNGIBILITA' ATTRAVERSO MOBILITA' ALTERNATIVA		campi magnetici distanza in metri da: AT132KW, AT380KW, SRB autorizzate, SRB previste	>100 ;>100 ;>100 ;>100

NOTE
rilievo fatto il 14 Giugno 2007



Comune di Prato - QC	SERVIZI :PLESSI SCOLASTICI	ID PLESSO SCOLASTICO SC059
nido privato	L'Abbicci	

IMMAGINI





Comune di Prato - QC	SERVIZI :PLESSI SCOLASTICI	ID PLESSO SCOLASTICO SC060
materna e elementare	Chiesanuova ( materna) Ciliani ( elementare)	

1.DATI IDENTIFICATIVI E QUANTITA'

INDIRIZZO	Via Taro		
NUM_CIV	56	LOCALITA'	Ciliani
UTOE:	5		
CIRCOSCRIZIONE	Prato Nord		
NUMERO ALUNNI	530 ( elem) al maggio 2005		
DIREZIONE DIDATTICA	IC Lippi		
DATI CASTALI	non presente		



FONTI	ASEL scheda ed. 50045 - scheda tecnologia plesso 58 - scheda urban n. 3092
-------	--

INTERVENTO URBANISTICO- EDILIZIO in DATA	manutenzione straordinaria nel 2003				
ANNO di COSTRUZIONE	1972	SUPERFICIE COPERTA	1897 mq	VOLUME:	11400 mc
ALTEZZA:	8,00 m	NUMERO PIANI	2	TITOLO di GODIMENTO	comune
SUPERFICIE TOTALE COPERTA mq	2482	SUPERFICIE TOTALE APERTA	mq	5842	
QUANTITA' STANDARD TOTALE		8324			

2.DATI PRESTAZIONALI

TIPOLOGIA EDILIZIA	edilizia scolastica, in laterocemento, copertura piana				
PARCHEGGI	no, ma area adiacente		SUPERFICIE a PARCHEGGIO		
SICUREZZA	sicurezza valore medio basso		MENSA	260 posti	
PALESTRA	si		SUPERFICIE PALESTRA	391 mq + 76 mq spogliatoi	
AREE APERTE	a verde e con giochi		SUPERFICIE AREE APERTE	5842 mq	
ASCENSORE	no	RAMPE:	no	SCALE di SICUREZZA ESTERNE	no
ALLEGATI:	Fotografie e piante dwg		MEZZI di TRASPORTO	privato-pubblico urbano-pubblico interurbano	

3.QUALITA'

STATO di CONSERVAZIONE EDIFICIO	richiede interventi di manutenzione par
STATO di MANUTENZIONE AREE APERTE	
MULTIPRESTAZIONE	
RAGGIUNGIBILITA' ATTRAVERSO MOBILITA' ALTERNATIVA	mezzo pubblico

FATTORI DI INTERFERENZA AMBIENTALE :	
INQUINAMENTO ATMOSFERICO	moderatamente alto
INQUINAMENTO ACUSTICO	III aree di tipo misto
campi magnetici distanza in metri da: AT132KW, AT380KW, SRB autorizzate, SRB previste	>100 ;>100 ;>100 ;>100

NOTE	rilievo fatto il 24/05/2004
------	-----------------------------

Comune di Prato - QC

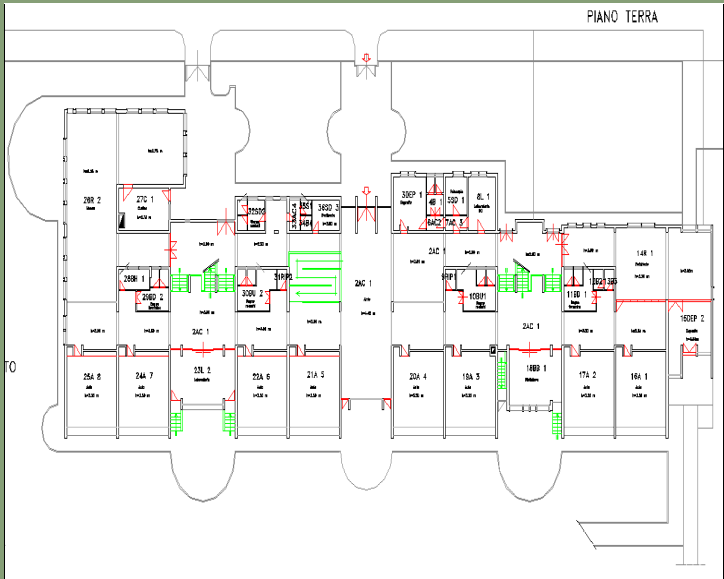
SERVIZI :PLESSI SCOLASTICI

ID PLESSO SCOLASTICO SC060

materna e elementare

Chiesanuova (materna) Ciliani (elementare)

IMMAGINI



Comune di Prato - QC	SERVIZI :PLESSI SCOLASTICI	ID PLESSO SCOLASTICO SC061
nido e materna	Corridoni	

1.DATI IDENTIFICATIVI E QUANTITA'

INDIRIZZO	Via Filippo Corridoni		
NUM_CIV	15	LOCALITA'	Ciliani
UTOE:	5		
CIRCOSCRIZIONE	Prato Nord		
NUMERO ALUNNI	75 (materna) al 2006		
DIREZIONE DIDATTICA	Comunale		
DATI CASTALI	foglio 23 mappale 3246		



FONTI	ASEL scheda ed. 50021 - scheda tecnologia plesso 18 - scheda urban n. 3063
-------	--

INTERVENTO URBANISTICO- EDILIZIO in DATA				
ANNO di COSTRUZIONE	1987	SUPERFICIE COPERTA	810 mq	
		VOLUME:	3207 mc	
ALTEZZA:	3,96 m	NUMERO PIANI	1	
		TITOLO di GODIMENTO	comune	
SUPERFICIE TOTALE COPERTA mq		810	SUPERFICIE TOTALE APERTA mq	6212
QUANTITA' STANDARD TOTALE		7022		

2.DATI PRESTAZIONALI

TIPOLOGIA EDILIZIA	edilizia scolastica, in laterocemento, copertura piana e a falde		
PARCHEGGI	no, ma area adiacente	SUPERFICIE a PARCHEGGIO	
SICUREZZA	sicurezza valore medio	MENSA	85 posti
PALESTRA	no	SUPERFICIE PALESTRA	
AREE APERTE	a verde e con giochi	SUPERFICIE AREE APERTE	6212 mq
ASCENSORE	no	RAMPE:	si
		SCALE di SICUREZZA ESTERNE	no
ALLEGATI:	Fotografie e piante dwg	MEZZI di TRASPORTO	privato-pubblico urbano

3.QUALITA'

STATO di CONSERVAZIONE EDIFICIO	non richiede interventi	FATTORI DI INTERFERENZA AMBIENTALE :	
STATO di MANUTENZIONE AREE APERTE		INQUINAMENTO ATMOSFERICO	discretamente alto
MULTIPRESTAZIONE	no	INQUINAMENTO ACUSTICO	III aree di tipo misto
RAGGIUNGIBILITA' ATTRAVERSO MOBILITA' ALTERNATIVA		campi magnetici distanza in metri da: AT132KW, AT380KW, SRB autorizzate, SRB previste	>100 ;>100 ;>100 ;>100
mezzo pubblico			

NOTE

rilievo fatto il 06/04/2004-C'è una piscina scoperta

Comune di Prato - QC

SERVIZI :PLESSI SCOLASTICI

ID PLESSO SCOLASTICO SC061

nido e materna

Corridoni

IMMAGINI



Comune di Prato - QC	SERVIZI :PLESSI SCOLASTICI	ID PLESSO SCOLASTICO SC062
elementare e media	Lippi - Don Bosco	

1.DATI IDENTIFICATIVI E QUANTITA'

INDIRIZZO	Via Filippo Corridoni		
NUM_CIV	11	LOCALITA'	Ciliani
UTOE:	5		
CIRCOSCRIZIONE	Prato Nord		
NUMERO ALUNNI	391 (media) al maggio 2005		
DIREZIONE DIDATTICA	IC Lippi		
DATI CASTALI	foglio 23 mappale 2844		



FONTI	ASEL scheda ed. 50048 - scheda tecnologia plesso 17 - scheda urban n. 3384 Po-Net
-------	---

INTERVENTO URBANISTICO- EDILIZIO in DATA	ristrutturazione nel 2004
--	---------------------------

ANNO di COSTRUZIONE	1977	SUPERFICIE COPERTA	774 mq	VOLUME:	11300 mc
---------------------	------	--------------------	--------	---------	----------

ALTEZZA:	14,60 m	NUMERO PIANI	4	TITOLO di GODIMENTO	comune
----------	---------	--------------	---	---------------------	--------

SUPERFICIE TOTALE COPERTA mq	1254	SUPERFICIE TOTALE APERTA mq	5540
------------------------------	------	-----------------------------	------

QUANTITA' STANDARD TOTALE	6794
---------------------------	------

2.DATI PRESTAZIONALI

TIPOLOGIA EDILIZIA	edilizia scolastica, in laterocemento, copertura a falde
--------------------	--

PARCHEGGI	no, ma area adiacente
-----------	-----------------------

SUPERFICIE a PARCHEGGIO	
-------------------------	--

SICUREZZA	sicurezza valore medio alto
-----------	-----------------------------

MENSA	si
-------	----

PALESTRA	si
----------	----

SUPERFICIE PALESTRA	399,67 mq + 80 mq spogliatoi
---------------------	------------------------------

AREE APERTE	a verde
-------------	---------

SUPERFICIE AREE APERTE	5540 mq
------------------------	---------

ASCENSORE	1	RAMPE:	si
-----------	---	--------	----

SCALE di SICUREZZA ESTERNE	1
----------------------------	---

ALLEGATI:	Fotografie e piante dwg
-----------	-------------------------

MEZZI di TRASPORTO	privato-pubblico urbano-pubblico interurbano
--------------------	--

3.QUALITA'

STATO di CONSERVAZIONE EDIFICIO	richiede interventi di manutenzione par
---------------------------------	---

FATTORI DI INTERFERENZA AMBIENTALE :

STATO di MANUTENZIONE AREE APERTE	
-----------------------------------	--

INQUINAMENTO ATMOSFERICO	discretamente alto
--------------------------	--------------------

MULTIPRESTAZIONE	
------------------	--

INQUINAMENTO ACUSTICO	III aree di tipo misto
-----------------------	------------------------

RAGGIUNGIBILITA' ATTRAVERSO MOBILITA' ALTERNATIVA	mezzo pubblico
---	----------------

campi magnetici distanza in metri da: AT132KW, AT380KW, SRB autorizzate, SRB previste	>100 ;>100 ;>100 ;>100
---	------------------------

NOTE

rilievo fatto il 26/05/2004
-----------------------------

Comune di Prato - QC

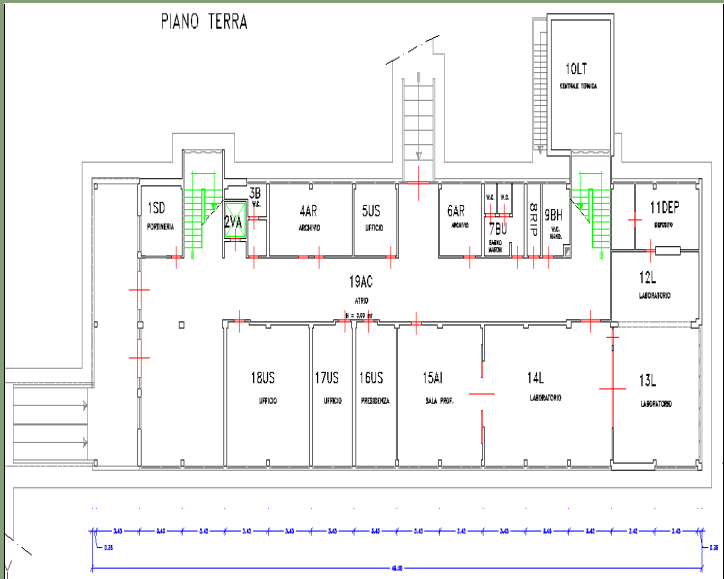
SERVIZI :PLESSI SCOLASTICI

ID PLESSO SCOLASTICO SC062

elementare e media

Lippi - Don Bosco

IMMAGINI





Comune di Prato - QC	SERVIZI :PLESSI SCOLASTICI	ID PLESSO SCOLASTICO SC063
materna e elementare	Cuore Immacolato di Maria	

1.DATI IDENTIFICATIVI E QUANTITA'

INDIRIZZO	Via Ofanto		
NUM_CIV	1	LOCALITA'	Ciliani
UTOE:	5		
CIRCOSCRIZIONE	Prato Nord		
NUMERO ALUNNI	108 (materna) al 2006		
DIREZIONE DIDATTICA	ufficio scolastico diocesano		
DATI CASTALI			



FONTI	Elenco comune, rilievo				
INTERVENTO URBANISTICO- EDILIZIO in DATA					
ANNO di COSTRUZIONE		SUPERFICIE COPERTA		VOLUME:	
ALTEZZA:		NUMERO PIANI		TITOLO di GODIMENTO	privato
SUPERFICIE TOTALE COPERTA mq		SUPERFICIE TOTALE APERTA	mq		
QUANTITA' STANDARD TOTALE					

2.DATI PRESTAZIONALI

TIPOLOGIA EDILIZIA					
PARCHEGGI		SUPERFICIE a PARCHEGGIO			
SICUREZZA		MENSA			
PALESTRA		SUPERFICIE PALESTRA			
AREE APERTE		SUPERFICIE AREE APERTE			
ASCENSORE		RAMPE:		SCALE di SICUREZZA ESTERNE	
ALLEGATI:	Fotografie		MEZZI di TRASPORTO		

3.QUALITA'

STATO di CONSERVAZIONE EDIFICIO		FATTORI di INTERFERENZA AMBIENTALE :	
STATO di MANUTENZIONE AREE APERTE		INQUINAMENTO ATMOSFERICO	discretamente alto
MULTIPRESTAZIONE		INQUINAMENTO ACUSTICO	IV aree di intensa attività umana
RAGGIUNGIBILITA' ATTRAVERSO MOBILITA' ALTERNATIVA		campi magnetici distanza in metri da: AT132KW, AT380KW, SRB autorizzate, SRB previste	>100 ;>100 ;>100 ;>100

NOTE
rilievo fatto il 14 Giugno 2007

Comune di Prato - QC	SERVIZI :PLESSI SCOLASTICI	ID PLESSO SCOLASTICO <b>SC063</b>
materna e elementare	Cuore Immacolato di Maria	

IMMAGINI



Comune di Prato - QC		SERVIZI :PLESSI SCOLASTICI	ID PLESSO SCOLASTICO SC064
nido		Cialdini	

1.DATI IDENTIFICATIVI E QUANTITA'

INDIRIZZO	Via Bruno Cialdini		
NUM_CIV	4	LOCALITA'	Ciliani
UTOE:	5		
CIRCOSCRIZIONE	Prato Nord		
NUMERO ALUNNI	33 al 2006		
DIREZIONE DIDATTICA	Comunale		
DATI CASTALI			



FONTI	Elenco comune - Po-Net scheda urban n. 3065, rilievo
-------	--

INTERVENTO URBANISTICO- EDILIZIO in DATA				
ANNO di COSTRUZIONE	adattata ad uso scolast	SUPERFICIE COPERTA	165 mq	
		VOLUME:		
ALTEZZA:	10 m	NUMERO PIANI	2 + ma	
		TITOLO di GODIMENTO	comune	
SUPERFICIE TOTALE COPERTA mq		165	SUPERFICIE TOTALE APERTA mq	275
QUANTITA' STANDARD TOTALE		440		

2.DATI PRESTAZIONALI

TIPOLOGIA EDILIZIA	casa a schiera ristrutturata e convertita in ed.scolastica		
PARCHEGGI	no	SUPERFICIE a PARCHEGGIO	
SICUREZZA	sicurezza valore medio	MENSA	si
PALESTRA	no	SUPERFICIE PALESTRA	
AREE APERTE	pavimentata e a verde	SUPERFICIE AREE APERTE	275 mq circa
ASCENSORE	1	RAMPE:	no
SCALE di SICUREZZA ESTERNE	si		
ALLEGATI:	Fotografie e piante dwg	MEZZI di TRASPORTO	

3.QUALITA'

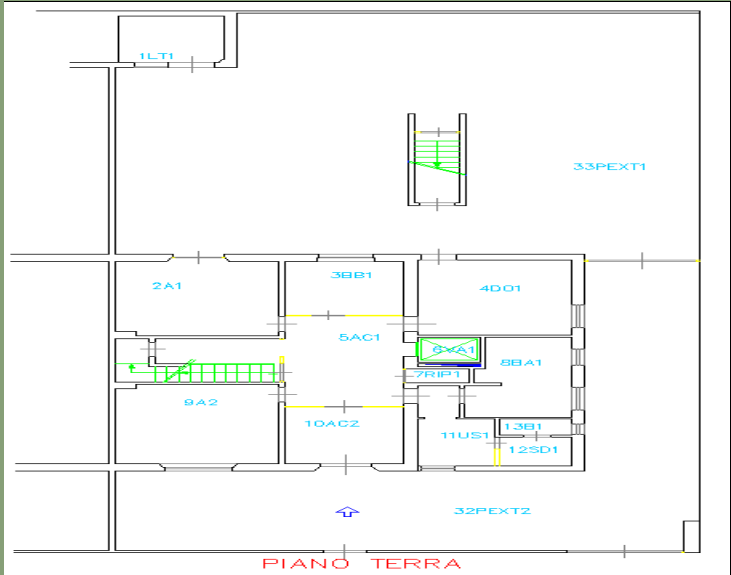
STATO di CONSERVAZIONE EDIFICIO		FATTORI DI INTERFERENZA AMBIENTALE :	
STATO di MANUTENZIONE AREE APERTE		INQUINAMENTO ATMOSFERICO	discretamente alto
MULTIPRESTAZIONE	no	INQUINAMENTO ACUSTICO	IV aree di intensa attività umana
RAGGIUNGIBILITA' ATTRAVERSO MOBILITA' ALTERNATIVA		campi magnetici distanza in metri da: AT132KW, AT380KW, SRB autorizzate, SRB previste	>100 ;>100 ;>100 ;>100

NOTE	rilievo fatto il 14 Giugno 2007
------	---------------------------------



Comune di Prato - QC	SERVIZI :PLESSI SCOLASTICI	ID PLESSO SCOLASTICO SC064
nido	Cialdini	

IMMAGINI



Comune di Prato - QC	SERVIZI :PLESSI SCOLASTICI	ID PLESSO SCOLASTICO SC065
superiore ( liceo scientifico)	Carlo Livi	

1.DATI IDENTIFICATIVI E QUANTITA'

INDIRIZZO	Via Antonio Marini		
NUM_CIV	9	LOCALITA'	Centro
UTOE:	11		
CIRCOSCRIZIONE	Prato Centro		
NUMERO ALUNNI	841 al 2006		
DIREZIONE DIDATTICA	statale		
DATI CASTALI	foglio 46 mappale 228		



FONTI	ASEL scheda ed. 50002 - Elenco comune - Po-Net scheda urban n. 3130
-------	---

INTERVENTO URBANISTICO- EDILIZIO in DATA	manutenzione straordinaria nel 1999				
ANNO di COSTRUZIONE	1972	SUPERFICIE COPERTA	1424 mq	VOLUME:	21673 mc
ALTEZZA:	15,22 m	NUMERO PIANI	3	TITOLO di GODIMENTO	comune

SUPERFICIE TOTALE COPERTA mq	1424	SUPERFICIE TOTALE APERTA mq	1750
QUANTITA' STANDARD TOTALE		3174	

2.DATI PRESTAZIONALI

TIPOLOGIA EDILIZIA	edilizia scolastica, in laterocemento, copertura a capanna e a padiglione				
PARCHEGGI	si ( 10 posti auto)	SUPERFICIE a PARCHEGGIO	125 mq		
SICUREZZA		MENSA	si 209 mq		
PALESTRA	si	SUPERFICIE PALESTRA	479,58 mq		
AREE APERTE	pavimentata	SUPERFICIE AREE APERTE	1750 mq		
ASCENSORE	1	RAMPE:	si	SCALE di SICUREZZA ESTERNE	1
ALLEGATI:	Fotografie e piante dwg	MEZZI di TRASPORTO	privato-pubblico urbano		

3.QUALITA'

STATO di CONSERVAZIONE EDIFICIO	non richiede interventi	FATTORI DI INTERFERENZA AMBIENTALE :	
STATO di MANUTENZIONE AREE APERTE		INQUINAMENTO ATMOSFERICO	discretamente alto
MULTIPRESTAZIONE		INQUINAMENTO ACUSTICO	IV aree di intensa attività umana
RAGGIUNGIBILITA' ATTRAVERSO MOBILITA' ALTERNATIVA	mezzo pubblico	campi magnetici distanza in metri da: AT132KW, AT380KW, SRB autorizzate, SRB previste	>100 ;>100 ;>100 ;>100

NOTE

rilievo fatto il 21/01/2003

Comune di Prato - QC

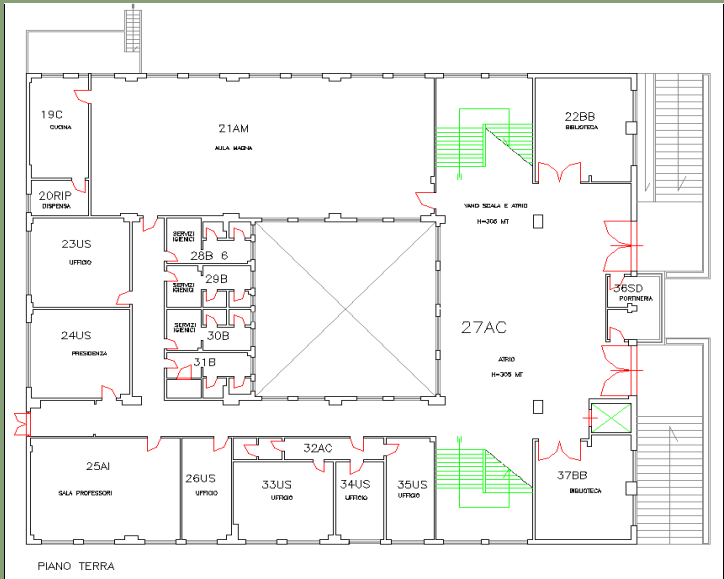
SERVIZI :PLESSI SCOLASTICI

ID PLESSO SCOLASTICO SC065

superiore ( liceo scientifico)

Carlo Livi

IMMAGINI





Comune di Prato - QC	SERVIZI :PLESSI SCOLASTICI	ID PLESSO SCOLASTICO SC066
elementare e media	F.Filzi ( elementare) Ser Lapo Mazzei ( media)	

1.DATI IDENTIFICATIVI E QUANTITA'

INDIRIZZO	Via del Seminario		
NUM_CIV	2	LOCALITA'	Centro Storico
UTOE:	12		
CIRCOSCRIZIONE	Prato Centro		
NUMERO ALUNNI	249 ( media) al maggio 2005 - 77 ( elementare) al maggio 2005		
DIREZIONE DIDATTICA	IC Marco Polo		
DATI CASTALI	foglio 47 mappali 201 e 204		



FONTI	ASEL scheda ed. 50055 - scheda tecnologia plesso 56-56A scheda urban n. 3086
-------	--

INTERVENTO URBANISTICO- EDILIZIO in DATA	ampliamento 1973-manutenzione straordinaria 1998				
ANNO di COSTRUZIONE	tra il 1921 e il 1945	SUPERFICIE COPERTA	1894 mq	VOLUME:	21781 mc
ALTEZZA:	11,50 m	NUMERO PIANI	2	TITOLO di GODIMENTO	comune

SUPERFICIE TOTALE COPERTA mq	1894	SUPERFICIE TOTALE APERTA mq	729
QUANTITA' STANDARD TOTALE		2623	

2.DATI PRESTAZIONALI

TIPOLOGIA EDILIZIA	costruito per altri usi ed adattato a uso scolastico, struttura in muratura con copertura a falde				
PARCHEGGI	no	SUPERFICIE a PARCHEGGIO			
SICUREZZA	sicurezza valore medio	MENSA	100 posti		
PALESTRA	si	SUPERFICIE PALESTRA	166,25 mq + 35 mq spogliatoi		
AREE APERTE	pavimentate e a verde con giochi	SUPERFICIE AREE APERTE	729 mq		
ASCENSORE	1	RAMPE:	si	SCALE di SICUREZZA ESTERNE	no
ALLEGATI:	Fotografie e piante dwg	MEZZI di TRASPORTO	privato-pubblico urbano		

3.QUALITA'

STATO di CONSERVAZIONE EDIFICIO	non richiede interventi	FATTORI DI INTERFERENZA AMBIENTALE :	
STATO di MANUTENZIONE AREE APERTE		INQUINAMENTO ATMOSFERICO	discretamente alto
MULTIPRESTAZIONE		INQUINAMENTO ACUSTICO	IV aree di intensa attività umana
RAGGIUNGIBILITA' ATTRAVERSO MOBILITA' ALTERNATIVA		campi magnetici distanza in metri da: AT132KW, AT380KW, SRB autorizzate, SRB previste	>100 ;>100 ; 36,17 ; 48,91
mezzo pubblico			

NOTE
rilievo fatto il 18/10/2004 la scheda Urban indica come data di costruzione il 1862

Comune di Prato - QC

SERVIZI :PLESSI SCOLASTICI

ID PLESSO SCOLASTICO **SC066**

elementare e media

F.Filzi ( elementare) Ser Lapo Mazzei ( media)

IMMAGINI



Comune di Prato - QC	SERVIZI :PLESSI SCOLASTICI	ID PLESSO SCOLASTICO SC067
nido e materna	S.Vincenzo	

1.DATI IDENTIFICATIVI E QUANTITA'

INDIRIZZO	Via San Vincenzo		
NUM_CIV	20	LOCALITA'	Centro Storico
UTOE:	12		
CIRCOSCRIZIONE	Prato Centro		
NUMERO ALUNNI	32 (nido) 50 (materna) al 2006		
DIREZIONE DIDATTICA	Comunale		
DATI CASTALI	foglio 47 mappale 274		



FONTI	ASEL scheda ed. 50060 - scheda tecnologia plesso 50 - scheda urban n. 3061
-------	--

INTERVENTO URBANISTICO- EDILIZIO in DATA	restauro integrale nel 1998
--	-----------------------------

ANNO di COSTRUZIONE	1895	SUPERFICIE COPERTA		VOLUME:	4782 mc
---------------------	------	--------------------	--	---------	---------

ALTEZZA:	12,05 m	NUMERO PIANI	2	TITOLO di GODIMENTO	comune
----------	---------	--------------	---	---------------------	--------

SUPERFICIE TOTALE COPERTA mq		SUPERFICIE TOTALE APERTA mq	
------------------------------	--	-----------------------------	--

QUANTITA' STANDARD TOTALE	
---------------------------	--

2.DATI PRESTAZIONALI

TIPOLOGIA EDILIZIA	costruito per altri usi ed adattato a uso scolastico nel 1896, struttura in muratura (pietrame e laterizio)
--------------------	---

PARCHEGGI	no, ma area adiacente
-----------	-----------------------

SUPERFICIE a PARCHEGGIO	
-------------------------	--

SICUREZZA	sicurezza valore medio
-----------	------------------------

MENSA	50 posti
-------	----------

PALESTRA	no
----------	----

SUPERFICIE PALESTRA	
---------------------	--

AREE APERTE	con giochi
-------------	------------

SUPERFICIE AREE APERTE	
------------------------	--

ASCENSORE	1	RAMPE:	no
-----------	---	--------	----

SCALE di SICUREZZA ESTERNE	no
----------------------------	----

ALLEGATI:	Fotografie e piante dwg
-----------	-------------------------

MEZZI di TRASPORTO	privato-pubblico urbano-pubblico interurbano
--------------------	--

3.QUALITA'

STATO di CONSERVAZIONE EDIFICIO	non richiede interventi
---------------------------------	-------------------------

FATTORI DI INTERFERENZA AMBIENTALE :

STATO di MANUTENZIONE AREE APERTE	
-----------------------------------	--

INQUINAMENTO ATMOSFERICO	
--------------------------	--

MULTIPRESTAZIONE	
------------------	--

INQUINAMENTO ACUSTICO	
-----------------------	--

RAGGIUNGIBILITA' ATTRAVERSO MOBILITA' ALTERNATIVA	
mezzo pubblico	

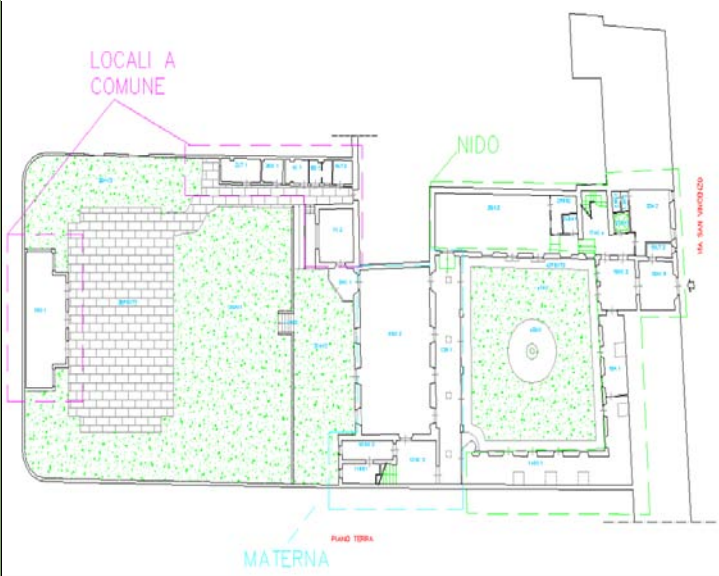
campi magnetici distanza in metri da: AT132KW, AT380KW, SRB autorizzate, SRB previste	>100 ;>100 ;>100 ;>100
---	------------------------

NOTE

rilievo fatto il 16/11/2004 superficie area scolastica 877 mq

Comune di Prato - QC	SERVIZI :PLESSI SCOLASTICI	ID PLESSO SCOLASTICO SC067
nido e materna	S.Vincenzo	

IMMAGINI



Comune di Prato - QC

SERVIZI :PLESSI SCOLASTICI

ID PLESSO SCOLASTICO SC068

elementare e media

S.Caterina de' Ricci

1.DATI IDENTIFICATIVI E QUANTITA'

INDIRIZZO

Via San Vincenzo

NUM\_CIV

2

LOCALITA'

Centro Storico

UTOE:

12

CIRCOSCRIZIONE

Prato Centro

NUMERO ALUNNI

DIREZIONE DIDATTICA

Istituto parificato S.Caterina de'Ricci

DATI CASTALI



FONTI

Elenco comune

INTERVENTO URBANISTICO- EDILIZIO in DATA

ANNO di COSTRUZIONE

SUPERFICIE COPERTA

VOLUME:

ALTEZZA:

NUMERO PIANI

TITOLO di GODIMENTO

Istituto parificato S.Caterina de'

SUPERFICIE TOTALE COPERTA mq

SUPERFICIE TOTALE APERTA mq

QUANTITA' STANDARD TOTALE

2.DATI PRESTAZIONALI

TIPOLOGIA EDILIZIA

PARCHEGGI

SUPERFICIE a PARCHEGGIO

SICUREZZA

MENSA

PALESTRA

SUPERFICIE PALESTRA

AREE APERTE

SUPERFICIE AREE APERTE

ASCENSORE

RAMPE:

SCALE di SICUREZZA ESTERNE

ALLEGATI:

MEZZI di TRASPORTO

3.QUALITA'

STATO di CONSERVAZIONE EDIFICIO

FATTORI DI INTERFERENZA AMBIENTALE :

STATO di MANUTENZIONE AREE APERTE

INQUINAMENTO ATMOSFERICO

discretamente alto

MULTIPRESTAZIONE

INQUINAMENTO ACUSTICO

IV aree di intensa attività umana

RAGGIUNGIBILITA' ATTRAVERSO MOBILITA' ALTERNATIVA

campi magnetici distanza in metri da:  
AT132KW, AT380KW, SRB autorizzate,  
SRB previste

>100 ;>100 ;>100 ;>100

NOTE

Comune di Prato - QC	SERVIZI :PLESSI SCOLASTICI	ID PLESSO SCOLASTICO <b>SC068</b>
elementare e media	S.Caterina de' Ricci	

IMMAGINI



Comune di Prato - QC	SERVIZI :PLESSI SCOLASTICI	ID PLESSO SCOLASTICO SC069
elementare- media e superiore ( liceo)	Conservatorio S.Niccolò	

1.DATI IDENTIFICATIVI E QUANTITA'

INDIRIZZO	Piazza Cardinale Niccolo'		
NUM_CIV	6	LOCALITA'	Centro Storico
UTOE:	12		
CIRCOSCRIZIONE	Prato Centro		
NUMERO ALUNNI	19 (nido) 85 (materna) al 2006		
DIREZIONE DIDATTICA	Conservatorio S.Niccolò		
DATI CASTALI	foglio 48 mappali 25 e 425		



FONTI	ASEL scheda ed. 50019 - Elenco comune - Po-Net
-------	--

INTERVENTO URBANISTICO- EDILIZIO in DATA	manutenzione straordinaria nel 2003				
ANNO di COSTRUZIONE	1356	SUPERFICIE COPERTA	8960 mq	VOLUME:	
ALTEZZA:	13 m	NUMERO PIANI	3	TITOLO di GODIMENTO	privato ente religioso
SUPERFICIE TOTALE COPERTA mq			SUPERFICIE TOTALE APERTA mq		15131
QUANTITA' STANDARD TOTALE					

2.DATI PRESTAZIONALI

TIPOLOGIA EDILIZIA	costruito per altri usi ed adattato a uso scolastico nel 1700, struttura in muratura (pietrame e laterizio) copertura a falde				
PARCHEGGI	no, ma area adiacente		SUPERFICIE a PARCHEGGIO		
SICUREZZA			MENSA		300 posti su due turni
PALESTRA	si		SUPERFICIE PALESTRA		205mq lorde (solo palestra1 21,90 mq)
AREE APERTE	impianti sportivi		SUPERFICIE AREE APERTE		15131 mq
ASCENSORE	no	RAMPE:	no	SCALE di SICUREZZA ESTERNE	2
ALLEGATI:			MEZZI di TRASPORTO		privato-pubblico urbano-pubblico interurbano

3.QUALITA'

STATO di CONSERVAZIONE EDIFICIO	richiede interventi di manutenzione par	FATTORI DI INTERFERENZA AMBIENTALE :	
STATO di MANUTENZIONE AREE APERTE		INQUINAMENTO ATMOSFERICO	discretamente alto
MULTIPRESTAZIONE		INQUINAMENTO ACUSTICO	III aree di tipo misto
RAGGIUNGIBILITA' ATTRAVERSO MOBILITA' ALTERNATIVA		campi magnetici distanza in metri da: AT132KW, AT380KW, SRB autorizzate, SRB previste	>100 ;>100 ;>100 ;>100
mezzo pubblico			

NOTE
rilievo fatto il 31/12/2003 il nido è privato, le altre scuole sono paritarie

Comune di Prato - QC	SERVIZI :PLESSI SCOLASTICI	ID PLESSO SCOLASTICO SC069
elementare- media e superiore ( lice	Conservatorio S.Niccolò	

IMMAGINI

Comune di Prato - QC	SERVIZI :PLESSI SCOLASTICI	ID PLESSO SCOLASTICO SC070
elementare	C.Guasti	

1.DATI IDENTIFICATIVI E QUANTITA'

INDIRIZZO	Via Santa Caterina		
NUM_CIV	14	LOCALITA'	Centro Storico
UTOE:	12		
CIRCOSCRIZIONE	Prato Centro		
NUMERO ALUNNI	314 al maggio 2005		
DIREZIONE DIDATTICA	IC Marco Polo		
DATI CASTALI	foglio 48 mappale 43		



FONTI	ASEL scheda ed. 50054 - scheda tecnologia plesso 54 - scheda urban n. 3084
-------	--

INTERVENTO URBANISTICO- EDILIZIO in DATA	ristrutturazione nel 1996 - manutenzione straordinaria nel 1999
--	---

ANNO di COSTRUZIONE	1939	SUPERFICIE COPERTA	1638 mq	VOLUME:	32105 mc
---------------------	------	--------------------	---------	---------	----------

ALTEZZA:	10,40 m	NUMERO PIANI	2	TITOLO di GODIMENTO	comune
----------	---------	--------------	---	---------------------	--------

SUPERFICIE TOTALE COPERTA mq		SUPERFICIE TOTALE APERTA mq	3087
------------------------------	--	-----------------------------	------

QUANTITA' STANDARD TOTALE	
---------------------------	--

2.DATI PRESTAZIONALI

TIPOLOGIA EDILIZIA	edificio scolastico in muratura con copertura a falde
--------------------	---

PARCHEGGI	no, ma area adiacente
-----------	-----------------------

SUPERFICIE a PARCHEGGIO	
-------------------------	--

SICUREZZA	sicurezza valore medio alto
-----------	-----------------------------

MENSA	145 posti su due turni
-------	------------------------

PALESTRA	si
----------	----

SUPERFICIE PALESTRA	236,10 mq + ( spogliatoi 25 mq)
---------------------	---------------------------------

AREE APERTE	impianti sportivi e pavimentazione
-------------	------------------------------------

SUPERFICIE AREE APERTE	3087 mq
------------------------	---------

ASCENSORE	1	RAMPE:	no
-----------	---	--------	----

SCALE di SICUREZZA ESTERNE	no
----------------------------	----

ALLEGATI:	Fotografie e piante dwg
-----------	-------------------------

MEZZI di TRASPORTO	privato-pubblico urbano-pubblico interurbano
--------------------	--

3.QUALITA'

STATO di CONSERVAZIONE EDIFICIO	richiede interventi di manutenzione par
---------------------------------	---

FATTORI DI INTERFERENZA AMBIENTALE :

STATO di MANUTENZIONE AREE APERTE	
-----------------------------------	--

INQUINAMENTO ATMOSFERICO	discretamente alto
--------------------------	--------------------

MULTIPRESTAZIONE	
------------------	--

INQUINAMENTO ACUSTICO	III aree di tipo misto
-----------------------	------------------------

RAGGIUNGIBILITA' ATTRAVERSO MOBILITA' ALTERNATIVA	
mezzo pubblico	

campi magnetici distanza in metri da: AT132KW, AT380KW, SRB autorizzate, SRB previste	>100 ;>100 ;>100 ;>100
---	------------------------

NOTE

rilievo fatto il 22/11/2004
-----------------------------

Comune di Prato - QC

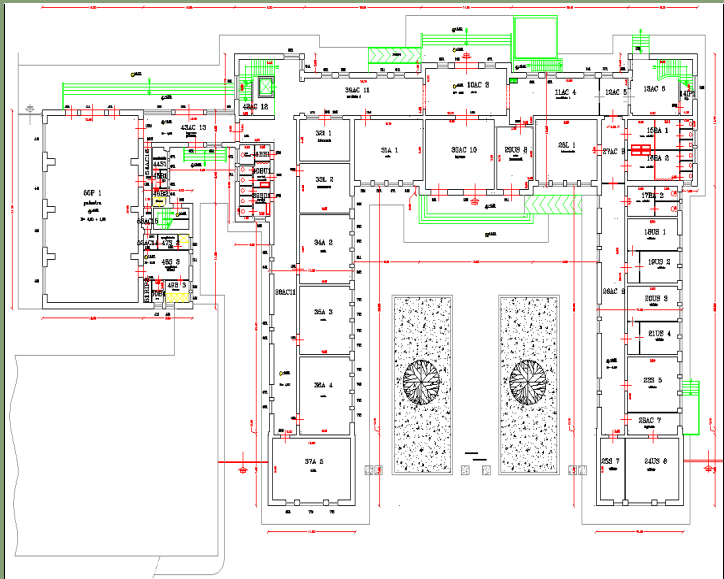
SERVIZI :PLESSI SCOLASTICI

ID PLESSO SCOLASTICO SC070

elementare

C.Guasti

IMMAGINI



Comune di Prato - QC	SERVIZI :PLESSI SCOLASTICI	ID PLESSO SCOLASTICO SC071
- media e superiore ( liceo scientifico)	Convitto Cicognini	

1.DATI IDENTIFICATIVI E QUANTITA'

INDIRIZZO	P.za del Collegio		
NUM_CIV	13	LOCALITA'	Centro Storico
UTOE:	12		
CIRCOSCRIZIONE	Prato Centro		
NUMERO ALUNNI	108 (elem) - 151 (media) -218 (scientifico) - 112 (classico) al		
DIREZIONE DIDATTICA	Convitto Nazionale Cicognini		
DATI CASTALI			



FONTI	ASEL scheda ed. 50018 - Elenco comune - Po-Net
-------	--

INTERVENTO URBANISTICO- EDILIZIO in DATA	ristrutturazione nel 2001
--	---------------------------

ANNO di COSTRUZIONE	tra il 1961 e il 1975	SUPERFICIE COPERTA	5306 mq	VOLUME:	
---------------------	-----------------------	--------------------	---------	---------	--

ALTEZZA:	14,35 m	NUMERO PIANI	4	TITOLO di GODIMENTO	provincia
----------	---------	--------------	---	---------------------	-----------

SUPERFICIE TOTALE COPERTA mq		SUPERFICIE TOTALE APERTA mq	8107
------------------------------	--	-----------------------------	------

QUANTITA' STANDARD TOTALE	
---------------------------	--

2.DATI PRESTAZIONALI

TIPOLOGIA EDILIZIA	edilizia scolastica, in laterocemento con pannelli prefabbricati, copertura piana
--------------------	---

PARCHEGGI	no, ma area adiacente	SUPERFICIE a PARCHEGGIO	
-----------	-----------------------	-------------------------	--

SICUREZZA	sicurezza valore medio	MENSA	80 posti
-----------	------------------------	-------	----------

PALESTRA	si	SUPERFICIE PALESTRA	779 mq
----------	----	---------------------	--------

AREE APERTE	1324 mq è sup.sportiva aperta	SUPERFICIE AREE APERTE	8107 mq
-------------	-------------------------------	------------------------	---------

ASCENSORE	1	RAMPE:	no	SCALE di SICUREZZA ESTERNE	2
-----------	---	--------	----	----------------------------	---

ALLEGATI:		MEZZI di TRASPORTO	privato-pubblico urbano
-----------	--	--------------------	-------------------------

3.QUALITA'

STATO di CONSERVAZIONE EDIFICIO	non richiede interventi
---------------------------------	-------------------------

STATO di MANUTENZIONE AREE APERTE	
-----------------------------------	--

MULTIPRESTAZIONE	
------------------	--

RAGGIUNGIBILITA' ATTRAVERSO MOBILITA' ALTERNATIVA	mezzo pubblico-pista ciclabile
---	--------------------------------

FATTORI DI INTERFERENZA AMBIENTALE :

INQUINAMENTO ATMOSFERICO	discretamente alto
--------------------------	--------------------

INQUINAMENTO ACUSTICO	III aree di tipo misto
-----------------------	------------------------

campi magnetici distanza in metri da: AT132KW, AT380KW, SRB autorizzate, SRB previste	>100 ;>100 ;>100 ;>100
---	------------------------

NOTE

rilievo fatto il 30/03/2003 superficie area scolastica 13413 mq
---

Comune di Prato - QC	SERVIZI :PLESSI SCOLASTICI	ID PLESSO SCOLASTICO <b>SC071</b>
- media e superiore ( liceo scientifico)	Convitto Cicognini	

IMMAGINI





Comune di Prato - QC	SERVIZI :PLESSI SCOLASTICI	ID PLESSO SCOLASTICO SC072
materna	Charitas	

1.DATI IDENTIFICATIVI E QUANTITA'

INDIRIZZO	Via del Ceppo Vecchio		
NUM_CIV	2	LOCALITA'	Centro Storico
UTOE:	12		
CIRCOSCRIZIONE	Prato Centro		
NUMERO ALUNNI	190 al maggio 2005		
DIREZIONE DIDATTICA	IC Marco Polo		
DATI CASTALI	foglio 49 mappale 395		



FONTI	ASEL scheda ed.50058 - scheda tecnologia plesso 14 - scheda urban n. 3066
-------	---

INTERVENTO URBANISTICO- EDILIZIO in DATA	ristrutturazione nel 1998 - manutenzione straordinaria nel 2003
--	---

ANNO di COSTRUZIONE	tra il 1921 e il 1945	SUPERFICIE COPERTA	745 mq	VOLUME:	10579 mc
---------------------	-----------------------	--------------------	--------	---------	----------

ALTEZZA:	14,20 m	NUMERO PIANI	3	TITOLO di GODIMENTO	comune
----------	---------	--------------	---	---------------------	--------

SUPERFICIE TOTALE COPERTA mq		SUPERFICIE TOTALE APERTA	mq	1490
------------------------------	--	--------------------------	----	------

QUANTITA' STANDARD TOTALE	
---------------------------	--

2.DATI PRESTAZIONALI

TIPOLOGIA EDILIZIA	costruito per altri usi ed adattato a uso scolastico nel 1940, struttura in muratura ( pietrame regolare) copertura piana		
--------------------	---	--	--

PARCHEGGI	no
-----------	----

SUPERFICIE a PARCHEGGIO	
-------------------------	--

SICUREZZA	sicurezza valore medio
-----------	------------------------

MENSA	160 posti
-------	-----------

PALESTRA	si
----------	----

SUPERFICIE PALESTRA	52,60 mq
---------------------	----------

AREE APERTE	a verde e con giochi
-------------	----------------------

SUPERFICIE AREE APERTE	1490 mq
------------------------	---------

ASCENSORE	1	RAMPE:	si
-----------	---	--------	----

SCALE di SICUREZZA ESTERNE	1
----------------------------	---

ALLEGATI:	Fotografie e piante dwg
-----------	-------------------------

MEZZI di TRASPORTO	privato-pubblico urbano-pubblico interurbano
--------------------	--

3.QUALITA'

STATO di CONSERVAZIONE EDIFICIO	richiede interventi di manutenzione par
---------------------------------	---

FATTORI DI INTERFERENZA AMBIENTALE :

STATO di MANUTENZIONE AREE APERTE	
-----------------------------------	--

INQUINAMENTO ATMOSFERICO	discretamente alto
--------------------------	--------------------

MULTIPRESTAZIONE	
------------------	--

INQUINAMENTO ACUSTICO	IV aree di intensa attività umana
-----------------------	-----------------------------------

RAGGIUNGIBILITA' ATTRAVERSO MOBILITA' ALTERNATIVA	
mezzo pubblico	

campi magnetici distanza in metri da: AT132KW, AT380KW, SRB autorizzate, SRB previste	>100 ;>100 ;>100 ;>100
---	------------------------

NOTE

rilievo fatto il 04/11/2004
-----------------------------

Comune di Prato - QC

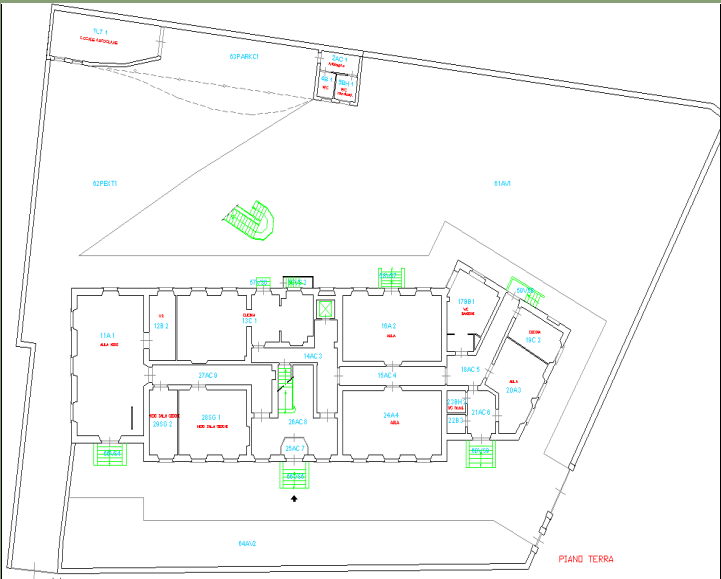
SERVIZI :PLESSI SCOLASTICI

ID PLESSO SCOLASTICO SC072

materna

Charitas

IMMAGINI



Comune di Prato - QC	SERVIZI :PLESSI SCOLASTICI	ID PLESSO SCOLASTICO SC073
( istituto professionale -trasferito) P	ex IPSIA Guglielmo Marconi	

1.DATI IDENTIFICATIVI E QUANTITA'

INDIRIZZO	Via Giuseppe Mazzini		
NUM_CIV	65	LOCALITA'	Centro Storico
UTOE:	12		
CIRCOSCRIZIONE	Prato Centro		
NUMERO ALUNNI	403 al 2006		
DIREZIONE DIDATTICA	statale		
DATI CASTALI			



FONTI	ASEL scheda ed. 50014 - Elenco comune - Po-Net scheda urban n. 3135
-------	---

INTERVENTO URBANISTICO- EDILIZIO in DATA					
ANNO di COSTRUZIONE		SUPERFICIE COPERTA	2495 mq	VOLUME:	
ALTEZZA:		NUMERO PIANI		TITOLO di GODIMENTO	
SUPERFICIE TOTALE COPERTA mq	2495	SUPERFICIE TOTALE APERTA	mq	380	
QUANTITA' STANDARD TOTALE	2875				

2.DATI PRESTAZIONALI

TIPOLOGIA EDILIZIA					
PARCHEGGI		SUPERFICIE a PARCHEGGIO			
SICUREZZA		MENSA			
PALESTRA		SUPERFICIE PALESTRA			
AREE APERTE		SUPERFICIE AREE APERTE	380 mq ( corte interna)		
ASCENSORE		RAMPE:		SCALE di SICUREZZA ESTERNE	
ALLEGATI:		MEZZI di TRASPORTO			

3.QUALITA'

STATO di CONSERVAZIONE EDIFICIO		FATTORI DI INTERFERENZA AMBIENTALE :	
STATO di MANUTENZIONE AREE APERTE		INQUINAMENTO ATMOSFERICO	discretamente alto
MULTIPRESTAZIONE		INQUINAMENTO ACUSTICO	III aree di tipo misto
RAGGIUNGIBILITA' ATTRAVERSO MOBILITA' ALTERNATIVA		campi magnetici distanza in metri da: AT132KW, AT380KW, SRB autorizzate, SRB previste	>100 ;>100 ;>100 ;>100

NOTE

Comune di Prato - QC

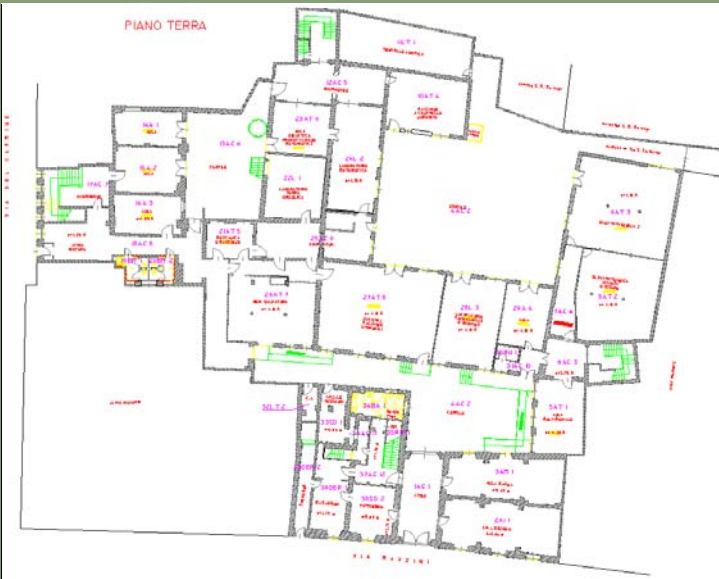
SERVIZI :PLESSI SCOLASTICI

ID PLESSO SCOLASTICO SC073

( istituto professionale -trasferito) P

ex IPSIA Guglielmo Marconi


IMMAGINI



Comune di Prato - QC		SERVIZI :PLESSI SCOLASTICI	ID PLESSO SCOLASTICO SC074
media		Mazzoni - Cironi	

1.DATI IDENTIFICATIVI E QUANTITA'

INDIRIZZO	Via San Silvestro		
NUM_CIV	11	LOCALITA'	Centro Storico
UTOE:	12		
CIRCOSCRIZIONE	Prato Centro		
NUMERO ALUNNI	322 al maggio 2005		
DIREZIONE DIDATTICA	IC Mazzoni		
DATI CASTALI	foglio 50 mappale 255		



FONTI	ASEL scheda ed. 50052 - scheda tecnologia plesso 53 - scheda urban n. 3123
-------	--

INTERVENTO URBANISTICO- EDILIZIO in DATA	ristrutturazione nel 2003 e adeguamento a vigente normativa
--	---

ANNO di COSTRUZIONE	tra il 1961 e il 1975	SUPERFICIE COPERTA	1440 mq	VOLUME:	19376 mc
---------------------	-----------------------	--------------------	---------	---------	----------

ALTEZZA:	17,25 m	NUMERO PIANI	4	TITOLO di GODIMENTO	comune
----------	---------	--------------	---	---------------------	--------

SUPERFICIE TOTALE COPERTA mq	1743	SUPERFICIE TOTALE APERTA	mq	610
------------------------------	------	--------------------------	----	-----

QUANTITA' STANDARD TOTALE	2353
---------------------------	------

2.DATI PRESTAZIONALI

TIPOLOGIA EDILIZIA	edilizia scolastica, in laterocemento, copertura piana
--------------------	--

PARCHEGGI	no, ma area adiacente	SUPERFICIE a PARCHEGGIO	
-----------	-----------------------	-------------------------	--

SICUREZZA	sicurezza valore alto- possiede molti certificati richiesti dalla vigente	MENSA	no
-----------	---	-------	----

PALESTRA	si	SUPERFICIE PALESTRA	302 mq
----------	----	---------------------	--------

AREE APERTE		SUPERFICIE AREE APERTE	610 mq
-------------	--	------------------------	--------

ASCENSORE	1	RAMPE:	no	SCALE di SICUREZZA ESTERNE	1
-----------	---	--------	----	----------------------------	---

ALLEGATI:	Fotografie e piante dwg	MEZZI di TRASPORTO	privato-pubblico urbano-pubblico interurbano- f
-----------	-------------------------	--------------------	---

3.QUALITA'

STATO di CONSERVAZIONE EDIFICIO	richiede interventi di manutenz.parziale
---------------------------------	--

STATO di MANUTENZIONE AREE APERTE	
-----------------------------------	--

MULTIPRESTAZIONE	
------------------	--

RAGGIUNGIBILITA' ATTRAVERSO MOBILITA' ALTERNATIVA	mezzo pubblico-pista ciclabile
---	--------------------------------

FATTORI DI INTERFERENZA AMBIENTALE :

INQUINAMENTO ATMOSFERICO	discretamente alto
--------------------------	--------------------

INQUINAMENTO ACUSTICO	III aree di tipo misto
-----------------------	------------------------

campi magnetici distanza in metri da: AT132KW, AT380KW, SRB autorizzate, SRB previste	>100 ;>100 ;>100 ;>100
---	------------------------

NOTE

rilievo fatto il 19/10/2004
-----------------------------

Comune di Prato - QC

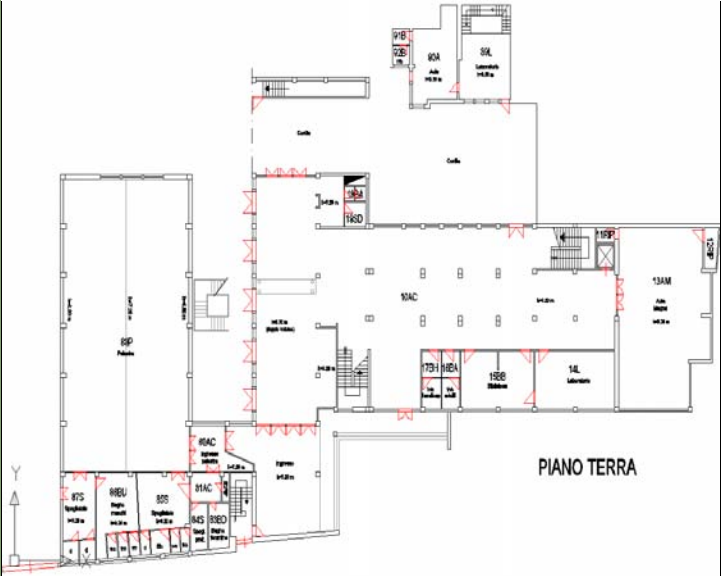
SERVIZI :PLESSI SCOLASTICI

ID PLESSO SCOLASTICO SC074

media

Mazzoni - Cironi

IMMAGINI





Comune di Prato - QC	SERVIZI :PLESSI SCOLASTICI	ID PLESSO SCOLASTICO SC075
nido- materna- elementare	dino In Fiore- S.Giuseppe ( istituto suore carmelit	

1.DATI IDENTIFICATIVI E QUANTITA'

INDIRIZZO	Via Andrea Della Robbia		
NUM_CIV	4	LOCALITA'	Santa Gonda
UTOE:	15		
CIRCOSCRIZIONE	Prato Est		
NUMERO ALUNNI	224 al 2006 ( capienza nido 25)		
DIREZIONE DIDATTICA	ufficio scolastico diocesano		
DATI CASTALI			



FONTI	Elenco comune - Po-Net, rilievo
-------	---------------------------------

INTERVENTO URBANISTICO- EDILIZIO in DATA					
ANNO di COSTRUZIONE		SUPERFICIE COPERTA		VOLUME:	
ALTEZZA:		NUMERO PIANI		TITOLO di GODIMENTO	ufficio scolastico diocesano
SUPERFICIE TOTALE COPERTA mq		SUPERFICIE TOTALE APERTA	mq		
QUANTITA' STANDARD TOTALE					

2.DATI PRESTAZIONALI

TIPOLOGIA EDILIZIA					
PARCHEGGI		SUPERFICIE a PARCHEGGIO			
SICUREZZA		MENSA			
PALESTRA		SUPERFICIE PALESTRA			
AREE APERTE		SUPERFICIE AREE APERTE			
ASCENSORE		RAMPE:		SCALE di SICUREZZA ESTERNE	
ALLEGATI:		MEZZI di TRASPORTO			

3.QUALITA'

STATO di CONSERVAZIONE EDIFICIO		FATTORI DI INTERFERENZA AMBIENTALE :	
STATO di MANUTENZIONE AREE APERTE		INQUINAMENTO ATMOSFERICO	discretamente alto
MULTIPRESTAZIONE		INQUINAMENTO ACUSTICO	IV aree di intensa attività umana
RAGGIUNGIBILITA' ATTRAVERSO MOBILITA' ALTERNATIVA		campi magnetici distanza in metri da: AT132KW, AT380KW, SRB autorizzate, SRB previste	>100 ;>100 ;>100 ;>100

NOTE	Istituto religioso Suore Carmelitane S. Teresa -Telefono 0574 593859, rilievo fatto il 14 Giugno 2007
------	---

Comune di Prato - QC	SERVIZI :PLESSI SCOLASTICI	ID PLESSO SCOLASTICO <b>SC075</b>
nido- materna- elementare	dino In Fiore- S.Giuseppe ( istituto suore carmelit	

IMMAGINI



Comune di Prato - QC	SERVIZI :PLESSI SCOLASTICI	ID PLESSO SCOLASTICO SC076
nido privato	Il Girotondo	

1.DATI IDENTIFICATIVI E QUANTITA'

INDIRIZZO	Viale Montegrappa		
NUM_CIV	128/B	LOCALITA'	Santa Gonda
UTOE:	15		
CIRCOSCRIZIONE	Prato Centro		
NUMERO ALUNNI	capienza 40		
DIREZIONE DIDATTICA			
DATI CASTALI			



FONTI	Elenco comune - Po-Net, rilievo
-------	---------------------------------

INTERVENTO URBANISTICO- EDILIZIO in DATA					
ANNO di COSTRUZIONE		SUPERFICIE COPERTA		VOLUME:	
ALTEZZA:		NUMERO PIANI		TITOLO di GODIMENTO	privato
SUPERFICIE TOTALE COPERTA mq		SUPERFICIE TOTALE APERTA	mq		
QUANTITA' STANDARD TOTALE					

2.DATI PRESTAZIONALI

TIPOLOGIA EDILIZIA	piano terra di palazzina				
PARCHEGGI		SUPERFICIE a PARCHEGGIO			
SICUREZZA		MENSA			
PALESTRA		SUPERFICIE PALESTRA			
AREE APERTE	non visibile	SUPERFICIE AREE APERTE			
ASCENSORE		RAMPE:		SCALE di SICUREZZA ESTERNE	
ALLEGATI:	Fotografie	MEZZI di TRASPORTO			

3.QUALITA'

STATO di CONSERVAZIONE EDIFICIO		FATTORI DI INTERFERENZA AMBIENTALE :	
STATO di MANUTENZIONE AREE APERTE		INQUINAMENTO ATMOSFERICO	
MULTIPRESTAZIONE	corsi e laboratori pomeridiani e serali	INQUINAMENTO ACUSTICO	
RAGGIUNGIBILITA' ATTRAVERSO MOBILITA' ALTERNATIVA		campi magnetici distanza in metri da: AT132KW, AT380KW, SRB autorizzate, SRB previste	>100 ;>100 ;>100 ;>100

NOTE

rilievo fatto il 14 Giugno 2007

Comune di Prato - QC	SERVIZI :PLESSI SCOLASTICI	ID PLESSO SCOLASTICO <b>SC076</b>
nido privato	Il Girotondo	

IMMAGINI

Comune di Prato - QC	SERVIZI :PLESSI SCOLASTICI	ID PLESSO SCOLASTICO SC077
elementare	S.Gonda	

1.DATI IDENTIFICATIVI E QUANTITA'

INDIRIZZO	Via Santa Gonda		
NUM_CIV	8	LOCALITA'	Santa Gonda
UTOE:	15		
CIRCOSCRIZIONE	Prato Est		
NUMERO ALUNNI	413 al maggio 2005		
DIREZIONE DIDATTICA	IA Secondo circolo		
DATI CASTALI	foglio 64 mappale 2192		



FONTI	ASEL scheda ed. 50078 - scheda tecnologia plesso 55- scheda urban n. 3085
-------	---

INTERVENTO URBANISTICO- EDILIZIO in DATA	ampliamento nel 1979 e manutenzione ordinaria nel 2000
--	--

ANNO di COSTRUZIONE	1959	SUPERFICIE COPERTA	1135 mq	VOLUME:	7434 mc
---------------------	------	--------------------	---------	---------	---------

ALTEZZA:	6,55 m	NUMERO PIANI	2	TITOLO di GODIMENTO	comune
----------	--------	--------------	---	---------------------	--------

SUPERFICIE TOTALE COPERTA mq	1135	SUPERFICIE TOTALE APERTA mq	4094
------------------------------	------	-----------------------------	------

QUANTITA' STANDARD TOTALE	5229
---------------------------	------

2.DATI PRESTAZIONALI

TIPOLOGIA EDILIZIA	edilizia scolastica, in laterocemento, copertura a capanna e a padiglione
--------------------	---

PARCHEGGI	no	SUPERFICIE a PARCHEGGIO	
-----------	----	-------------------------	--

SICUREZZA	sicurezza valore medio alto	MENSA	142 posti
-----------	-----------------------------	-------	-----------

PALESTRA	no	SUPERFICIE PALESTRA	
----------	----	---------------------	--

AREE APERTE	182 mq è sup.sportiva aperta- a verde	SUPERFICIE AREE APERTE	4094 mq
-------------	---------------------------------------	------------------------	---------

ASCENSORE	no	RAMPE:	no	SCALE di SICUREZZA ESTERNE	2
-----------	----	--------	----	----------------------------	---

ALLEGATI:	Fotografie e piante dwg	MEZZI di TRASPORTO	privato-pubblico urbano
-----------	-------------------------	--------------------	-------------------------

3.QUALITA'

STATO di CONSERVAZIONE EDIFICIO	richiede interventi di manutenz.parziale
---------------------------------	--

STATO di MANUTENZIONE AREE APERTE	
-----------------------------------	--

MULTIPRESTAZIONE	
------------------	--

RAGGIUNGIBILITA' ATTRAVERSO MOBILITA' ALTERNATIVA	mezzo pubblico
---	----------------

FATTORI DI INTERFERENZA AMBIENTALE :

INQUINAMENTO ATMOSFERICO	moderatamente alto/discretamente
--------------------------	----------------------------------

INQUINAMENTO ACUSTICO	IV aree di intensa attività umana
-----------------------	-----------------------------------

campi magnetici distanza in metri da: AT132KW, AT380KW, SRB autorizzate, SRB previste	>100 ;>100 ;>100 ;>100
---	------------------------

NOTE

rilievo fatto il 10/12/2004
-----------------------------

Comune di Prato - QC

SERVIZI :PLESSI SCOLASTICI

ID PLESSO SCOLASTICO **SC077**

elementare

S.Gonda

IMMAGINI





Comune di Prato - QC	SERVIZI :PLESSI SCOLASTICI	ID PLESSO SCOLASTICO SC078
materna	Madonna dell'Ulivo	

1.DATI IDENTIFICATIVI E QUANTITA'

INDIRIZZO	Via Ridolfo del Ghirlandaio		
NUM_CIV	5	LOCALITA'	Mezzana
UTOE:	15		
CIRCOSCRIZIONE	Prato Est		
NUMERO ALUNNI	67 al 2006		
DIREZIONE DIDATTICA	ufficio scolastico diocesano		
DATI CASTALI			



FONTI	Elenco comune, rilievo
-------	------------------------

INTERVENTO URBANISTICO- EDILIZIO in DATA					
ANNO di COSTRUZIONE		SUPERFICIE COPERTA		VOLUME:	
ALTEZZA:		NUMERO PIANI		TITOLO di GODIMENTO	ufficio scolastico diocesano
SUPERFICIE TOTALE COPERTA mq		SUPERFICIE TOTALE APERTA	mq		
QUANTITA' STANDARD TOTALE					

2.DATI PRESTAZIONALI

TIPOLOGIA EDILIZIA					
PARCHEGGI		SUPERFICIE a PARCHEGGIO			
SICUREZZA		MENSA			
PALESTRA		SUPERFICIE PALESTRA			
AREE APERTE		SUPERFICIE AREE APERTE			
ASCENSORE		RAMPE:		SCALE di SICUREZZA ESTERNE	
ALLEGATI:	Fotografie	MEZZI di TRASPORTO			

3.QUALITA'

STATO di CONSERVAZIONE EDIFICIO		FATTORI DI INTERFERENZA AMBIENTALE :	
STATO di MANUTENZIONE AREE APERTE		INQUINAMENTO ATMOSFERICO	moderatamente alto
MULTIPRESTAZIONE		INQUINAMENTO ACUSTICO	IV aree di intensa attività umana
RAGGIUNGIBILITA' ATTRAVERSO MOBILITA' ALTERNATIVA		campi magnetici distanza in metri da: AT132KW, AT380KW, SRB autorizzate, SRB previste	>100 ;>100 ;>100 ;>100

NOTE	rilievo fatto il 14 Giugno 2007
------	---------------------------------

Comune di Prato - QC	SERVIZI :PLESSI SCOLASTICI	ID PLESSO SCOLASTICO <b>SC078</b>
materna	Madonna dell'Ulivo	

IMMAGINI



Comune di Prato - QC		SERVIZI :PLESSI SCOLASTICI	ID PLESSO SCOLASTICO SC079
media		Cironi	

1.DATI IDENTIFICATIVI E QUANTITA'

INDIRIZZO	Viale della Repubblica		
NUM_CIV	17-19	LOCALITA'	Ponzano
UTOE:	15		
CIRCOSCRIZIONE	Prato Est		
NUMERO ALUNNI	470 al maggio 2005		
DIREZIONE DIDATTICA	IC IQBAL		
DATI CASTALI			



FONTI	ASEL scheda ed. 50051 - scheda tecnologia plesso 46 - scheda urban n. 3116
-------	--

INTERVENTO URBANISTICO- EDILIZIO in DATA	manutenzione straordinaria nel 2002
--	-------------------------------------

ANNO di COSTRUZIONE	1962	SUPERFICIE COPERTA	1950 mq	VOLUME:	23166 mc
---------------------	------	--------------------	---------	---------	----------

ALTEZZA:	11,80 m	NUMERO PIANI	2+3 ria	TITOLO di GODIMENTO	comune
----------	---------	--------------	---------	---------------------	--------

SUPERFICIE TOTALE COPERTA mq	2191	SUPERFICIE TOTALE APERTA mq	7997
------------------------------	------	-----------------------------	------

QUANTITA' STANDARD TOTALE	10188
---------------------------	-------

2.DATI PRESTAZIONALI

TIPOLOGIA EDILIZIA	edificio scolastico in cemento armato e laterizio con copertura piana
--------------------	---

PARCHEGGI	no, ma area adiacente	SUPERFICIE a PARCHEGGIO	
-----------	-----------------------	-------------------------	--

SICUREZZA	sicurezza valore medio	MENSA	60 posti
-----------	------------------------	-------	----------

PALESTRA	si	SUPERFICIE PALESTRA	263 mq+50 mq spogliatoi
----------	----	---------------------	-------------------------

AREE APERTE	impianti sportivi e verde	SUPERFICIE AREE APERTE	7997 mq
-------------	---------------------------	------------------------	---------

ASCENSORE	1	RAMPE:	no	SCALE di SICUREZZA ESTERNE	1
-----------	---	--------	----	----------------------------	---

ALLEGATI:	Fotografie e piante dwg	MEZZI di TRASPORTO	privato-pubblico urbano-pubblico interurbano
-----------	-------------------------	--------------------	--

3.QUALITA'

STATO di CONSERVAZIONE EDIFICIO	non richiede interventi
---------------------------------	-------------------------

STATO di MANUTENZIONE AREE APERTE	
-----------------------------------	--

MULTIPRESTAZIONE	
------------------	--

RAGGIUNGIBILITA' ATTRAVERSO MOBILITA' ALTERNATIVA	mezzo pubblico
---	----------------

FATTORI DI INTERFERENZA AMBIENTALE :

INQUINAMENTO ATMOSFERICO	moderatamente alto
--------------------------	--------------------

INQUINAMENTO ACUSTICO	III aree di tipo misto
-----------------------	------------------------

campi magnetici distanza in metri da: AT132KW, AT380KW, SRB autorizzate, SRB previste	>100 ;>100 ;>100 ;>100
---	------------------------

NOTE

rilievo fatto il 22/11/2004
-----------------------------

Comune di Prato - QC

SERVIZI :PLESSI SCOLASTICI

ID PLESSO SCOLASTICO **SC079**

media

Cironi

IMMAGINI





Comune di Prato - QC	SERVIZI :PLESSI SCOLASTICI	ID PLESSO SCOLASTICO SC080
uperiore ( istituto tecnico industriale)	Tullio Buzzi	

1.DATI IDENTIFICATIVI E QUANTITA'

INDIRIZZO	Viale della Repubblica		
NUM_CIV	9	LOCALITA'	Ponzano
UTOE:	15		
CIRCOSCRIZIONE	Prato Est		
NUMERO ALUNNI	906 (diurno) al 2006 48 (serale) al 2006		
DIREZIONE DIDATTICA	statale		
DATI CASTALI	foglio 64c mappale 818		



FONTI	ASEL scheda ed. 50015 - Elenco comune - Po-Net scheda urban n. 3133
-------	---

INTERVENTO URBANISTICO- EDILIZIO in DATA	manutenzione straordinaria nel 2000- normalizzazione impianto elettrico nel 2001				
ANNO di COSTRUZIONE	tra il 1961 e il 1975	SUPERFICIE COPERTA	12081 mq	VOLUME:	
ALTEZZA:	11,25 m	NUMERO PIANI	3+ inte	TITOLO di GODIMENTO	comune (locali in comodato d'
SUPERFICIE TOTALE COPERTA mq	12081	SUPERFICIE TOTALE APERTA mq	21417		
QUANTITA' STANDARD TOTALE		33498			

2.DATI PRESTAZIONALI

TIPOLOGIA EDILIZIA	edilizia scolastica, in laterocemento, copertura piana e curva, pannelli sandwich interni				
PARCHEGGI	50 posti auto, 60 posti biciclette, 100 posti ciclomotori		SUPERFICIE a PARCHEGGIO	655 mq	
SICUREZZA			MENSA	32 posti	
PALESTRA	si		SUPERFICIE PALESTRA	696 mq	
AREE APERTE			SUPERFICIE AREE APERTE	21417 mq	
ASCENSORE	2	RAMPE:	si	SCALE di SICUREZZA ESTERNE	2
ALLEGATI:	Fotografie e piante dwg		MEZZI di TRASPORTO	privato-pubblico urbano	

3.QUALITA'

STATO di CONSERVAZIONE EDIFICIO	richiede interventi di manutenz.parziale	FATTORI DI INTERFERENZA AMBIENTALE :	
STATO di MANUTENZIONE AREE APERTE		INQUINAMENTO ATMOSFERICO	moderatamente alto/discretamente
MULTIPRESTAZIONE		INQUINAMENTO ACUSTICO	III aree di tipo misto
RAGGIUNGIBILITA' ATTRAVERSO MOBILITA' ALTERNATIVA	mezzo pubblico	campi magnetici distanza in metri da: AT132KW, AT380KW, SRB autorizzate, SRB previste	>100 ;>100 ;>100 ;>100

NOTE	rilievo fatto il 25/09/2003
------	-----------------------------

Comune di Prato - QC

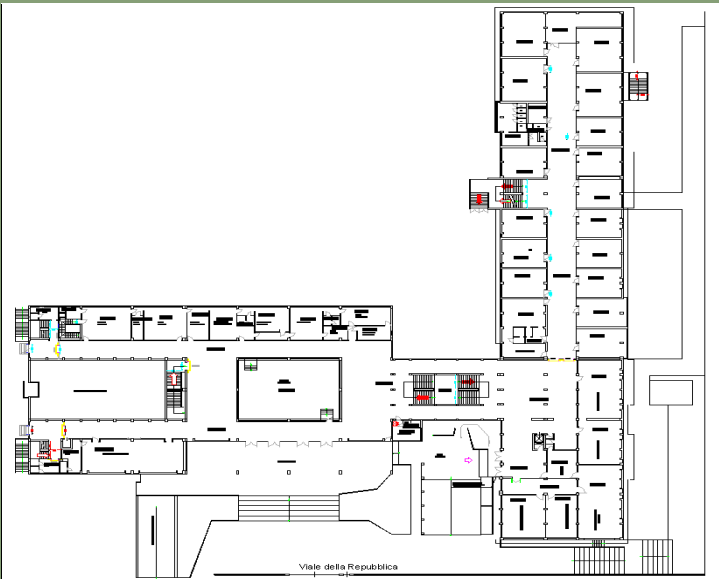
SERVIZI :PLESSI SCOLASTICI

ID PLESSO SCOLASTICO SC080

uperiore ( istituto tecnico industriale)

Tullio Buzzi

IMMAGINI





Comune di Prato - QC	SERVIZI :PLESSI SCOLASTICI	ID PLESSO SCOLASTICO SC081
elementare	Pontepetrino ( Lacio Drom)	

1.DATI IDENTIFICATIVI E QUANTITA'

INDIRIZZO	Via Firenze		
NUM_CIV	93	LOCALITA'	La Macine
UTOE:	16		
CIRCOSCRIZIONE	Prato Est		
NUMERO ALUNNI	122 al maggio 2005		
DIREZIONE DIDATTICA	IC IQBAL		
DATI CASTALI	foglio 65 mappale392		



FONTI	ASEL scheda ed. 50024 - scheda tecnologia plesso 22 - scheda urban n. 3096
-------	--

INTERVENTO URBANISTICO- EDILIZIO in DATA	manutenzione straordinaria nel 2001
--	-------------------------------------

ANNO di COSTRUZIONE	tra il 1961 e il 1975	SUPERFICIE COPERTA	673 mq	VOLUME:	2169 mc
---------------------	-----------------------	--------------------	--------	---------	---------

ALTEZZA:	4,23 m	NUMERO PIANI	2	TITOLO di GODIMENTO	comune
----------	--------	--------------	---	---------------------	--------

SUPERFICIE TOTALE COPERTA mq	673	SUPERFICIE TOTALE APERTA mq	1957
------------------------------	-----	-----------------------------	------

QUANTITA' STANDARD TOTALE	2630
---------------------------	------

2.DATI PRESTAZIONALI

TIPOLOGIA EDILIZIA	edificio scolastico in cemento armato e laterizio con copertura a falde
--------------------	---

PARCHEGGI	no, ma area adiacente	SUPERFICIE a PARCHEGGIO	
-----------	-----------------------	-------------------------	--

SICUREZZA	sicurezza valore medio	MENSA	110 posti
-----------	------------------------	-------	-----------

PALESTRA	si	SUPERFICIE PALESTRA	60 mq
----------	----	---------------------	-------

AREE APERTE	a verde	SUPERFICIE AREE APERTE	1957 mq
-------------	---------	------------------------	---------

ASCENSORE	no	RAMPE:	si	SCALE di SICUREZZA ESTERNE	no
-----------	----	--------	----	----------------------------	----

ALLEGATI:	Fotografie e piante dwg	MEZZI di TRASPORTO	privato-pubblico urbano
-----------	-------------------------	--------------------	-------------------------

3.QUALITA'

STATO di CONSERVAZIONE EDIFICIO	non richiede interventi
---------------------------------	-------------------------

STATO di MANUTENZIONE AREE APERTE	
-----------------------------------	--

MULTIPRESTAZIONE	
------------------	--

RAGGIUNGIBILITA' ATTRAVERSO MOBILITA' ALTERNATIVA	mezzo pubblico
---	----------------

FATTORI DI INTERFERENZA AMBIENTALE :

INQUINAMENTO ATMOSFERICO	moderatamente alto
--------------------------	--------------------

INQUINAMENTO ACUSTICO	III aree di tipo misto
-----------------------	------------------------

campi magnetici distanza in metri da: AT132KW, AT380KW, SRB autorizzate, SRB previste	>100 ;>100 ;>100 ;>100
---	------------------------

NOTE

rilievo fatto il 18/04/2004
-----------------------------

Comune di Prato - QC

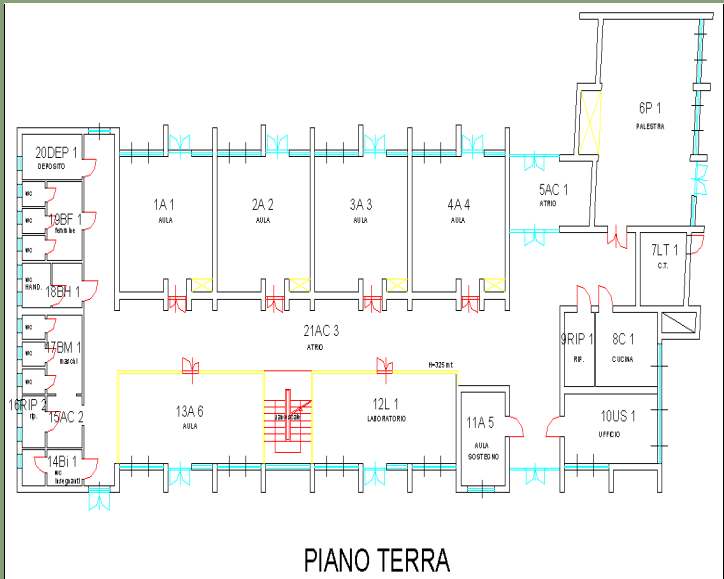
SERVIZI :PLESSI SCOLASTICI

ID PLESSO SCOLASTICO SC081

elementare

Pontepetrino ( Lacio Drom)

IMMAGINI



Comune di Prato - QC

SERVIZI :PLESSI SCOLASTICI

ID PLESSO SCOLASTICO SC082

nido

La Querce

1.DATI IDENTIFICATIVI E QUANTITA'

INDIRIZZO

Via Firenze

NUM\_CIV

310

LOCALITA'

La Querce

UTOE:

16

CIRCOSCRIZIONE

Prato Est

NUMERO ALUNNI

34 al 2006

DIREZIONE DIDATTICA

DATI CASTALI



FONTI

Elenco comune - Po-Net scheda urban n. 3516

INTERVENTO URBANISTICO- EDILIZIO in DATA

ANNO di COSTRUZIONE

SUPERFICIE COPERTA

282 mq

VOLUME:

ALTEZZA:

NUMERO PIANI

TITOLO di GODIMENTO

SUPERFICIE TOTALE COPERTA mq

295

SUPERFICIE TOTALE APERTA mq

250

QUANTITA' STANDARD TOTALE

545

2.DATI PRESTAZIONALI

TIPOLOGIA EDILIZIA

PARCHEGGI

SUPERFICIE a PARCHEGGIO

SICUREZZA

MENSA

PALESTRA

SUPERFICIE PALESTRA

AREE APERTE

SUPERFICIE AREE APERTE

250 mq circa

ASCENSORE

RAMPE:

SCALE di SICUREZZA ESTERNE

ALLEGATI:

MEZZI di TRASPORTO

3.QUALITA'

STATO di CONSERVAZIONE EDIFICIO

FATTORI DI INTERFERENZA AMBIENTALE :

STATO di MANUTENZIONE AREE APERTE

INQUINAMENTO ATMOSFERICO

moderatamente alto

MULTIPRESTAZIONE

INQUINAMENTO ACUSTICO

RAGGIUNGIBILITA' ATTRAVERSO MOBILITA' ALTERNATIVA

campi magnetici distanza in metri da:  
AT132KW, AT380KW, SRB autorizzate,  
SRB previste

>100 ;>100 ;>100 ;>100

NOTE

Comune di Prato - QC

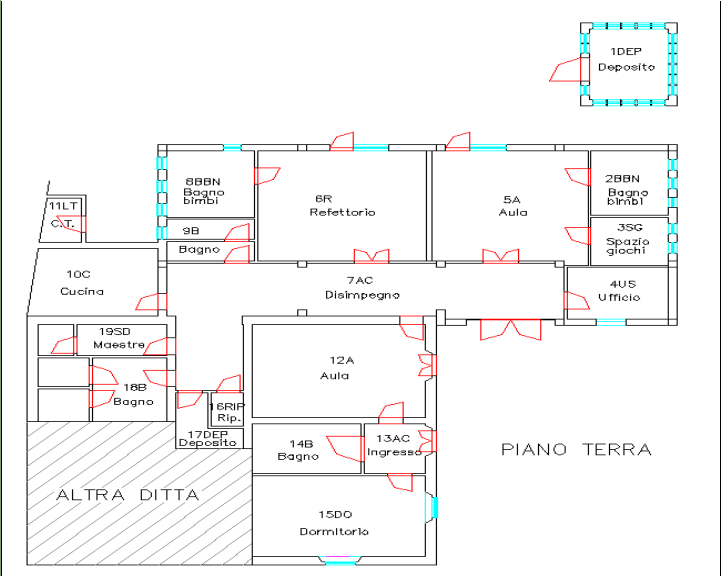
SERVIZI :PLESSI SCOLASTICI

ID PLESSO SCOLASTICO SC082

nido

La Querce

IMMAGINI



Comune di Prato - QC	SERVIZI :PLESSI SCOLASTICI	ID PLESSO SCOLASTICO SC083
elementare	Pizzidimonte	

1.DATI IDENTIFICATIVI E QUANTITA'

INDIRIZZO	Via Mugellense		
NUM_CIV	58	LOCALITA'	Pizzidimonte
UTOE:	16		
CIRCOSCRIZIONE	Prato Est		
NUMERO ALUNNI	176 al maggio 2005		
DIREZIONE DIDATTICA	IC IQBAL		
DATI CASTALI	foglio 67 mappale 2015		



FONTI	ASEL scheda ed.50029 - scheda tecnologia plesso 34 - scheda urban n. 3097
-------	---

INTERVENTO URBANISTICO- EDILIZIO in DATA	manutenzione straordinaria nel 1999-eliminazione barriere architettoniche nel 2000-ristrutturazione antincendi
--	--

ANNO di COSTRUZIONE	1959	SUPERFICIE COPERTA	476 mq	VOLUME:	12570 mc
ALTEZZA:	6,70 m	NUMERO PIANI	2	TITOLO di GODIMENTO	comune

SUPERFICIE TOTALE COPERTA mq	476	SUPERFICIE TOTALE APERTA mq	1876
------------------------------	-----	-----------------------------	------

QUANTITA' STANDARD TOTALE	2352
---------------------------	------

2.DATI PRESTAZIONALI

TIPOLOGIA EDILIZIA	edificio scolastico in cemento armato e laterizio con copertura a falde		
PARCHEGGI	no	SUPERFICIE a PARCHEGGIO	
SICUREZZA	sicurezza valore medio alto	MENSA	60 posti
PALESTRA	si	SUPERFICIE PALESTRA	47,32 mq
AREE APERTE	a verde	SUPERFICIE AREE APERTE	1876 mq
ASCENSORE	1	RAMPE:	no
SCALE di SICUREZZA ESTERNE	no		
ALLEGATI:	Fotografie e piante dwg	MEZZI di TRASPORTO	privato-pubblico urbano-scuolabus

3.QUALITA'

STATO di CONSERVAZIONE EDIFICIO	non richiede interventi
STATO di MANUTENZIONE AREE APERTE	
MULTIPRESTAZIONE	
RAGGIUNGIBILITA' ATTRAVERSO MOBILITA' ALTERNATIVA	mezzo pubblico

FATTORI DI INTERFERENZA AMBIENTALE :

INQUINAMENTO ATMOSFERICO	moderatamente alto
INQUINAMENTO ACUSTICO	III aree di tipo misto
campi magnetici distanza in metri da: AT132KW, AT380KW, SRB autorizzate, SRB previste	>100 ;>100 ;>100 ;>100

NOTE

rilievo fatto il 18/04/2004
-----------------------------

Comune di Prato - QC

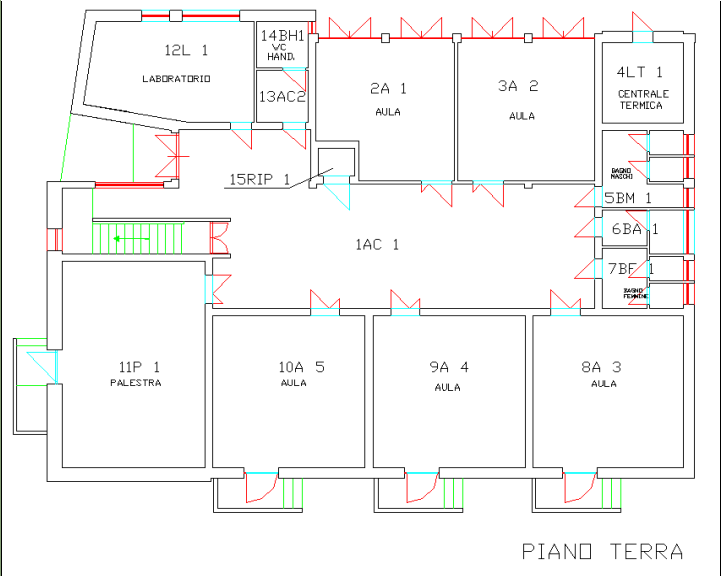
SERVIZI :PLESSI SCOLASTICI

ID PLESSO SCOLASTICO SC083

elementare

Pizzidimonte

IMMAGINI





Comune di Prato - QC	SERVIZI :PLESSI SCOLASTICI	ID PLESSO SCOLASTICO SC084
materna	S.Teresa del Bambin Gesù	

1.DATI IDENTIFICATIVI E QUANTITA'

INDIRIZZO	Via Mugellese		
NUM_CIV	54/C	LOCALITA'	Pizzidimonte
UTOE:	16		
CIRCOSCRIZIONE	Prato Est		
NUMERO ALUNNI	120 al 2006		
DIREZIONE DIDATTICA	ufficio scolastico diocesano		
DATI CASTALI			

FONTI	Elenco comune - Po-Net
-------	------------------------

INTERVENTO URBANISTICO- EDILIZIO in DATA	
--	--

ANNO di COSTRUZIONE		SUPERFICIE COPERTA		VOLUME:	
ALTEZZA:		NUMERO PIANI		TITOLO di GODIMENTO	ufficio scolastico diocesano

SUPERFICIE TOTALE COPERTA mq		SUPERFICIE TOTALE APERTA mq	
------------------------------	--	-----------------------------	--

QUANTITA' STANDARD TOTALE	
---------------------------	--

2.DATI PRESTAZIONALI

TIPOLOGIA EDILIZIA			
PARCHEGGI		SUPERFICIE a PARCHEGGIO	
SICUREZZA		MENSA	
PALESTRA		SUPERFICIE PALESTRA	
AREE APERTE		SUPERFICIE AREE APERTE	
ASCENSORE		RAMPE:	
ALLEGATI:		MEZZI di TRASPORTO	
SCALE di SICUREZZA ESTERNE			

3.QUALITA'

STATO di CONSERVAZIONE EDIFICIO		FATTORI DI INTERFERENZA AMBIENTALE :	
STATO di MANUTENZIONE AREE APERTE		INQUINAMENTO ATMOSFERICO	moderatamente alto
MULTIPRESTAZIONE		INQUINAMENTO ACUSTICO	III aree di tipo misto
RAGGIUNGIBILITA' ATTRAVERSO MOBILITA' ALTERNATIVA		campi magnetici distanza in metri da: AT132KW, AT380KW, SRB autorizzate, SRB previste	>100 ;>100 ;>100 ;>100

NOTE	
direzione: ufficio scolastico diocesano	

Comune di Prato - QC	SERVIZI :PLESSI SCOLASTICI	ID PLESSO SCOLASTICO SC084
materna	S.Teresa del Bambin Gesù	

IMMAGINI

Comune di Prato - QC	SERVIZI :PLESSI SCOLASTICI	ID PLESSO SCOLASTICO SC085
	di progetto	

1.DATI IDENTIFICATIVI E QUANTITA'

INDIRIZZO	
NUM_CIV	LOCALITA' San Giorgio a Colonica
UTOE:	26
CIRCOSCRIZIONE	Prato Sud
NUMERO ALUNNI	
DIREZIONE DIDATTICA	
DATI CASTALI	

FONTI	rilievo
-------	---------

INTERVENTO URBANISTICO- EDILIZIO in DATA	
--	--

ANNO di COSTRUZIONE		SUPERFICIE COPERTA		VOLUME:	
---------------------	--	--------------------	--	---------	--

ALTEZZA:		NUMERO PIANI		TITOLO di GODIMENTO	
----------	--	--------------	--	---------------------	--

SUPERFICIE TOTALE COPERTA mq		SUPERFICIE TOTALE APERTA mq	
------------------------------	--	-----------------------------	--

QUANTITA' STANDARD TOTALE	
---------------------------	--

2.DATI PRESTAZIONALI

TIPOLOGIA EDILIZIA	
--------------------	--

PARCHEGGI		SUPERFICIE a PARCHEGGIO	
-----------	--	-------------------------	--

SICUREZZA		MENSA	
-----------	--	-------	--

PALESTRA		SUPERFICIE PALESTRA	
----------	--	---------------------	--

AREE APERTE		SUPERFICIE AREE APERTE	
-------------	--	------------------------	--

ASCENSORE		RAMPE:		SCALE di SICUREZZA ESTERNE	
-----------	--	--------	--	----------------------------	--

ALLEGATI:	Fotografie	MEZZI di TRASPORTO	
-----------	------------	--------------------	--

3.QUALITA'

STATO di CONSERVAZIONE EDIFICIO	
---------------------------------	--

STATO di MANUTENZIONE AREE APERTE	
-----------------------------------	--

MULTIPRESTAZIONE	
------------------	--

RAGGIUNGIBILITA' ATTRAVERSO MOBILITA' ALTERNATIVA	
---	--

FATTORI DI INTERFERENZA AMBIENTALE :

INQUINAMENTO ATMOSFERICO	moderatamente alto
--------------------------	--------------------

INQUINAMENTO ACUSTICO	III aree di tipo misto
-----------------------	------------------------

campi magnetici distanza in metri da: AT132KW, AT380KW, SRB autorizzate, SRB previste	>100 ;>100 ;>100 ;>100
---	------------------------

NOTE

rilievo fatto il 14 Giugno 2007, l'area risulta vuota
---

Comune di Prato - QC	SERVIZI :PLESSI SCOLASTICI	ID PLESSO SCOLASTICO SC085
	di progetto	

IMMAGINI

Comune di Prato - QC	SERVIZI :PLESSI SCOLASTICI	ID PLESSO SCOLASTICO SC086
materna	Borgovalsugana	

1.DATI IDENTIFICATIVI E QUANTITA'

INDIRIZZO	V.le Borgo Valsugana		
NUM_CIV	153	LOCALITA'	Santa Cristina
UTOE:	8		
CIRCOSCRIZIONE	Prato Est		
NUMERO ALUNNI	70 al maggio 2005		
DIREZIONE DIDATTICA	IC IQBAL		
DATI CASTALI			



FONTI	ASEL scheda ed. 50057 - scheda tecnologia plesso 5 -
-------	--

INTERVENTO URBANISTICO- EDILIZIO in DATA	manutenzione straordinaria nel 1996
--	-------------------------------------

ANNO di COSTRUZIONE	tra il 1945 e il 1960	SUPERFICIE COPERTA	402 mq	VOLUME:	1567 mc
---------------------	-----------------------	--------------------	--------	---------	---------

ALTEZZA:	3,90 m	NUMERO PIANI	1	TITOLO di GODIMENTO	comune
----------	--------	--------------	---	---------------------	--------

SUPERFICIE TOTALE COPERTA mq	402	SUPERFICIE TOTALE APERTA mq	598
------------------------------	-----	-----------------------------	-----

QUANTITA' STANDARD TOTALE	638
---------------------------	-----

2.DATI PRESTAZIONALI

TIPOLOGIA EDILIZIA	edificio scolastico in cemento armato e laterizio con copertura a falde
--------------------	---

PARCHEGGI	no, ma area adiacente	SUPERFICIE a PARCHEGGIO	
-----------	-----------------------	-------------------------	--

SICUREZZA	sicurezza valore medio	MENSA	75 posti
-----------	------------------------	-------	----------

PALESTRA	no	SUPERFICIE PALESTRA	
----------	----	---------------------	--

AREE APERTE	a verde con giochi	SUPERFICIE AREE APERTE	598 mq
-------------	--------------------	------------------------	--------

ASCENSORE	no	RAMPE:	no	SCALE di SICUREZZA ESTERNE	no
-----------	----	--------	----	----------------------------	----

ALLEGATI:		MEZZI di TRASPORTO	privato-pubblico urbano-pubblico interurbano
-----------	--	--------------------	--

3.QUALITA'

STATO di CONSERVAZIONE EDIFICIO	richiede interventi di manutenzione co
---------------------------------	--

STATO di MANUTENZIONE AREE APERTE	
-----------------------------------	--

MULTIPRESTAZIONE	
------------------	--

RAGGIUNGIBILITA' ATTRAVERSO MOBILITA' ALTERNATIVA	mezzo pubblico
---	----------------

FATTORI DI INTERFERENZA AMBIENTALE :

INQUINAMENTO ATMOSFERICO	discretamente alto
--------------------------	--------------------

INQUINAMENTO ACUSTICO	IV aree di intensa attività umana
-----------------------	-----------------------------------

campi magnetici distanza in metri da: AT132KW, AT380KW, SRB autorizzate, SRB previste	>100 ;>100 ;>100 ;>100
---	------------------------

NOTE

rilievo fatto il 02/11/2004
-----------------------------

Comune di Prato - QC

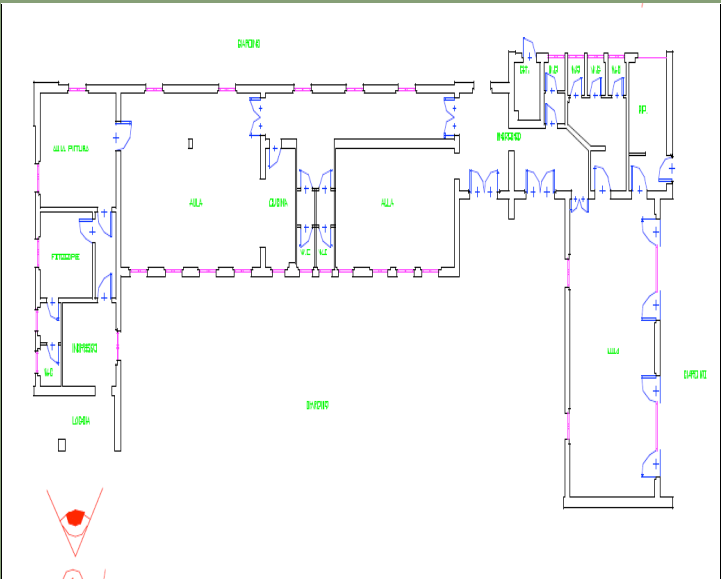
SERVIZI :PLESSI SCOLASTICI

ID PLESSO SCOLASTICO SC086

materna

Borgovalsugana

IMMAGINI





Comune di Prato - QC

SERVIZI :PLESSI SCOLASTICI

ID PLESSO SCOLASTICO 0087-SC01

superiore ( liceo scientifico)

Niccolò Copernico

1.DATI IDENTIFICATIVI E QUANTITA'

INDIRIZZO

V.le Borgo Valsugana

NUM\_CIV

63

LOCALITA'

Santa Cristina

UTOE:

8

CIRCOSCRIZIONE

Prato Est

NUMERO ALUNNI

1499 al 2006

DIREZIONE DIDATTICA

statale

DATI CASTALI

foglio 53 mappale 421



FONTI

ASEL scheda ed. 50010 - Elenco comune - Po-Net

INTERVENTO URBANISTICO- EDILIZIO in DATA

ristrutturazione nel 2001

ANNO di COSTRUZIONE

tra il 1961 e il 1975

SUPERFICIE COPERTA

3233 mq

VOLUME:

ALTEZZA:

14.35 m

NUMERO PIANI

4

TITOLO di GODIMENTO

provincia

SUPERFICIE TOTALE COPERTA mq

3233

SUPERFICIE TOTALE APERTA mq

4227

QUANTITA' STANDARD TOTALE

7460

2.DATI PRESTAZIONALI

TIPOLOGIA EDILIZIA

edificio scolastico in cemento armato e laterizio con copertura piana

PARCHEGGI

si 19 posti auto

SUPERFICIE a PARCHEGGIO

237 mq

SICUREZZA

MENSA

80 posti, due turni

PALESTRA

si

SUPERFICIE PALESTRA

74,84 mq

AREE APERTE

impianti sportivi

SUPERFICIE AREE APERTE

4227 mq

ASCENSORE

1

RAMPE:

no

SCALE di SICUREZZA ESTERNE

2

ALLEGATI:

MEZZI di TRASPORTO

privato-pubblico urbano

3.QUALITA'

STATO di CONSERVAZIONE EDIFICIO

non richiede interventi

FATTORI DI INTERFERENZA AMBIENTALE :

STATO di MANUTENZIONE AREE APERTE

INQUINAMENTO ATMOSFERICO

discretamente alto

MULTIPRESTAZIONE

INQUINAMENTO ACUSTICO

III aree di tipo misto

RAGGIUNGIBILITA' ATTRAVERSO MOBILITA' ALTERNATIVA

mezzo pubblico

campi magnetici distanza in metri da:  
AT132KW, AT380KW, SRB autorizzate,  
SRB previste

>100 ;>100 ;>100 ;>100

NOTE

rilievo fatto il 30/03/2003

Comune di Prato - QC	SERVIZI :PLESSI SCOLASTICI	ID PLESSO SCOLASTICO 087-SC01
superiore ( liceo scientifico)	Niccolò Copernico	

IMMAGINI



Comune di Prato - QC	SERVIZI :PLESSI SCOLASTICI	ID PLESSO SCOLASTICO SC089
	Sede ANFASS	

1.DATI IDENTIFICATIVI E QUANTITA'

INDIRIZZO	V.le Borgo Valsugana		
NUM_CIV	65	LOCALITA'	Santa Cristina
UTOE:	8		
CIRCOSCRIZIONE	Prato Est		
NUMERO ALUNNI			
DIREZIONE DIDATTICA			
DATI CASTALI			



FONTI	rilievo				
INTERVENTO URBANISTICO- EDILIZIO in DATA					
ANNO di COSTRUZIONE		SUPERFICIE COPERTA		VOLUME:	
ALTEZZA:		NUMERO PIANI		TITOLO di GODIMENTO	
SUPERFICIE TOTALE COPERTA mq		SUPERFICIE TOTALE APERTA	mq		
QUANTITA' STANDARD TOTALE					

2.DATI PRESTAZIONALI

TIPOLOGIA EDILIZIA					
PARCHEGGI		SUPERFICIE a PARCHEGGIO			
SICUREZZA		MENSA			
PALESTRA		SUPERFICIE PALESTRA			
AREE APERTE		SUPERFICIE AREE APERTE			
ASCENSORE		RAMPE:		SCALE di SICUREZZA ESTERNE	
ALLEGATI:	Fotografie		MEZZI di TRASPORTO		

3.QUALITA'

STATO di CONSERVAZIONE EDIFICIO		FATTORI di INTERFERENZA AMBIENTALE :	
STATO di MANUTENZIONE AREE APERTE		INQUINAMENTO ATMOSFERICO	discretamente alto
MULTIPRESTAZIONE		INQUINAMENTO ACUSTICO	III aree di tipo misto
RAGGIUNGIBILITA' ATTRAVERSO MOBILITA' ALTERNATIVA		campi magnetici distanza in metri da: AT132KW, AT380KW, SRB autorizzate, SRB previste	>100 ;>100 ;>100 ;>100

NOTE

rilievo fatto il 14 Giugno 2007

Comune di Prato - QC	SERVIZI :PLESSI SCOLASTICI	ID PLESSO SCOLASTICO SC089
	Sede ANFASS	

IMMAGINI

Comune di Prato - QC	SERVIZI :PLESSI SCOLASTICI	ID PLESSO SCOLASTICO SC090
nido privato	Il nido di Alice	

1.DATI IDENTIFICATIVI E QUANTITA'

INDIRIZZO	Via Giacomo Matteotti		
NUM_CIV	21	LOCALITA'	?????? La Pietà-Stazione
UTOE:	13		
CIRCOSCRIZIONE	Prato Est		
NUMERO ALUNNI	capienza 39		
DIREZIONE DIDATTICA	gestito dalla Cooperativa sociale Alice		
DATI CASTALI			

FONTI	Elenco comune - Po-Net
-------	------------------------

INTERVENTO URBANISTICO- EDILIZIO in DATA	
--	--

ANNO di COSTRUZIONE		SUPERFICIE COPERTA		VOLUME:	
---------------------	--	--------------------	--	---------	--

ALTEZZA:		NUMERO PIANI		TITOLO di GODIMENTO	privato
----------	--	--------------	--	---------------------	---------

SUPERFICIE TOTALE COPERTA mq		SUPERFICIE TOTALE APERTA	mq	
------------------------------	--	--------------------------	----	--

QUANTITA' STANDARD TOTALE	
---------------------------	--

2.DATI PRESTAZIONALI

TIPOLOGIA EDILIZIA	
--------------------	--

PARCHEGGI		SUPERFICIE a PARCHEGGIO	
-----------	--	-------------------------	--

SICUREZZA		MENSA	
-----------	--	-------	--

PALESTRA		SUPERFICIE PALESTRA	
----------	--	---------------------	--

AREE APERTE		SUPERFICIE AREE APERTE	
-------------	--	------------------------	--

ASCENSORE		RAMPE:		SCALE di SICUREZZA ESTERNE	
-----------	--	--------	--	----------------------------	--

ALLEGATI:		MEZZI di TRASPORTO	
-----------	--	--------------------	--

3.QUALITA'

STATO di CONSERVAZIONE EDIFICIO	
---------------------------------	--

STATO di MANUTENZIONE AREE APERTE	
-----------------------------------	--

MULTIPRESTAZIONE	
------------------	--

RAGGIUNGIBILITA' ATTRAVERSO MOBILITA' ALTERNATIVA	
pista ciclabile	

FATTORI DI INTERFERENZA AMBIENTALE :

INQUINAMENTO ATMOSFERICO	
--------------------------	--

INQUINAMENTO ACUSTICO	
-----------------------	--

campi magnetici distanza in metri da: AT132KW, AT380KW, SRB autorizzate, SRB previste	>100 ;>100 ;>100 ;>100
---	------------------------

NOTE

--

Comune di Prato - QC	SERVIZI :PLESSI SCOLASTICI	ID PLESSO SCOLASTICO SC090
nido privato	Il nido di Alice	

IMMAGINI



Comune di Prato - QC	SERVIZI :PLESSI SCOLASTICI	ID PLESSO SCOLASTICO SC091
materna	Il Campino	

1.DATI IDENTIFICATIVI E QUANTITA'

INDIRIZZO	Via Giovanni Amendola		
NUM_CIV	31	LOCALITA'	La Pietà
UTOE:	13		
CIRCOSCRIZIONE	Prato Est		
NUMERO ALUNNI	138 al maggio 2005		
DIREZIONE DIDATTICA	IC Mazzoni		
DATI CASTALI	foglio 51 mappale 696		



FONTI	ASEL scheda ed. 50056 - scheda tecnologia plesso 2 - scheda urban n. 3080
-------	---

INTERVENTO URBANISTICO- EDILIZIO in DATA	ristrutturazione nel 2001
--	---------------------------

ANNO di COSTRUZIONE	1958	SUPERFICIE COPERTA	325 mq	VOLUME:	2616 mc
---------------------	------	--------------------	--------	---------	---------

ALTEZZA:	8,05 m	NUMERO PIANI	2+semi	TITOLO di GODIMENTO	comune
----------	--------	--------------	--------	---------------------	--------

SUPERFICIE TOTALE COPERTA mq	325	SUPERFICIE TOTALE APERTA mq	895
------------------------------	-----	-----------------------------	-----

QUANTITA' STANDARD TOTALE	1220
---------------------------	------

2.DATI PRESTAZIONALI

TIPOLOGIA EDILIZIA	edificio scolastico in muratura con copertura a falde
--------------------	---

PARCHEGGI	no, ma area adiacente	SUPERFICIE a PARCHEGGIO	
-----------	-----------------------	-------------------------	--

SICUREZZA		MENSA	110 posti
-----------	--	-------	-----------

PALESTRA	no	SUPERFICIE PALESTRA	
----------	----	---------------------	--

AREE APERTE	a verde con giochi	SUPERFICIE AREE APERTE	895 mq
-------------	--------------------	------------------------	--------

ASCENSORE	no	RAMPE:	si	SCALE di SICUREZZA ESTERNE	1
-----------	----	--------	----	----------------------------	---

ALLEGATI:	Fotografie e piante dwg	MEZZI di TRASPORTO	privato-pubblico urbano-pubblico interurbano- f
-----------	-------------------------	--------------------	---

3.QUALITA'

STATO di CONSERVAZIONE EDIFICIO	non richiede interventi
---------------------------------	-------------------------

STATO di MANUTENZIONE AREE APERTE	
-----------------------------------	--

MULTIPRESTAZIONE	
------------------	--

RAGGIUNGIBILITA' ATTRAVERSO MOBILITA' ALTERNATIVA	mezzo pubblico-pista ciclabile
---	--------------------------------

FATTORI DI INTERFERENZA AMBIENTALE :

INQUINAMENTO ATMOSFERICO	alto
--------------------------	------

INQUINAMENTO ACUSTICO	III aree di tipo misto
-----------------------	------------------------

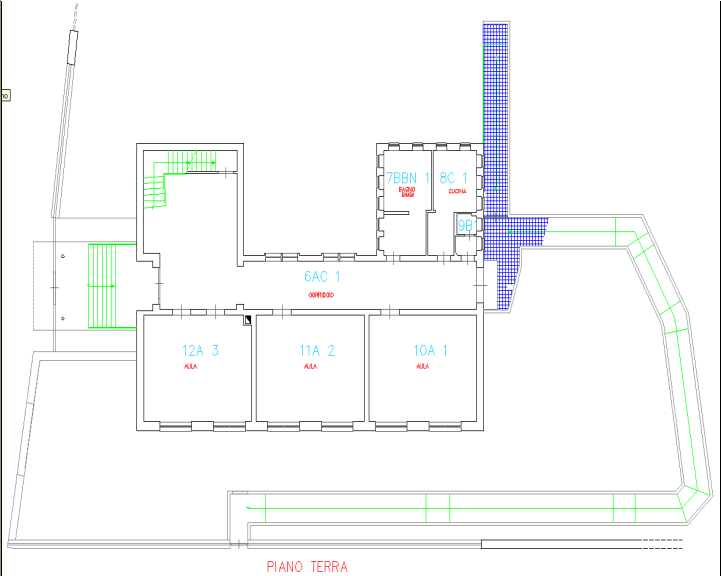
campi magnetici distanza in metri da: AT132KW, AT380KW, SRB autorizzate, SRB previste	>100 ;>100 ;>100 ;>100
---	------------------------

NOTE

rilievo fatto il 04/11/2004
-----------------------------

Comune di Prato - QC	SERVIZI :PLESSI SCOLASTICI	ID PLESSO SCOLASTICO SC091
materna	Il Campino	

IMMAGINI



Comune di Prato - QC

SERVIZI :PLESSI SCOLASTICI

ID PLESSO SCOLASTICO SC092

università

Università degli studi di Firenze

1.DATI IDENTIFICATIVI E QUANTITA'

INDIRIZZO

Piazza Giovanni Ciardi

NUM\_CIV

25

LOCALITA'

Centro

UTOE:

6

CIRCOSCRIZIONE

Prato Centro

NUMERO ALUNNI

DIREZIONE DIDATTICA

DATI CASTALI



FONTI

INTERVENTO URBANISTICO- EDILIZIO in DATA

ANNO di COSTRUZIONE

SUPERFICIE COPERTA

VOLUME:

ALTEZZA:

NUMERO PIANI

TITOLO di GODIMENTO

SUPERFICIE TOTALE COPERTA mq

SUPERFICIE TOTALE APERTA mq

QUANTITA' STANDARD TOTALE

2.DATI PRESTAZIONALI

TIPOLOGIA EDILIZIA

PARCHEGGI

SUPERFICIE a PARCHEGGIO

SICUREZZA

MENSA

PALESTRA

SUPERFICIE PALESTRA

AREE APERTE

SUPERFICIE AREE APERTE

ASCENSORE

RAMPE:

SCALE di SICUREZZA ESTERNE

ALLEGATI:

MEZZI di TRASPORTO

3.QUALITA'

STATO di CONSERVAZIONE EDIFICIO

FATTORI DI INTERFERENZA AMBIENTALE :

STATO di MANUTENZIONE AREE APERTE

INQUINAMENTO ATMOSFERICO

alto

MULTIPRESTAZIONE

INQUINAMENTO ACUSTICO

IV aree di intensa attività umana

RAGGIUNGIBILITA' ATTRAVERSO MOBILITA' ALTERNATIVA

campi magnetici distanza in metri da:  
AT132KW, AT380KW, SRB autorizzate,  
SRB previste

>100 ;>100 ;>100 ;>100

NOTE

Comune di Prato - QC	SERVIZI :PLESSI SCOLASTICI	ID PLESSO SCOLASTICO SC092
università	Università degli studi di Firenze	

IMMAGINI



Comune di Prato - QC

SERVIZI :PLESSI SCOLASTICI

ID PLESSO SCOLASTICO SC093

di progetto

1.DATI IDENTIFICATIVI E QUANTITA'

INDIRIZZO

NUM\_CIVLOCALITA'Centro

UTOE:6

CIRCOSCRIZIONEPrato Centro

NUMERO ALUNNI

DIREZIONE DIDATTICA

DATI CASTALI

FONTI

INTERVENTO URBANISTICO- EDILIZIO in DATA

ANNO di COSTRUZIONE

SUPERFICIE COPERTA

VOLUME:

ALTEZZA:

NUMERO PIANI

TITOLO di GODIMENTO

SUPERFICIE TOTALE COPERTA mq

SUPERFICIE TOTALE APERTA mq

QUANTITA' STANDARD TOTALE

2.DATI PRESTAZIONALI

TIPOLOGIA EDILIZIA

PARCHEGGI

SICUREZZA

PALESTRA

AREE APERTE

ASCENSORE

ALLEGATI:

SUPERFICIE a PARCHEGGIO

MENSA

SUPERFICIE PALESTRA

SUPERFICIE AREE APERTE

SCALE di SICUREZZA ESTERNE

MEZZI di TRASPORTO

RAMPE:

3.QUALITA'

STATO di CONSERVAZIONE EDIFICIO

STATO di MANUTENZIONE AREE APERTE

MULTIPRESTAZIONE

RAGGIUNGIBILITA' ATTRAVERSO MOBILITA' ALTERNATIVA

FATTORI DI INTERFERENZA AMBIENTALE :

INQUINAMENTO ATMOSFERICOalto

INQUINAMENTO ACUSTICOIV aree di intensa attività umana

campi magnetici distanza in metri da: AT132KW, AT380KW, SRB autorizzate, SRB previste>100 ;>100 ;>100 ;>100

NOTE

esiste la parte geometrica e ci proviene da lavoro standard

Comune di Prato - QC	SERVIZI :PLESSI SCOLASTICI	ID PLESSO SCOLASTICO <b>SC093</b>
	di progetto	

IMMAGINI



Comune di Prato - QC	SERVIZI :PLESSI SCOLASTICI	ID PLESSO SCOLASTICO SC094
elementare	La Castellina ( De Andrè)	

1.DATI IDENTIFICATIVI E QUANTITA'

INDIRIZZO	Via Gino Capponi		
NUM_CIV	51	LOCALITA'	La Pietà
UTOE:	8		
CIRCOSCRIZIONE	Prato Est		
NUMERO ALUNNI	466 al maggio 2005		
DIREZIONE DIDATTICA	IC Mazzoni		
DATI CASTALI	foglio 38 mappale 1341-1662-1663		



FONTI	ASEL scheda ed. 50053 - scheda tecnologia plesso 11 - scheda urban n. 3095
-------	--

INTERVENTO URBANISTICO- EDILIZIO in DATA	manutenzione straordinaria nel 1997 e lavori di ripristino e ristrutturazione nel 2001
--	--

ANNO di COSTRUZIONE	1973	SUPERFICIE COPERTA	2124 mq	VOLUME:	17204 mc
---------------------	------	--------------------	---------	---------	----------

ALTEZZA:	8,10 m	NUMERO PIANI	2	TITOLO di GODIMENTO	comune
----------	--------	--------------	---	---------------------	--------

SUPERFICIE TOTALE COPERTA mq	2124	SUPERFICIE TOTALE APERTA mq	5283
------------------------------	------	-----------------------------	------

QUANTITA' STANDARD TOTALE	7407
---------------------------	------

2.DATI PRESTAZIONALI

TIPOLOGIA EDILIZIA	edificio scolastico in laterocemento con copertura a falde e facciate continue in vetro
--------------------	---

PARCHEGGI	no, ma area adiacente
-----------	-----------------------

SUPERFICIE a PARCHEGGIO	
-------------------------	--

SICUREZZA	sicurezza valore medio. Possiede molti certificati richiesti dalla vigen
-----------	--

MENSA	278 posti
-------	-----------

PALESTRA	si
----------	----

SUPERFICIE PALESTRA	392 mq
---------------------	--------

AREE APERTE	a verde e area sportiva
-------------	-------------------------

SUPERFICIE AREE APERTE	5283 mq
------------------------	---------

ASCENSORE	1	RAMPE:	si
-----------	---	--------	----

SCALE di SICUREZZA ESTERNE	no
----------------------------	----

ALLEGATI:	Fotografie e piante dwg
-----------	-------------------------

MEZZI di TRASPORTO	privato-interurbano
--------------------	---------------------

3.QUALITA'

STATO di CONSERVAZIONE EDIFICIO	non richiede interventi
---------------------------------	-------------------------

FATTORI DI INTERFERENZA AMBIENTALE :

STATO di MANUTENZIONE AREE APERTE	
-----------------------------------	--

INQUINAMENTO ATMOSFERICO	alto
--------------------------	------

MULTIPRESTAZIONE	
------------------	--

INQUINAMENTO ACUSTICO	III aree di tipo misto
-----------------------	------------------------

RAGGIUNGIBILITA' ATTRAVERSO MOBILITA' ALTERNATIVA	
mezzo pubblico	

campi magnetici distanza in metri da: AT132KW, AT380KW, SRB autorizzate, SRB previste	>100 ;>100 ;>100 ;>100
---	------------------------

NOTE

rilievo fatto il 22/11/2004
-----------------------------

Comune di Prato - QC

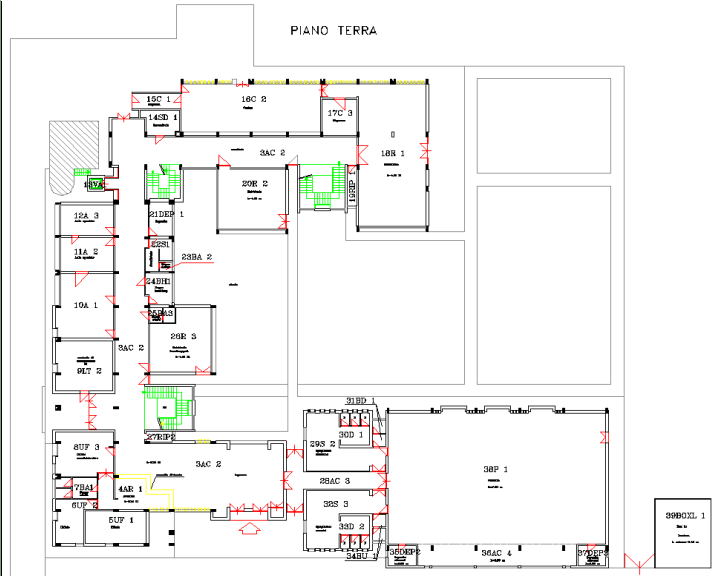
SERVIZI :PLESSI SCOLASTICI

ID PLESSO SCOLASTICO **SC094**

elementare

La Castellina ( De Andrè)

IMMAGINI



Comune di Prato - QC	SERVIZI :PLESSI SCOLASTICI	ID PLESSO SCOLASTICO SC095
materna e elementare	S.Caterina de' Ricci	

1.DATI IDENTIFICATIVI E QUANTITA'

INDIRIZZO	Via del Palco		
NUM_CIV	118	LOCALITA'	La Castellina
UTOE:	8		
CIRCOSCRIZIONE	Prato Est		
NUMERO ALUNNI	56 (materna) al 2006		
DIREZIONE DIDATTICA	ufficio scolastico diocesano		
DATI CASTALI			



FONTI	Elenco comune, rilievo
-------	------------------------

INTERVENTO URBANISTICO- EDILIZIO in DATA					
ANNO di COSTRUZIONE		SUPERFICIE COPERTA		VOLUME:	
ALTEZZA:		NUMERO PIANI		TITOLO di GODIMENTO	ufficio scolastico diocesano
SUPERFICIE TOTALE COPERTA mq		SUPERFICIE TOTALE APERTA	mq		
QUANTITA' STANDARD TOTALE					

2.DATI PRESTAZIONALI

TIPOLOGIA EDILIZIA					
PARCHEGGI		SUPERFICIE a PARCHEGGIO			
SICUREZZA		MENSA			
PALESTRA		SUPERFICIE PALESTRA			
AREE APERTE		SUPERFICIE AREE APERTE			
ASCENSORE		RAMPE:		SCALE di SICUREZZA ESTERNE	
ALLEGATI:		MEZZI di TRASPORTO			

3.QUALITA'

STATO di CONSERVAZIONE EDIFICIO		FATTORI DI INTERFERENZA AMBIENTALE :	
STATO di MANUTENZIONE AREE APERTE		INQUINAMENTO ATMOSFERICO	alto
MULTIPRESTAZIONE		INQUINAMENTO ACUSTICO	III aree di tipo misto
RAGGIUNGIBILITA' ATTRAVERSO MOBILITA' ALTERNATIVA		campi magnetici distanza in metri da: AT132KW, AT380KW, SRB autorizzate, SRB previste	>100 ;>100 ;>100 ;>100

NOTE

sede distaccata di quella in via san Vincenzo 2,rilievo fatto il 14 Giugno 2007

Comune di Prato - QC	SERVIZI :PLESSI SCOLASTICI	ID PLESSO SCOLASTICO <b>SC095</b>
materna e elementare	S.Caterina de' Ricci	

IMMAGINI

Comune di Prato - QC	SERVIZI :PLESSI SCOLASTICI	ID PLESSO SCOLASTICO	SC096
nido e materna	G.Galilei		

1.DATI IDENTIFICATIVI E QUANTITA'

INDIRIZZO	Via Ada Negri		
NUM_CIV	57	LOCALITA'	Coiano
UTOE:	6		
CIRCOSCRIZIONE	Prato Nord		
NUMERO ALUNNI	51 (nido) 100 (materna) al 2006		
DIREZIONE DIDATTICA	Comunale		
DATI CASTALI	foglio 24 mappale 1276		



FONTI	ASEL scheda ed.50035-scheda tecnologia plesso 35-scheda urban n.3055 Elenco comune-Po-Net
-------	---

INTERVENTO URBANISTICO- EDILIZIO in DATA	manutenzione straordinaria nel 2003
--	-------------------------------------

ANNO di COSTRUZIONE	1980	SUPERFICIE COPERTA	1228 mq	VOLUME:	19526 mc
---------------------	------	--------------------	---------	---------	----------

ALTEZZA:	3,30 m	NUMERO PIANI	1	TITOLO di GODIMENTO	comune
----------	--------	--------------	---	---------------------	--------

SUPERFICIE TOTALE COPERTA mq	1315	SUPERFICIE TOTALE APERTA mq	5917
------------------------------	------	-----------------------------	------

QUANTITA' STANDARD TOTALE	7232
---------------------------	------

2.DATI PRESTAZIONALI

TIPOLOGIA EDILIZIA	edificio scolastico in cemento armato e laterizio con copertura a falde
--------------------	---

PARCHEGGI	no, ma area adiacente	SUPERFICIE a PARCHEGGIO	28 posti auto
-----------	-----------------------	-------------------------	---------------

SICUREZZA	sicurezza valore medio alto	MENSA	100 posti
-----------	-----------------------------	-------	-----------

PALESTRA	no	SUPERFICIE PALESTRA	
----------	----	---------------------	--

AREE APERTE	a verde e con giochi	SUPERFICIE AREE APERTE	5917 mq
-------------	----------------------	------------------------	---------

ASCENSORE	no	RAMPE:	no	SCALE di SICUREZZA ESTERNE	no
-----------	----	--------	----	----------------------------	----

ALLEGATI:	piante dwg	MEZZI di TRASPORTO	privato-pubblico urbano-pubblico interurbano
-----------	------------	--------------------	--

3.QUALITA'

STATO di CONSERVAZIONE EDIFICIO	non richiede interventi
---------------------------------	-------------------------

STATO di MANUTENZIONE AREE APERTE	
-----------------------------------	--

MULTIPRESTAZIONE	no
------------------	----

RAGGIUNGIBILITA' ATTRAVERSO MOBILITA' ALTERNATIVA	mezzo pubblico-pista ciclabile
---	--------------------------------

FATTORI DI INTERFERENZA AMBIENTALE :

INQUINAMENTO ATMOSFERICO	discretamente alto
--------------------------	--------------------

INQUINAMENTO ACUSTICO	III aree di tipo misto
-----------------------	------------------------

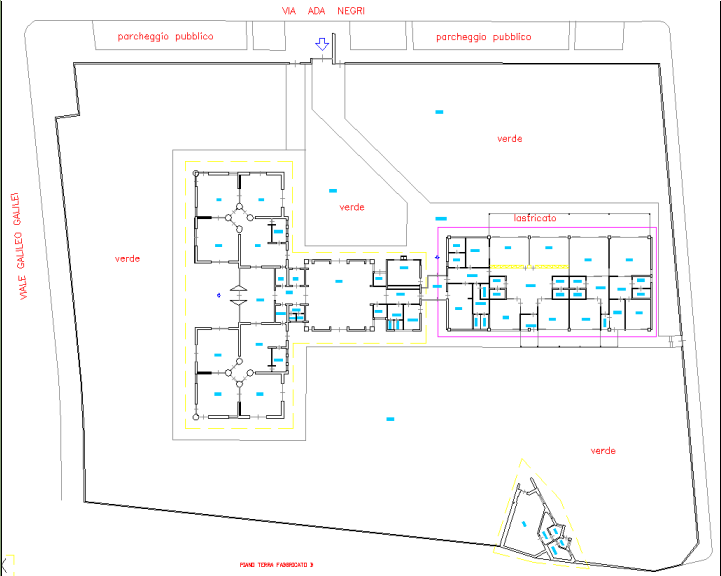
campi magnetici distanza in metri da: AT132KW, AT380KW, SRB autorizzate, SRB previste	>100 ;>100 ;>100 ;>100
---	------------------------

NOTE

rilievo fatto il 18/05/2004
-----------------------------

Comune di Prato - QC	SERVIZI :PLESSI SCOLASTICI	ID PLESSO SCOLASTICO SC096
nido e materna	G.Galilei	

IMMAGINI





Comune di Prato - QC	SERVIZI :PLESSI SCOLASTICI	ID PLESSO SCOLASTICO SC097
media ( succursale)	Fermi	

1.DATI IDENTIFICATIVI E QUANTITA'

INDIRIZZO	via Gaetano Corsani		
NUM_CIV	17	LOCALITA'	Coiano
UTOE:	6		
CIRCOSCRIZIONE	Prato Nord		
NUMERO ALUNNI			
DIREZIONE DIDATTICA	SM Fermi		
DATI CASTALI			



FONTI	ASEL scheda ed. 50043 - scheda tecnologia plesso 19 - scheda urban n. 3126
-------	--

INTERVENTO URBANISTICO- EDILIZIO in DATA	manutenzione straordinaria nel 2002 e 2004 ( all'impianto elettrico e di riscaldamento)				
ANNO di COSTRUZIONE	1980	SUPERFICIE COPERTA	1253 mq	VOLUME:	7797 mc
ALTEZZA:	10,30 m	NUMERO PIANI	3	TITOLO di GODIMENTO	comune
SUPERFICIE TOTALE COPERTA mq	2128	SUPERFICIE TOTALE APERTA	mq	4612	
QUANTITA' STANDARD TOTALE		6740			

2.DATI PRESTAZIONALI

TIPOLOGIA EDILIZIA	edificio scolastico in cemento armato e laterizio con copertura piana				
PARCHEGGI	no, ma area adiacente		SUPERFICIE a PARCHEGGIO		
SICUREZZA	sicurezza valore medio alto		MENSA	no	
PALESTRA	si		SUPERFICIE PALESTRA	570 mq	
AREE APERTE	pavimentato e verde		SUPERFICIE AREE APERTE	4612 mq	
ASCENSORE	1	RAMPE:	si	SCALE di SICUREZZA ESTERNE	1
ALLEGATI:	Fotografie e piante dwg		MEZZI di TRASPORTO	privato-pubblico urbano-pubblico interurbano	

3.QUALITA'

STATO di CONSERVAZIONE EDIFICIO	richiede interventi di manutenzione all'i		FATTORI DI INTERFERENZA AMBIENTALE :	
STATO di MANUTENZIONE AREE APERTE			INQUINANAMENTO ATMOSFERICO	discretamente alto
MULTIPRESTAZIONE			INQUINANAMENTO ACUSTICO	III aree di tipo misto
RAGGIUNGIBILITA' ATTRAVERSO MOBILITA' ALTERNATIVA	mezzo pubblico-pista ciclabile		campi magnetici distanza in metri da: AT132KW, AT380KW, SRB autorizzate, SRB previste	>100 ;>100 ;>100 ;>100

NOTE	rilievo fatto il 27/05/2004
------	-----------------------------

Comune di Prato - QC

SERVIZI :PLESSI SCOLASTICI

ID PLESSO SCOLASTICO SC097

media ( succursale)

Fermi

IMMAGINI



Comune di Prato - QC	SERVIZI :PLESSI SCOLASTICI	ID PLESSO SCOLASTICO SC098
media	Enrico Fermi	

1.DATI IDENTIFICATIVI E QUANTITA'

INDIRIZZO	Via Evaristo Gherardi		
NUM_CIV	66	LOCALITA'	Coiano
UTOE:	6		
CIRCOSCRIZIONE	Prato Nord		
NUMERO ALUNNI	742 al 2006		
DIREZIONE DIDATTICA	SM Fermi		
DATI CASTALI	foglio 248 mappale 1274 e 1275		



FONTI	ASELScheda ed.50032-scheda tecnologia plesso27-scheda urban n.3106 Elenco comune-Po-Net
-------	---

INTERVENTO URBANISTICO- EDILIZIO in DATA		ristrutturazione nel 2003				
ANNO di COSTRUZIONE	1980	SUPERFICIE COPERTA	1942 mq	VOLUME:	15334 mc	
ALTEZZA:	13,90 m	NUMERO PIANI	3	TITOLO di GODIMENTO	comune	
SUPERFICIE TOTALE COPERTA mq		1942	SUPERFICIE TOTALE APERTA		mq	4669
QUANTITA' STANDARD TOTALE			6611			

2.DATI PRESTAZIONALI

TIPOLOGIA EDILIZIA	edificio scolastico in cemento armato e laterizio con copertura piana				
PARCHEGGI	no, ma area adiacente		SUPERFICIE a PARCHEGGIO		
SICUREZZA	sicurezza valore medio alto		MENSA	141 mq	
PALESTRA	si		SUPERFICIE PALESTRA	392 mq	
AREE APERTE	verde e impianti sportivi		SUPERFICIE AREE APERTE	4669 mq	
ASCENSORE	1	RAMPE:	si	SCALE di SICUREZZA ESTERNE	2
ALLEGATI:	Fotografie e piante dwg		MEZZI di TRASPORTO	privato-pubblico urbano-pubblico interurbano	

3.QUALITA'

STATO di CONSERVAZIONE EDIFICIO	non richiede interventi	FATTORI DI INTERFERENZA AMBIENTALE :	
STATO di MANUTENZIONE AREE APERTE		INQUINAMENTO ATMOSFERICO	discretamente alto
MULTIPRESTAZIONE		INQUINAMENTO ACUSTICO	III aree di tipo misto
RAGGIUNGIBILITA' ATTRAVERSO MOBILITA' ALTERNATIVA		campi magnetici distanza in metri da: AT132KW, AT380KW, SRB autorizzate, SRB previste	>100 ;>100 ;>100 ;>100
mezzo pubblico-pista ciclabile			

NOTE
rilievo fatto il 15/04/2004

Comune di Prato - QC

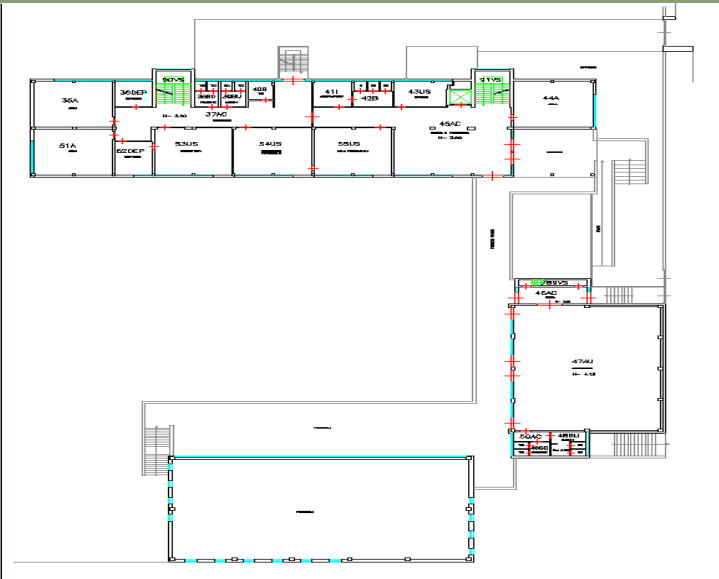
SERVIZI :PLESSI SCOLASTICI

ID PLESSO SCOLASTICO SC098

media

Enrico Fermi

IMMAGINI



Comune di Prato - QC	SERVIZI :PLESSI SCOLASTICI	ID PLESSO SCOLASTICO SC099
materna e elementare	Maria Immacolata	

1.DATI IDENTIFICATIVI E QUANTITA'

INDIRIZZO	Via di Cantagallo		
NUM_CIV	6	LOCALITA'	Coiano
UTOE:	5		
CIRCOSCRIZIONE	Prato Nord		
NUMERO ALUNNI	90 (materna) al 2006		
DIREZIONE DIDATTICA	ufficio scolastico diocesano		
DATI CASTALI			



FONTI	Elenco comune, rilievo
-------	------------------------

INTERVENTO URBANISTICO- EDILIZIO in DATA	
--	--

ANNO di COSTRUZIONE		SUPERFICIE COPERTA		VOLUME:	
---------------------	--	--------------------	--	---------	--

ALTEZZA:		NUMERO PIANI		TITOLO di GODIMENTO	ufficio scolastico diocesano
----------	--	--------------	--	---------------------	------------------------------

SUPERFICIE TOTALE COPERTA mq		SUPERFICIE TOTALE APERTA mq	
------------------------------	--	-----------------------------	--

QUANTITA' STANDARD TOTALE	
---------------------------	--

2.DATI PRESTAZIONALI

TIPOLOGIA EDILIZIA	
--------------------	--

PARCHEGGI		SUPERFICIE a PARCHEGGIO	
-----------	--	-------------------------	--

SICUREZZA		MENSA	
-----------	--	-------	--

PALESTRA		SUPERFICIE PALESTRA	
----------	--	---------------------	--

AREE APERTE		SUPERFICIE AREE APERTE	
-------------	--	------------------------	--

ASCENSORE		RAMPE:		SCALE di SICUREZZA ESTERNE	
-----------	--	--------	--	----------------------------	--

ALLEGATI:		MEZZI di TRASPORTO	
-----------	--	--------------------	--

3.QUALITA'

STATO di CONSERVAZIONE EDIFICIO	
---------------------------------	--

STATO di MANUTENZIONE AREE APERTE	
-----------------------------------	--

MULTIPRESTAZIONE	
------------------	--

RAGGIUNGIBILITA' ATTRAVERSO MOBILITA' ALTERNATIVA	
---	--

FATTORI DI INTERFERENZA AMBIENTALE :

INQUINAMENTO ATMOSFERICO	discretamente alto
--------------------------	--------------------

INQUINAMENTO ACUSTICO	IV aree di intensa attività umana
-----------------------	-----------------------------------

campi magnetici distanza in metri da: AT132KW, AT380KW, SRB autorizzate, SRB previste	>100 ;>100 ;>100 ;>100
---	------------------------

NOTE

direzione: ufficio scolastico diocesano, rilievo fatto il 14 Giugno 2007
--

Comune di Prato - QC	SERVIZI :PLESSI SCOLASTICI	ID PLESSO SCOLASTICO SC099
materna e elementare	Maria Immacolata	

IMMAGINI





Comune di Prato - QC	SERVIZI :PLESSI SCOLASTICI	ID PLESSO SCOLASTICO SC100
elementare	Puccini - Bartolini	

1.DATI IDENTIFICATIVI E QUANTITA'

INDIRIZZO	Via Clemente Guerra		
NUM_CIV	45	LOCALITA'	Coiano
UTOE:	5		
CIRCOSCRIZIONE	Prato Nord		
NUMERO ALUNNI	296 al maggio 2005		
DIREZIONE DIDATTICA	IA Quarto Circolo		
DATI CASTALI	foglio 23 mappale 3153 e 3154		



FONTI	ASEL scheda ed. 50063 - scheda tecnologia plesso 28 - scheda urban n. 3089
-------	--

INTERVENTO URBANISTICO- EDILIZIO in DATA	manutenzione straordinaria nel 2003
--	-------------------------------------

ANNO di COSTRUZIONE	1978	SUPERFICIE COPERTA	1882 mq	VOLUME:	12534 mc
ALTEZZA:	6,66 m	NUMERO PIANI	2	TITOLO di GODIMENTO	comune

SUPERFICIE TOTALE COPERTA mq	1882	SUPERFICIE TOTALE APERTA mq	8072
------------------------------	------	-----------------------------	------

QUANTITA' STANDARD TOTALE	9954
---------------------------	------

2.DATI PRESTAZIONALI

TIPOLOGIA EDILIZIA	edificio scolastico in cemento armato con pannelli prefabbricati e copertura piana		
PARCHEGGI	no, ma area adiacente	SUPERFICIE a PARCHEGGIO	
SICUREZZA	sicurezza valore medio alto	MENSA	300 posti su due turni
PALESTRA	si	SUPERFICIE PALESTRA	441 mq
AREE APERTE	a verde	SUPERFICIE AREE APERTE	8072 mq
ASCENSORE	1	RAMPE:	si
SCALE di SICUREZZA ESTERNE	2		
ALLEGATI:	Fotografie e piante dwg	MEZZI di TRASPORTO	privato-pubblico urbano-pubblico interurbano

3.QUALITA'

STATO di CONSERVAZIONE EDIFICIO	richiede manutenzione parziale a inton
STATO di MANUTENZIONE AREE APERTE	
MULTIPRESTAZIONE	
RAGGIUNGIBILITA' ATTRAVERSO MOBILITA' ALTERNATIVA	mezzo pubblico

FATTORI DI INTERFERENZA AMBIENTALE :

INQUINAMENTO ATMOSFERICO	discretamente alto
INQUINAMENTO ACUSTICO	III aree di tipo misto
campi magnetici distanza in metri da: AT132KW, AT380KW, SRB autorizzate, SRB previste	>100 ;>100 ;>100 ;>100

NOTE

rilievo fatto il 17/12/2004
-----------------------------

Comune di Prato - QC	SERVIZI :PLESSI SCOLASTICI	ID PLESSO SCOLASTICO SC100
elementare	Puccini - Bartolini	

IMMAGINI



Comune di Prato - QC	SERVIZI :PLESSI SCOLASTICI	ID PLESSO SCOLASTICO SC101
nido privato	Il Grillo	

1.DATI IDENTIFICATIVI E QUANTITA'

INDIRIZZO	Via Tullio Buzzi		
NUM_CIV	17	LOCALITA'	Ciliani
UTOE:	5		
CIRCOSCRIZIONE	Prato Nord		
NUMERO ALUNNI	capienza 26		
DIREZIONE DIDATTICA			
DATI CASTALI			



FONTI	Elenco comune -Sito Internet, rilievo
-------	---------------------------------------

INTERVENTO URBANISTICO- EDILIZIO in DATA					
ANNO di COSTRUZIONE		SUPERFICIE COPERTA		VOLUME:	
ALTEZZA:		NUMERO PIANI		TITOLO di GODIMENTO	privato
SUPERFICIE TOTALE COPERTA mq		SUPERFICIE TOTALE APERTA	mq		
QUANTITA' STANDARD TOTALE					

2.DATI PRESTAZIONALI

TIPOLOGIA EDILIZIA	piano terra di schiera				
PARCHEGGI		SUPERFICIE a PARCHEGGIO			
SICUREZZA		MENSA			
PALESTRA		SUPERFICIE PALESTRA			
AREE APERTE	non visibile	SUPERFICIE AREE APERTE			
ASCENSORE		RAMPE:		SCALE di SICUREZZA ESTERNE	
ALLEGATI:	Fotografie	MEZZI di TRASPORTO			

3.QUALITA'

STATO di CONSERVAZIONE EDIFICIO		FATTORI DI INTERFERENZA AMBIENTALE :	
STATO di MANUTENZIONE AREE APERTE		INQUINAMENTO ATMOSFERICO	
MULTIPRESTAZIONE		INQUINAMENTO ACUSTICO	
RAGGIUNGIBILITA' ATTRAVERSO MOBILITA' ALTERNATIVA		campi magnetici distanza in metri da: AT132KW, AT380KW, SRB autorizzate, SRB previste	>100 ;>100 ;>100 ; 80,66

NOTE

rilievo fatto il 14 Giugno 2007
---------------------------------

Comune di Prato - QC	SERVIZI :PLESSI SCOLASTICI	ID PLESSO SCOLASTICO <b>SC101</b>
nido privato	Il Grillo	

IMMAGINI

Comune di Prato - QC	SERVIZI :PLESSI SCOLASTICI	ID PLESSO SCOLASTICO SC102
materna	Cilianuzzo	

1.DATI IDENTIFICATIVI E QUANTITA'

INDIRIZZO	Via del Cilianuzzo		
NUM_CIV	10	LOCALITA'	Ciliani
UTOE:	6		
CIRCOSCRIZIONE	Prato Nord		
NUMERO ALUNNI	150 al maggio 2005		
DIREZIONE DIDATTICA	IA Quarto Circolo		
DATI CASTALI	foglio 23 mappale 1433		



FONTI	ASEL scheda ed. 50037 - scheda tecnologia plesso 15 - scheda urban n. 3075
-------	--

INTERVENTO URBANISTICO- EDILIZIO in DATA	manutenzione straordinaria nel 1999 ed adeguamento impianto termico
--	---

ANNO di COSTRUZIONE	1961	SUPERFICIE COPERTA	467 mq	VOLUME:	3423 mc
ALTEZZA:	7,33 m	NUMERO PIANI	2	TITOLO di GODIMENTO	comune

SUPERFICIE TOTALE COPERTA mq	467	SUPERFICIE TOTALE APERTA mq	1513
------------------------------	-----	-----------------------------	------

QUANTITA' STANDARD TOTALE	1980
---------------------------	------

2.DATI PRESTAZIONALI

TIPOLOGIA EDILIZIA	edificio scolastico in laterocemento con copertura a falde		
PARCHEGGI	no, ma area adiacente	SUPERFICIE a PARCHEGGIO	
SICUREZZA	sicurezza valore medio-alto. Possiede molti certificati richiesti dalla vi	MENSA	138 posti
PALESTRA	si	SUPERFICIE PALESTRA	46,5 mq
AREE APERTE	a verde e con giochi	SUPERFICIE AREE APERTE	1513 mq
ASCENSORE	no	RAMPE:	si
SCALE di SICUREZZA ESTERNE	no		
ALLEGATI:	Fotografie e piante dwg	MEZZI di TRASPORTO	privato-urbano e interurbano

3.QUALITA'

STATO di CONSERVAZIONE EDIFICIO	non richiede interventi
STATO di MANUTENZIONE AREE APERTE	
MULTIPRESTAZIONE	
RAGGIUNGIBILITA' ATTRAVERSO MOBILITA' ALTERNATIVA	mezzo pubblico

FATTORI DI INTERFERENZA AMBIENTALE :

INQUINAMENTO ATMOSFERICO	discretamente alto
INQUINAMENTO ACUSTICO	IV aree di intensa attività umana
campi magnetici distanza in metri da: AT132KW, AT380KW, SRB autorizzate, SRB previste	>100 ;>100 ;>100 ;>100

NOTE

rilievo fatto il 18/05/2004
-----------------------------

Comune di Prato - QC

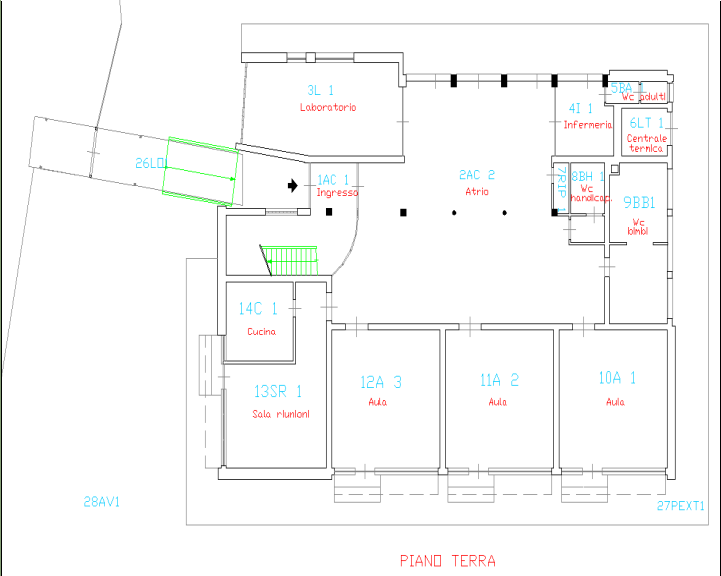
SERVIZI :PLESSI SCOLASTICI

ID PLESSO SCOLASTICO SC102

materna

Cilianuzzo

IMMAGINI





Comune di Prato - QC	SERVIZI :PLESSI SCOLASTICI	ID PLESSO SCOLASTICO SC103
materna	Chiesanuova	

1.DATI IDENTIFICATIVI E QUANTITA'

INDIRIZZO	Via Po		
NUM_CIV	24	LOCALITA'	Chiesanuova
UTOE:	5		
CIRCOSCRIZIONE	Prato Nord		
NUMERO ALUNNI	154 al maggio 2005		
DIREZIONE DIDATTICA			
DATI CASTALI	foglio 35 mappale 493		



FONTI	ASEL scheda ed.50047 - scheda tecnologia plesso 42
-------	--

INTERVENTO URBANISTICO- EDILIZIO in DATA	manutenzione straordinaria nel 1998
--	-------------------------------------

ANNO di COSTRUZIONE	1970	SUPERFICIE COPERTA	183 mq	VOLUME:	1510 mc
---------------------	------	--------------------	--------	---------	---------

ALTEZZA:	8,25 m	NUMERO PIANI	2	TITOLO di GODIMENTO	privato
----------	--------	--------------	---	---------------------	---------

SUPERFICIE TOTALE COPERTA mq	183	SUPERFICIE TOTALE APERTA mq	1027
------------------------------	-----	-----------------------------	------

QUANTITA' STANDARD TOTALE	1210
---------------------------	------

2.DATI PRESTAZIONALI

TIPOLOGIA EDILIZIA	edificio scolastico in muratura con copertura a falde
--------------------	---

PARCHEGGI	no
-----------	----

SUPERFICIE a PARCHEGGIO	
-------------------------	--

SICUREZZA	sicurezza valore basso
-----------	------------------------

MENSA	22 posti
-------	----------

PALESTRA	no
----------	----

SUPERFICIE PALESTRA	
---------------------	--

AREE APERTE	a verde e con giochi
-------------	----------------------

SUPERFICIE AREE APERTE	1027 mq
------------------------	---------

ASCENSORE	no	RAMPE:	si
-----------	----	--------	----

SCALE di SICUREZZA ESTERNE	no
----------------------------	----

ALLEGATI:	Fotografie e piante dwg
-----------	-------------------------

MEZZI di TRASPORTO	privato-urbano e interurbano
--------------------	------------------------------

3.QUALITA'

STATO di CONSERVAZIONE EDIFICIO	richiede interventi di manutenz.parziale
---------------------------------	--

FATTORI DI INTERFERENZA AMBIENTALE :

STATO di MANUTENZIONE AREE APERTE	
-----------------------------------	--

INQUINAMENTO ATMOSFERICO	moderatamente alto
--------------------------	--------------------

MULTIPRESTAZIONE	
------------------	--

INQUINAMENTO ACUSTICO	IV aree di intensa attività umana
-----------------------	-----------------------------------

RAGGIUNGIBILITA' ATTRAVERSO MOBILITA' ALTERNATIVA	mezzo pubblico
---	----------------

campi magnetici distanza in metri da: AT132KW, AT380KW, SRB autorizzate, SRB previste	>100 ;>100 ;>100 ;>100
---	------------------------

NOTE

rilievo fatto il 28/09/2004
-----------------------------

Comune di Prato - QC

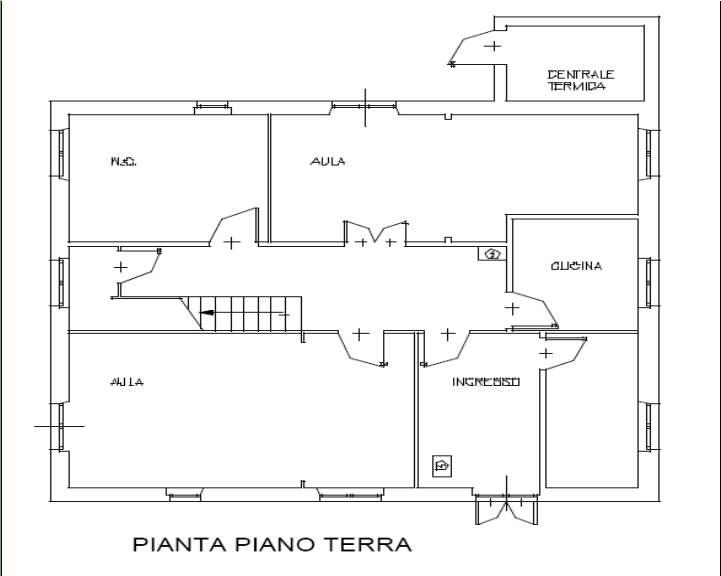
SERVIZI :PLESSI SCOLASTICI

ID PLESSO SCOLASTICO **SC103**

materna

Chiesanuova

IMMAGINI



Comune di Prato - QC	SERVIZI :PLESSI SCOLASTICI	ID PLESSO SCOLASTICO SC104
materna e elementare	C.Puddu	

1.DATI IDENTIFICATIVI E QUANTITA'

INDIRIZZO	Via Montalese		
NUM_CIV	239	LOCALITA'	Maliseti
UTOE:	4		
CIRCOSCRIZIONE	Prato Ovest		
NUMERO ALUNNI	112 (materna) 260 (elem) al maggio 2005		
DIREZIONE DIDATTICA	IC Puddu		
DATI CASTALI	foglio 31 mappale 44		



FONTI ASEL scheda ed. 50040 - scheda tecnologia plesso 33 - scheda urban n.3076

INTERVENTO URBANISTICO- EDILIZIO in DATA ampliamento nel 1962 - adeguamento impianto termico

ANNO di COSTRUZIONE	tra il 1946 e il 1960	SUPERFICIE COPERTA	1195 mq	VOLUME:	6094 mc
---------------------	-----------------------	--------------------	---------	---------	---------

ALTEZZA:	8,10 m	NUMERO PIANI	2	TITOLO di GODIMENTO	comune
----------	--------	--------------	---	---------------------	--------

SUPERFICIE TOTALE COPERTA mq	1195	SUPERFICIE TOTALE APERTA mq	6470
------------------------------	------	-----------------------------	------

QUANTITA' STANDARD TOTALE	7665
---------------------------	------

2.DATI PRESTAZIONALI

TIPOLOGIA EDILIZIA edificio scolastico in muratura con copertura a falde

PARCHEGGI no

SUPERFICIE a PARCHEGGIO

SICUREZZA sicurezza valore medio

MENSA 150 posti

PALESTRA si

SUPERFICIE PALESTRA 57,66 mq

AREE APERTE a verde e con giochi

SUPERFICIE AREE APERTE 6470 mq

ASCENSORE	1	RAMPE:	si
-----------	---	--------	----

SCALE di SICUREZZA ESTERNE 1

ALLEGATI: Fotografie e piante dwg

MEZZI di TRASPORTO privato-urbano e interurbano

3.QUALITA'

STATO di CONSERVAZIONE EDIFICIO richiede interventi di manutenz.parziale

FATTORI di INTERFERENZA AMBIENTALE :

STATO di MANUTENZIONE AREE APERTE

INQUINAMENTO ATMOSFERICO moderato

MULTIPRESTAZIONE

INQUINAMENTO ACUSTICO IV aree di intensa attività umana

RAGGIUNGIBILITA' ATTRAVERSO MOBILITA' ALTERNATIVA

campi magnetici distanza in metri da:  
AT132KW, AT380KW, SRB autorizzate,  
SRB previste >100 ;>100 ;>100 ;>100

mezzo pubblico

NOTE

rilievo fatto il 09/06/2004

Comune di Prato - QC

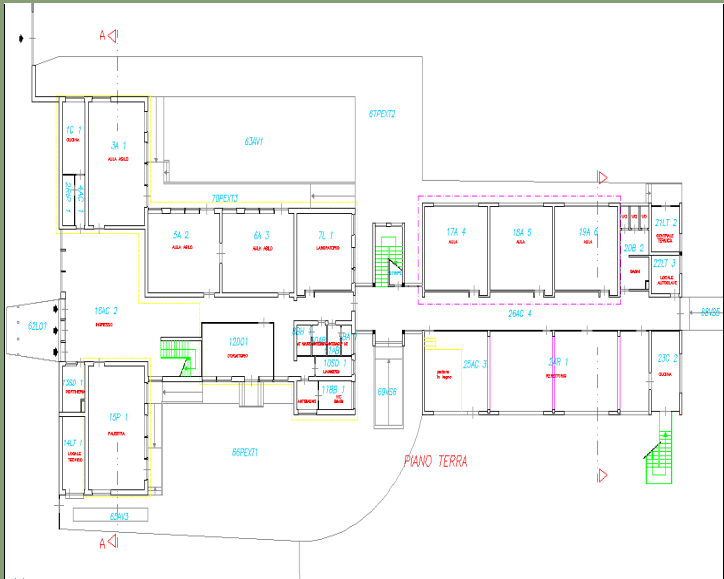
SERVIZI :PLESSI SCOLASTICI

ID PLESSO SCOLASTICO **SC104**

materna e elementare

C.Puddu

IMMAGINI



Comune di Prato - QC	SERVIZI :PLESSI SCOLASTICI	ID PLESSO SCOLASTICO	SC105
nido e materna	Maliseti		

1.DATI IDENTIFICATIVI E QUANTITA'

INDIRIZZO	Via Cefalonia		
NUM_CIV	12	LOCALITA'	Maliseti
UTOE:	4		
CIRCOSCRIZIONE	Prato Ovest		
NUMERO ALUNNI	20 (nido) 75 (materna) al 2006		
DIREZIONE DIDATTICA	Comunale		
DATI CASTALI	foglio 21 mappale 1285-1286		



FONTI	ASEL scheda ed. 50069 -scheda tecnologia plesso 13 - scheda urban n.3058 Elenco comune-Po-Net
-------	---

INTERVENTO URBANISTICO- EDILIZIO in DATA	manutenzione straordinaria nel 1996				
ANNO di COSTRUZIONE	1982	SUPERFICIE COPERTA	584 mq	VOLUME:	1750 mc
ALTEZZA:	3,13 m	NUMERO PIANI	1	TITOLO di GODIMENTO	comune
SUPERFICIE TOTALE COPERTA mq	610	SUPERFICIE TOTALE APERTA	mq	2334	
QUANTITA' STANDARD TOTALE		2944			

2.DATI PRESTAZIONALI

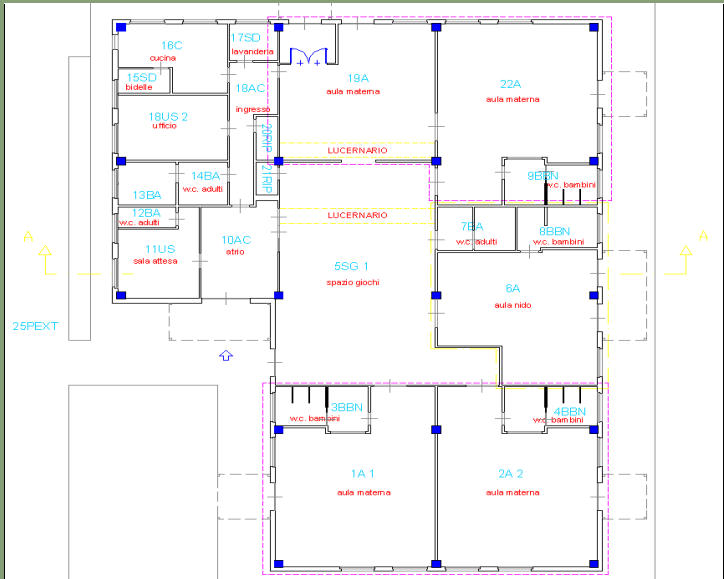
TIPOLOGIA EDILIZIA	edificio scolastico con strutture prefabbricate con copertura piana				
PARCHEGGI	no, ma area adiacente		SUPERFICIE a PARCHEGGIO		
SICUREZZA	sicurezza valore medio-alto		MENSA	100 posti	
PALESTRA	no		SUPERFICIE PALESTRA		
AREE APERTE	a verde e con giochi		SUPERFICIE AREE APERTE	2334 mq	
ASCENSORE	no	RAMPE:	no	SCALE di SICUREZZA ESTERNE	no
ALLEGATI:	Fotografie e piante dwg		MEZZI di TRASPORTO	privato-urbano e interurbano	

3.QUALITA'

STATO di CONSERVAZIONE EDIFICIO	richiede interventi di manutenz.parziale	FATTORI DI INTERFERENZA AMBIENTALE :	
STATO di MANUTENZIONE AREE APERTE		INQUINAMENTO ATMOSFERICO	moderato
MULTIPRESTAZIONE		INQUINAMENTO ACUSTICO	III aree di tipo misto
RAGGIUNGIBILITA' ATTRAVERSO MOBILITA' ALTERNATIVA		campi magnetici distanza in metri da: AT132KW, AT380KW, SRB autorizzate, SRB previste	>100 ;>100 ;>100 ;>100
mezzo pubblico			

NOTE	
rilievo fatto il 09/11/2004	

IMMAGINI





Comune di Prato - QC	SERVIZI :PLESSI SCOLASTICI	ID PLESSO SCOLASTICO SC106
succursale Don Bosco	Filippino Lippi	

1.DATI IDENTIFICATIVI E QUANTITA'

INDIRIZZO	Via Montalese		
NUM_CIV	385	LOCALITA'	Maliseti
UTOE:	4		
CIRCOSCRIZIONE	Prato Ovest		
NUMERO ALUNNI			
DIREZIONE DIDATTICA			
DATI CASTALI	foglio 21 mappale 773		



FONTI	ASEL scheda ed. 50083 - scheda tecnologia plesso 41B -
-------	--

INTERVENTO URBANISTICO- EDILIZIO in DATA	manutenzione straordinaria nel 1986
--	-------------------------------------

ANNO di COSTRUZIONE	dopo il 1976	SUPERFICIE COPERTA	1337 mq	VOLUME:	4011 mc
---------------------	--------------	--------------------	---------	---------	---------

ALTEZZA:	3 m	NUMERO PIANI	1	TITOLO di GODIMENTO	ente religioso in affitto
----------	-----	--------------	---	---------------------	---------------------------

SUPERFICIE TOTALE COPERTA mq	1337	SUPERFICIE TOTALE APERTA mq	832
------------------------------	------	-----------------------------	-----

QUANTITA' STANDARD TOTALE	2169
---------------------------	------

2.DATI PRESTAZIONALI

TIPOLOGIA EDILIZIA	edificio scolastico in cemento armato e laterizio con copertura a capanna e a padiglione
--------------------	--

PARCHEGGI		SUPERFICIE a PARCHEGGIO	
-----------	--	-------------------------	--

SICUREZZA	sicurezza valore medio alto	MENSA	no
-----------	-----------------------------	-------	----

PALESTRA	no	SUPERFICIE PALESTRA	
----------	----	---------------------	--

AREE APERTE		SUPERFICIE AREE APERTE	832 mq
-------------	--	------------------------	--------

ASCENSORE	no	RAMPE:	si	SCALE di SICUREZZA ESTERNE	no
-----------	----	--------	----	----------------------------	----

ALLEGATI:		MEZZI di TRASPORTO	
-----------	--	--------------------	--

3.QUALITA'

STATO di CONSERVAZIONE EDIFICIO	richiede interventi di manutenzione
---------------------------------	-------------------------------------

STATO di MANUTENZIONE AREE APERTE	
-----------------------------------	--

MULTIPRESTAZIONE	
------------------	--

RAGGIUNGIBILITA' ATTRAVERSO MOBILITA' ALTERNATIVA	
---	--

FATTORI DI INTERFERENZA AMBIENTALE :

INQUINAMENTO ATMOSFERICO	moderato basso
--------------------------	----------------

INQUINAMENTO ACUSTICO	IV aree di intensa attività umana
-----------------------	-----------------------------------

campi magnetici distanza in metri da: AT132KW, AT380KW, SRB autorizzate, SRB previste	>100 ;>100 ;>100 ;>100
---	------------------------

NOTE

rilievo fatto il 17/12/2004
-----------------------------

Comune di Prato - QC

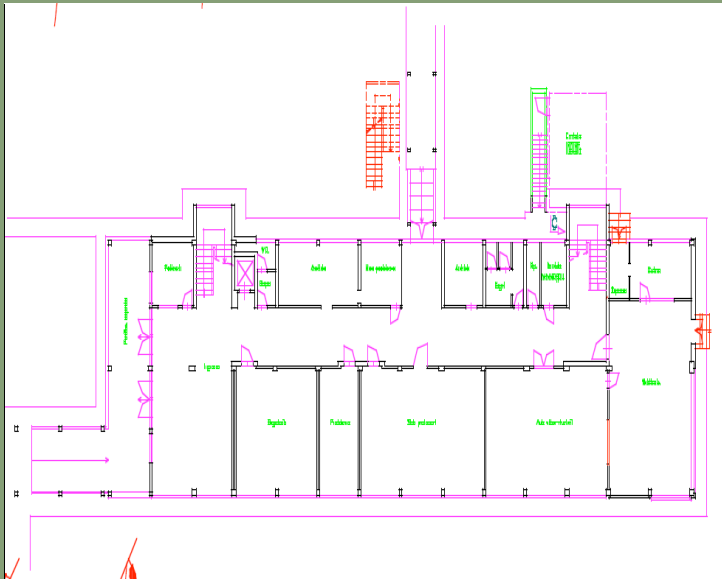
**SERVIZI :PLESSI SCOLASTICI**

ID PLESSO SCOLASTICO SC106

**succursale Don Bosco**

Filippino Lippi

**|MMAG|N|**



Comune di Prato - QC	SERVIZI :PLESSI SCOLASTICI	ID PLESSO SCOLASTICO SC107
Ospizio	Residenza assistenziale sanitaria Narnali	

1.DATI IDENTIFICATIVI E QUANTITA'

INDIRIZZO	Via del Guado a Narnali		
NUM_CIV	15	LOCALITA'	Narnali
UTOE:	4		
CIRCOSCRIZIONE	Prato Ovest		
NUMERO ALUNNI			
DIREZIONE DIDATTICA			
DATI CASTALI			



FONTI	rilievo		
-------	---------	--	--

INTERVENTO URBANISTICO- EDILIZIO in DATA					
ANNO di COSTRUZIONE		SUPERFICIE COPERTA		VOLUME:	
ALTEZZA:		NUMERO PIANI		TITOLO di GODIMENTO	
SUPERFICIE TOTALE COPERTA mq		SUPERFICIE TOTALE APERTA	mq		
QUANTITA' STANDARD TOTALE					

2.DATI PRESTAZIONALI

TIPOLOGIA EDILIZIA					
PARCHEGGI		SUPERFICIE a PARCHEGGIO			
SICUREZZA		MENSA			
PALESTRA		SUPERFICIE PALESTRA			
AREE APERTE		SUPERFICIE AREE APERTE			
ASCENSORE		RAMPE:		SCALE di SICUREZZA ESTERNE	
ALLEGATI:	Fotografie		MEZZI di TRASPORTO		

3.QUALITA'

STATO di CONSERVAZIONE EDIFICIO		FATTORI DI INTERFERENZA AMBIENTALE :	
STATO di MANUTENZIONE AREE APERTE		INQUINAMENTO ATMOSFERICO	
MULTIPRESTAZIONE		INQUINAMENTO ACUSTICO	
RAGGIUNGIBILITA' ATTRAVERSO MOBILITA' ALTERNATIVA		campi magnetici distanza in metri da: AT132KW, AT380KW, SRB autorizzate, SRB previste	>100 ;>100 ;>100 ;>100

NOTE

rilievo fatto il 14 Giugno 2007

Comune di Prato - QC	SERVIZI :PLESSI SCOLASTICI	ID PLESSO SCOLASTICO <b>SC107</b>
Ospizio	Residenza assistenziale sanitaria Narnali	

IMMAGINI



Comune di Prato - QC	SERVIZI :PLESSI SCOLASTICI	ID PLESSO SCOLASTICO SC108
media	Lippi - Don Bosco	

1.DATI IDENTIFICATIVI E QUANTITA'

INDIRIZZO	Via Pistoiese		
NUM_CIV	558/E	LOCALITA'	Narnali
UTOE:	4		
CIRCOSCRIZIONE	Prato Ovest		
NUMERO ALUNNI	258 al maggio 2005		
DIREZIONE DIDATTICA	IC Puddu		
DATI CASTALI	foglio 34 mappale 646		



FONTI	ASEL scheda ed. 50025 - scheda tecnologia plesso 41A - scheda urban n. 3120
-------	---

INTERVENTO URBANISTICO- EDILIZIO in DATA	ristrutturazione nel 1985 e nel 2005
--	--------------------------------------

ANNO di COSTRUZIONE	1958	SUPERFICIE COPERTA	287 mq	VOLUME:	3349 mc
---------------------	------	--------------------	--------	---------	---------

ALTEZZA:	11,67 m	NUMERO PIANI	3	TITOLO di GODIMENTO	comune
----------	---------	--------------	---	---------------------	--------

SUPERFICIE TOTALE COPERTA mq	287	SUPERFICIE TOTALE APERTA mq	600
------------------------------	-----	-----------------------------	-----

QUANTITA' STANDARD TOTALE	887
---------------------------	-----

2.DATI PRESTAZIONALI

TIPOLOGIA EDILIZIA	edificio scolastico in laterocemento con copertura a falde
--------------------	--

PARCHEGGI	no	SUPERFICIE a PARCHEGGIO	
-----------	----	-------------------------	--

SICUREZZA	sicurezza valore medio-alto.Possiede molti certificati richiesti dalla vi	MENSA	no
-----------	---	-------	----

PALESTRA	no,svolgono attività in palestra comunale non scolastica	SUPERFICIE PALESTRA	
----------	--	---------------------	--

AREE APERTE	a verde	SUPERFICIE AREE APERTE	600 mq
-------------	---------	------------------------	--------

ASCENSORE	1	RAMPE:	si	SCALE di SICUREZZA ESTERNE	1
-----------	---	--------	----	----------------------------	---

ALLEGATI:	Fotografie e piante dwg	MEZZI di TRASPORTO	privato-urbano e interurbano
-----------	-------------------------	--------------------	------------------------------

3.QUALITA'

STATO di CONSERVAZIONE EDIFICIO	non richiede interventi
---------------------------------	-------------------------

STATO di MANUTENZIONE AREE APERTE	
-----------------------------------	--

MULTIPRESTAZIONE	
------------------	--

RAGGIUNGIBILITA' ATTRAVERSO MOBILITA' ALTERNATIVA	mezzo pubblico
---	----------------

FATTORI DI INTERFERENZA AMBIENTALE :

INQUINAMENTO ATMOSFERICO	moderato basso
--------------------------	----------------

INQUINAMENTO ACUSTICO	IV aree di intensa attività umana
-----------------------	-----------------------------------

campi magnetici distanza in metri da: AT132KW, AT380KW, SRB autorizzate, SRB previste	>100 ;>100 ;>100 ;>100
---	------------------------

NOTE

rilievo fatto il 16/04/2004
-----------------------------

Comune di Prato - QC

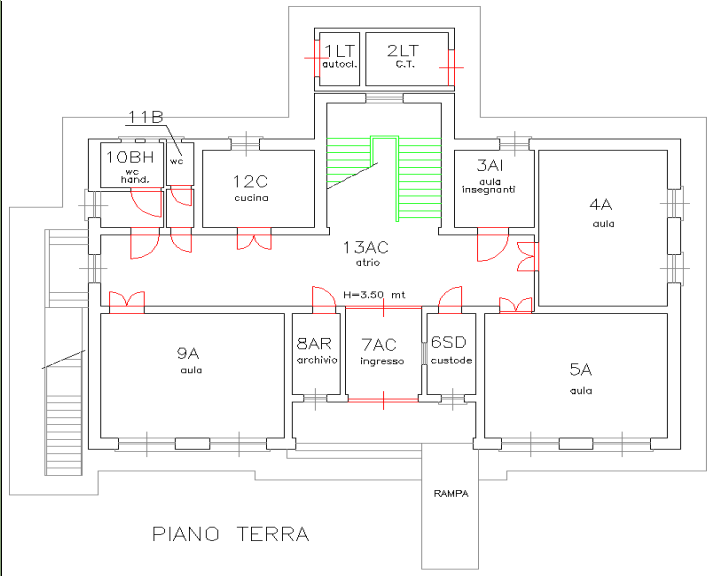
SERVIZI :PLESSI SCOLASTICI

ID PLESSO SCOLASTICO **SC108**

media

Lippi - Don Bosco

IMMAGINI





Comune di Prato - QC	SERVIZI :PLESSI SCOLASTICI	ID PLESSO SCOLASTICO SC109
materna e elementare	S.Maria cooperativa scuola Viva	

1.DATI IDENTIFICATIVI E QUANTITA'

INDIRIZZO	Via Pistoiese		
NUM_CIV	584	LOCALITA'	Narnali
UTOE:	4		
CIRCOSCRIZIONE	Prato Ovest		
NUMERO ALUNNI	56 (materna) al 2006		
DIREZIONE DIDATTICA	ufficio scolastico diocesano		
DATI CASTALI			



FONTI	Elenco comune, rilievo
-------	------------------------

INTERVENTO URBANISTICO- EDILIZIO in DATA					
ANNO di COSTRUZIONE		SUPERFICIE COPERTA		VOLUME:	
ALTEZZA:		NUMERO PIANI		TITOLO di GODIMENTO	ufficio scolastico diocesano
SUPERFICIE TOTALE COPERTA mq		SUPERFICIE TOTALE APERTA	mq		
QUANTITA' STANDARD TOTALE					

2.DATI PRESTAZIONALI

TIPOLOGIA EDILIZIA					
PARCHEGGI		SUPERFICIE a PARCHEGGIO			
SICUREZZA		MENSA			
PALESTRA		SUPERFICIE PALESTRA			
AREE APERTE		SUPERFICIE AREE APERTE			
ASCENSORE		RAMPE:		SCALE di SICUREZZA ESTERNE	
ALLEGATI:		MEZZI di TRASPORTO			

3.QUALITA'

STATO di CONSERVAZIONE EDIFICIO		FATTORI DI INTERFERENZA AMBIENTALE :	
STATO di MANUTENZIONE AREE APERTE		INQUINAMENTO ATMOSFERICO	
MULTIPRESTAZIONE		INQUINAMENTO ACUSTICO	
RAGGIUNGIBILITA' ATTRAVERSO MOBILITA' ALTERNATIVA		campi magnetici distanza in metri da: AT132KW, AT380KW, SRB autorizzate, SRB previste	>100 ;>100 ;>100 ;>100

NOTE	
direzione: ufficio scolastico diocesano rilievo fatto il 14 Giugno 2007	

Comune di Prato - QC	SERVIZI :PLESSI SCOLASTICI	ID PLESSO SCOLASTICO <b>SC109</b>
materna e elementare	S.Maria cooperativa scuola Viva	

IMMAGINI

Comune di Prato - QC	SERVIZI :PLESSI SCOLASTICI	ID PLESSO SCOLASTICO SC110
materna e elementare	Gianni Rodari	

1.DATI IDENTIFICATIVI E QUANTITA'

INDIRIZZO	Via Pastrengo		
NUM_CIV	60	LOCALITA'	Viaccia
UTOE:	3		
CIRCOSCRIZIONE	Prato Ovest		
NUMERO ALUNNI	103 (materna) 197 (elem) al maggio 2005		
DIREZIONE DIDATTICA	IC Puddu		
DATI CASTALI	foglio 30 mappale 1268- 1269		



FONTI	ASEL scheda ed. 50028 - scheda tecnologia plesso 38 - scheda urban n.3081
-------	---

INTERVENTO URBANISTICO- EDILIZIO in DATA	ristrutturazione nel 1990 e nel 2000
--	--------------------------------------

ANNO di COSTRUZIONE	1980	SUPERFICIE COPERTA	2674 mq	VOLUME:	11218 mc
ALTEZZA:	9,25 m	NUMERO PIANI	2	TITOLO di GODIMENTO	comune

SUPERFICIE TOTALE COPERTA mq	2674	SUPERFICIE TOTALE APERTA mq	7400
------------------------------	------	-----------------------------	------

QUANTITA' STANDARD TOTALE	10074
---------------------------	-------

2.DATI PRESTAZIONALI

TIPOLOGIA EDILIZIA	edificio scolastico in cemento armato e pannelli prefabbricati, con copertura piana		
PARCHEGGI	24 posti auto	SUPERFICIE a PARCHEGGIO	300 mq
SICUREZZA	sicurezza valore medio-alto	MENSA	295 posti
PALESTRA	si	SUPERFICIE PALESTRA	388 mq
AREE APERTE	250 mq è sup.sportiva aperta- a verde e con giochi	SUPERFICIE AREE APERTE	7400 mq
ASCENSORE	1	RAMPE:	si
SCALE di SICUREZZA ESTERNE	2		
ALLEGATI:	Fotografie e piante dwg	MEZZI di TRASPORTO	privato-urbano e interurbano servizio trasporto

3.QUALITA'

STATO di CONSERVAZIONE EDIFICIO	non richiede interventi
STATO di MANUTENZIONE AREE APERTE	
MULTIPRESTAZIONE	
RAGGIUNGIBILITA' ATTRAVERSO MOBILITA' ALTERNATIVA	mezzo pubblico

FATTORI DI INTERFERENZA AMBIENTALE :

INQUINAMENTO ATMOSFERICO	moderato basso
INQUINAMENTO ACUSTICO	III aree miste/IV aree di intensa atti
campi magnetici distanza in metri da: AT132KW, AT380KW, SRB autorizzate, SRB previste	>100 ;>100 ;>100 ;>100

NOTE

rilievo fatto il 16/04/2004
-----------------------------

Comune di Prato - QC

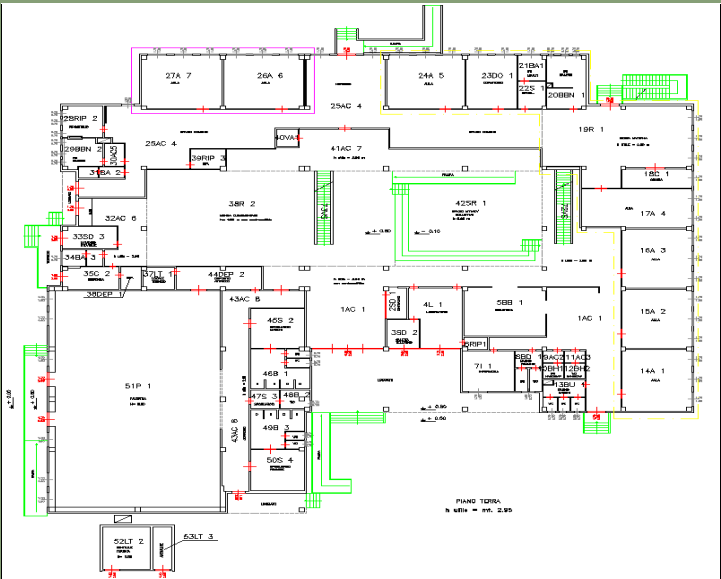
SERVIZI :PLESSI SCOLASTICI

ID PLESSO SCOLASTICO **SC110**

materna e elementare

Gianni Rodari

IMMAGINI



Comune di Prato - QC		SERVIZI :PLESSI SCOLASTICI	ID PLESSO SCOLASTICO SC111
nido privato		Nido Mio	

1.DATI IDENTIFICATIVI E QUANTITA'

INDIRIZZO	Via Anita Garibaldi		
NUM_CIV	6/8	LOCALITA'	Viaccia
UTOE:	3		
CIRCOSCRIZIONE	Prato Ovest		
NUMERO ALUNNI	capienza 22		
DIREZIONE DIDATTICA			
DATI CASTALI			



FONTI	Elenco comune, rilievo		
INTERVENTO URBANISTICO- EDILIZIO in DATA			
ANNO di COSTRUZIONE		SUPERFICIE COPERTA	
		VOLUME:	
ALTEZZA:		NUMERO PIANI	
		TITOLO di GODIMENTO	privato
SUPERFICIE TOTALE COPERTA mq		SUPERFICIE TOTALE APERTA	mq
QUANTITA' STANDARD TOTALE			

2.DATI PRESTAZIONALI

TIPOLOGIA EDILIZIA	piano terra di palazzo		
PARCHEGGI		SUPERFICIE a PARCHEGGIO	
SICUREZZA		MENSA	
PALESTRA		SUPERFICIE PALESTRA	
AREE APERTE	no	SUPERFICIE AREE APERTE	
ASCENSORE		RAMPE:	
SCALE di SICUREZZA ESTERNE			
ALLEGATI:	Fotografie	MEZZI di TRASPORTO	

3.QUALITA'

STATO di CONSERVAZIONE EDIFICIO		FATTORI DI INTERFERENZA AMBIENTALE :	
STATO di MANUTENZIONE AREE APERTE		INQUINAMENTO ATMOSFERICO	
MULTIPRESTAZIONE		INQUINAMENTO ACUSTICO	
RAGGIUNGIBILITA' ATTRAVERSO MOBILITA' ALTERNATIVA		campi magnetici distanza in metri da: AT132KW, AT380KW, SRB autorizzate, SRB previste	>100 ;>100 ;>100 ;>100

NOTE

rilievo fatto il 14 Giugno 2007

Comune di Prato - QC	SERVIZI :PLESSI SCOLASTICI	ID PLESSO SCOLASTICO <b>SC111</b>
nido privato	Nido Mio	

IMMAGINI



Comune di Prato - QC		SERVIZI :PLESSI SCOLASTICI	ID PLESSO SCOLASTICO SC112
elementare		S.Ippolito	

1.DATI IDENTIFICATIVI E QUANTITA'

INDIRIZZO	Via Visiana		
NUM_CIV	225	LOCALITA'	Sant'Ippolito
UTOE:	9		
CIRCOSCRIZIONE	Prato Ovest		
NUMERO ALUNNI	107 al maggio 2005		
DIREZIONE DIDATTICA	IC Ghandi		
DATI CASTALI	foglio 29 mappale 79		



FONTI	ASEL scheda ed. 50086 - scheda tecnologia plesso 63 - scheda urban n. 3099
-------	--

INTERVENTO URBANISTICO- EDILIZIO in DATA	manutenzione straordinaria nel 2000 e adeguamento alla norativa nel 2005
--	--

ANNO di COSTRUZIONE	1963	SUPERFICIE COPERTA	700 mq	VOLUME:	2779 mc
ALTEZZA:	3,97	NUMERO PIANI	1	TITOLO di GODIMENTO	comune

SUPERFICIE TOTALE COPERTA mq	700	SUPERFICIE TOTALE APERTA mq	1828
------------------------------	-----	-----------------------------	------

QUANTITA' STANDARD TOTALE	2524
---------------------------	------

2.DATI PRESTAZIONALI

TIPOLOGIA EDILIZIA	edificio scolastico in cemento armato e laterizio con copertura a falde		
PARCHEGGI	no, ma area adiacente	SUPERFICIE a PARCHEGGIO	
SICUREZZA	sicurezza valore medio	MENSA	72 posti
PALESTRA	no	SUPERFICIE PALESTRA	
AREE APERTE	a verde	SUPERFICIE AREE APERTE	1828 mq
ASCENSORE	no	RAMPE:	si
SCALE di SICUREZZA ESTERNE	no		
ALLEGATI:	Fotografie e piante dwg	MEZZI di TRASPORTO	privato-pubblico urbano-scuolabus

3.QUALITA'

STATO di CONSERVAZIONE EDIFICIO	richiede manutenzione al manto di cop
STATO di MANUTENZIONE AREE APERTE	
MULTIPRESTAZIONE	
RAGGIUNGIBILITA' ATTRAVERSO MOBILITA' ALTERNATIVA	mezzo pubblico-pista ciclabile

FATTORI DI INTERFERENZA AMBIENTALE :

INQUINAMENTO ATMOSFERICO	moderato
INQUINAMENTO ACUSTICO	III aree di tipo misto
campi magnetici distanza in metri da: AT132KW, AT380KW, SRB autorizzate, SRB previste	>100 ;>100 ;>100 ;>100

NOTE

rilievo fatto il 17/12/2004
-----------------------------

Comune di Prato - QC

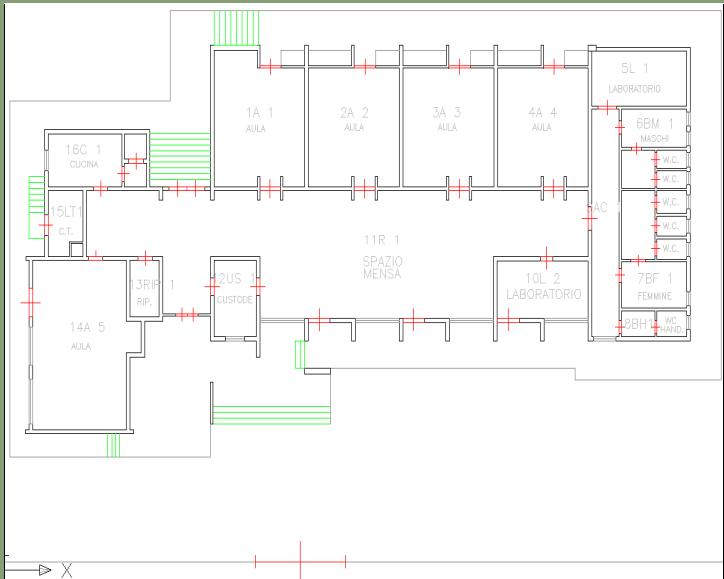
SERVIZI :PLESSI SCOLASTICI

ID PLESSO SCOLASTICO SC112

elementare

S.Ippolito

IMMAGINI



Comune di Prato - QC	SERVIZI :PLESSI SCOLASTICI	ID PLESSO SCOLASTICO SC113
materna	Beata Vergine del Rosario	

1.DATI IDENTIFICATIVI E QUANTITA'

INDIRIZZO	Via Borgo di Casale		
NUM_CIV	123	LOCALITA'	Casale
UTOE:	18		
CIRCOSCRIZIONE	Prato Sud		
NUMERO ALUNNI	28 al 2006		
DIREZIONE DIDATTICA	ufficio scolastico diocesano		
DATI CASTALI			



FONTI	Elenco comune, rilievo
-------	------------------------

INTERVENTO URBANISTICO- EDILIZIO in DATA					
ANNO di COSTRUZIONE		SUPERFICIE COPERTA		VOLUME:	
ALTEZZA:		NUMERO PIANI		TITOLO di GODIMENTO	ufficio scolastico diocesano
SUPERFICIE TOTALE COPERTA mq		SUPERFICIE TOTALE APERTA	mq		
QUANTITA' STANDARD TOTALE					

2.DATI PRESTAZIONALI

TIPOLOGIA EDILIZIA					
PARCHEGGI		SUPERFICIE a PARCHEGGIO			
SICUREZZA		MENSA			
PALESTRA		SUPERFICIE PALESTRA			
AREE APERTE		SUPERFICIE AREE APERTE			
ASCENSORE		RAMPE:		SCALE di SICUREZZA ESTERNE	
ALLEGATI:		MEZZI di TRASPORTO			

3.QUALITA'

STATO di CONSERVAZIONE EDIFICIO		FATTORI DI INTERFERENZA AMBIENTALE :	
STATO di MANUTENZIONE AREE APERTE		INQUINAMENTO ATMOSFERICO	moderato
MULTIPRESTAZIONE		INQUINAMENTO ACUSTICO	III aree di tipo misto
RAGGIUNGIBILITA' ATTRAVERSO MOBILITA' ALTERNATIVA		campi magnetici distanza in metri da: AT132KW, AT380KW, SRB autorizzate, SRB previste	>100 ;>100 ;>100 ;>100

NOTE	
direzione: ufficio scolastico diocesano, rilievo fatto il 14 Giugno 2007	

Comune di Prato - QC	SERVIZI :PLESSI SCOLASTICI	ID PLESSO SCOLASTICO <b>SC113</b>
materna	Beata Vergine del Rosario	

IMMAGINI



Comune di Prato - QC	SERVIZI :PLESSI SCOLASTICI	ID PLESSO SCOLASTICO SC114
elementare	A.Bruni	

1.DATI IDENTIFICATIVI E QUANTITA'

INDIRIZZO	Via di Brugnano		
NUM_CIV	20	LOCALITA'	Casale
UTOE:	19		
CIRCOSCRIZIONE	Prato Sud		
NUMERO ALUNNI	121 al maggio 2005		
DIREZIONE DIDATTICA	IC Roberto Castellani ex Iolo-S.Benelli		
DATI CASTALI	foglio 72 mappale 426		



FONTI	ASEL scheda ed. 50074 - scheda tecnologia plesso 7 - scheda urban n.3108
-------	--

INTERVENTO URBANISTICO- EDILIZIO in DATA	ristrutturazione e adeguamento nel 2005
--	---

ANNO di COSTRUZIONE	1958	SUPERFICIE COPERTA	744 mq	VOLUME:	2790 mc
ALTEZZA:	3,75 m	NUMERO PIANI	1	TITOLO di GODIMENTO	comune

SUPERFICIE TOTALE COPERTA mq	744	SUPERFICIE TOTALE APERTA mq	1679
------------------------------	-----	-----------------------------	------

QUANTITA' STANDARD TOTALE	2423
---------------------------	------

2.DATI PRESTAZIONALI

TIPOLOGIA EDILIZIA	edificio scolastico in muratura con copertura a falde		
PARCHEGGI	no, ma area adiacente	SUPERFICIE a PARCHEGGIO	
SICUREZZA	sicurezza valore medio alto	MENSA	95 posti
PALESTRA	si	SUPERFICIE PALESTRA	63 mq
AREE APERTE	a verde	SUPERFICIE AREE APERTE	1679 mq
ASCENSORE	no	RAMPE:	si
SCALE di SICUREZZA ESTERNE	no		
ALLEGATI:	Fotografie e piante dwg	MEZZI di TRASPORTO	privato-pubblico urbano

3.QUALITA'

STATO di CONSERVAZIONE EDIFICIO	non richiede interventi
STATO di MANUTENZIONE AREE APERTE	
MULTIPRESTAZIONE	
RAGGIUNGIBILITA' ATTRAVERSO MOBILITA' ALTERNATIVA	mezzo pubblico-pista ciclabile

FATTORI DI INTERFERENZA AMBIENTALE :

INQUINAMENTO ATMOSFERICO	moderato
INQUINAMENTO ACUSTICO	III aree di tipo misto
campi magnetici distanza in metri da: AT132KW, AT380KW, SRB autorizzate, SRB previste	>100 ;>100 ;>100 ;>100

NOTE

rilievo fatto il 05/12/2004
-----------------------------

Comune di Prato - QC

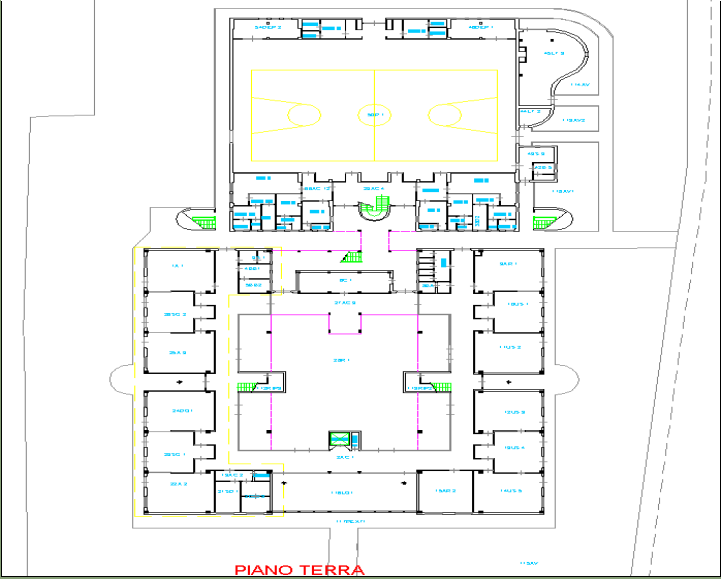
SERVIZI :PLESSI SCOLASTICI

ID PLESSO SCOLASTICO SC114

elementare

A.Bruni

IMMAGINI





Comune di Prato - QC

SERVIZI :PLESSI SCOLASTICI

ID PLESSO SCOLASTICO SC115

materna e elementare

Mascagni Pietro

1.DATI IDENTIFICATIVI E QUANTITA'

INDIRIZZO

Via Toscanini

NUM\_CIV

2

LOCALITA'

?????? Macrolotto zero

UTOE:

11

CIRCOSCRIZIONE

Prato Ovest

NUMERO ALUNNI

128 (materna) - 206 (elementare) al maggio 2005

DIREZIONE DIDATTICA

IC Mascagni

DATI CASTALI

foglio 63 mappale 726



FONTI

ASEL scheda ed.50044 -scheda tecnologia plesso 59 - scheda urban n. 3072 Elenco comune-Po-Net

INTERVENTO URBANISTICO- EDILIZIO in DATA

ristrutturazione e manutenzione straordinaria nel 2003

ANNO di COSTRUZIONE

1972

SUPERFICIE COPERTA

684 mq

VOLUME:

10499 mc

ALTEZZA:

15,35 m

NUMERO PIANI

5

TITOLO di GODIMENTO

comune

SUPERFICIE TOTALE COPERTA mq

3015

SUPERFICIE TOTALE APERTA mq

6166

QUANTITA' STANDARD TOTALE

9181

2.DATI PRESTAZIONALI

TIPOLOGIA EDILIZIA

edificio scolastico in laterocemento con copertura piana

PARCHEGGI

no

SUPERFICIE a PARCHEGGIO

SICUREZZA

sicurezza valore medio-alto

MENSA

si

PALESTRA

si

SUPERFICIE PALESTRA

1108 mq

AREE APERTE

a verde

SUPERFICIE AREE APERTE

5408 mq

ASCENSORE

1

RAMPE:

si

SCALE di SICUREZZA ESTERNE

1

ALLEGATI:

Fotografie e piante dwg

MEZZI di TRASPORTO

privato-urbano - interurbano e ferroviario

3.QUALITA'

STATO di CONSERVAZIONE EDIFICIO

richiede interventi di manutenz.parziale

FATTORI DI INTERFERENZA AMBIENTALE :

INQUINAMENTO ATMOSFERICO

moderatamente alto/discretamente

STATO di MANUTENZIONE AREE APERTE

INQUINAMENTO ACUSTICO

III aree di tipo misto

MULTIPRESTAZIONE

campi magnetici distanza in metri da:  
AT132KW, AT380KW, SRB autorizzate,  
SRB previste

>100 ;>100 ;>100 ;>100

RAGGIUNGIBILITA' ATTRAVERSO MOBILITA' ALTERNATIVA

mezzo pubblico-pista ciclabile

NOTE

rilievo fatto il 9/06/2004

Comune di Prato - QC

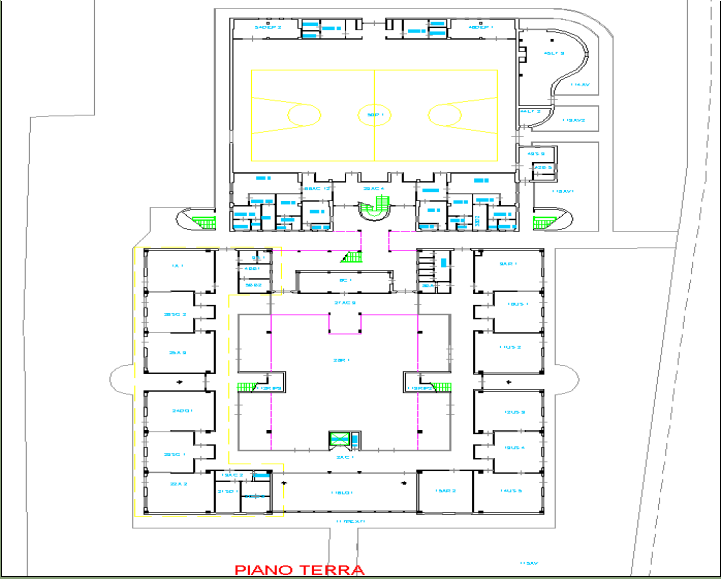
SERVIZI :PLESSI SCOLASTICI

ID PLESSO SCOLASTICO **SC115**

materna e elementare

Mascagni Pietro

IMMAGINI



Comune di Prato - QC	SERVIZI :PLESSI SCOLASTICI	ID PLESSO SCOLASTICO SC116
superiore ( I.P.S.I.A.)	Istituto Guglielmo Marconi	

1.DATI IDENTIFICATIVI E QUANTITA'

INDIRIZZO	Via Galdanese		
NUM_CIV	20/F	LOCALITA'	Il Pino
UTOE:	11		
CIRCOSCRIZIONE	Prato Centro		
NUMERO ALUNNI			
DIREZIONE DIDATTICA			
DATI CASTALI			



FONTI	http://www.comune.prato.it/architettura/cfp/home.htm, rilievo
-------	---

INTERVENTO URBANISTICO- EDILIZIO in DATA					
ANNO di COSTRUZIONE	2004-	SUPERFICIE COPERTA		VOLUME:	
ALTEZZA:		NUMERO PIANI		TITOLO di GODIMENTO	
SUPERFICIE TOTALE COPERTA mq		SUPERFICIE TOTALE APERTA	mq		
QUANTITA' STANDARD TOTALE					

2.DATI PRESTAZIONALI

TIPOLOGIA EDILIZIA	edificio scolastico in laterocemento con mattoni facciavista				
PARCHEGGI		SUPERFICIE a PARCHEGGIO			
SICUREZZA		MENSA			
PALESTRA		SUPERFICIE PALESTRA			
AREE APERTE		SUPERFICIE AREE APERTE			
ASCENSORE		RAMPE:		SCALE di SICUREZZA ESTERNE	
ALLEGATI:	Fotografie		MEZZI di TRASPORTO		

3.QUALITA'

STATO di CONSERVAZIONE EDIFICIO		FATTORI DI INTERFERENZA AMBIENTALE :	
STATO di MANUTENZIONE AREE APERTE		INQUINAMENTO ATMOSFERICO	discretamente alto
MULTIPRESTAZIONE		INQUINAMENTO ACUSTICO	III aree di tipo misto
RAGGIUNGIBILITA' ATTRAVERSO MOBILITA' ALTERNATIVA		campi magnetici distanza in metri da: AT132KW, AT380KW, SRB autorizzate, SRB previste	>100 ;>100 ;>100 ;>100
mezzo pubblico-pista ciclabile			

NOTE	rilievo fatto il 14 Giugno 2007, in parte agibile e in parte in costruzione
------	---

Comune di Prato - QC

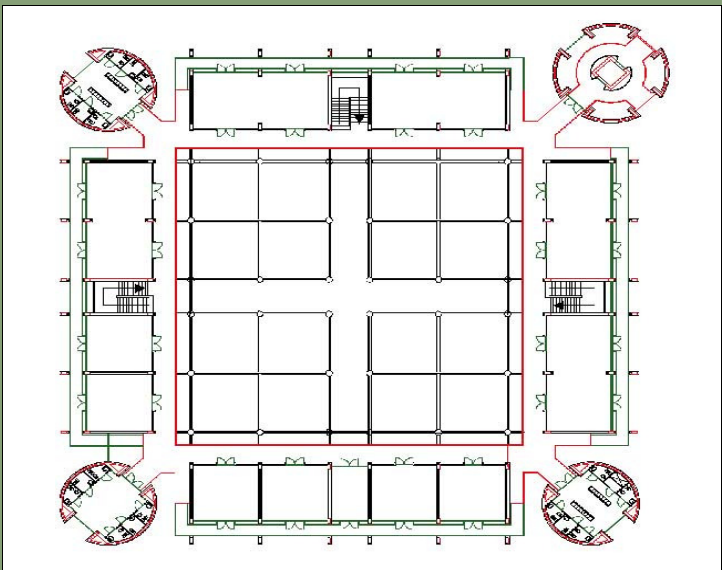
SERVIZI :PLESSI SCOLASTICI

ID PLESSO SCOLASTICO **SC116**

superiore ( I.P.S.I.A.)

Istituto Guglielmo Marconi

IMMAGINI





Comune di Prato - QC	SERVIZI :PLESSI SCOLASTICI	ID PLESSO SCOLASTICO SC117
materna	Il Pino - S.Paolo	

1.DATI IDENTIFICATIVI E QUANTITA'

INDIRIZZO	Via Galdanese		
NUM_CIV	20/E	LOCALITA'	Il Pino
UTOE:	11		
CIRCOSCRIZIONE	Prato Centro		
NUMERO ALUNNI	75 al maggio 2005		
DIREZIONE DIDATTICA	IC Mascagni		
DATI CASTALI	foglio 60/a mappale 1401		



FONTI	ASEL scheda ed. 50050 - scheda tecnologia plesso 25
-------	---

INTERVENTO URBANISTICO- EDILIZIO in DATA	manutenzione straordinaria nel 1999				
ANNO di COSTRUZIONE	tra il 1961 e il 1975	SUPERFICIE COPERTA	790 mq	VOLUME:	2797 mc
ALTEZZA:		NUMERO PIANI		TITOLO di GODIMENTO	stato- in affitto
SUPERFICIE TOTALE COPERTA mq	790	SUPERFICIE TOTALE APERTA	mq	2735	
QUANTITA' STANDARD TOTALE		3525			

2.DATI PRESTAZIONALI

TIPOLOGIA EDILIZIA	edificio scolastico in cemento armato e laterizio con copertura piana				
PARCHEGGI	no, ma area adiacente		SUPERFICIE a PARCHEGGIO		
SICUREZZA	sicurezza valore medio		MENSA	60 posti	
PALESTRA	no		SUPERFICIE PALESTRA		
AREE APERTE	a verde e giochi		SUPERFICIE AREE APERTE	2735 mq	
ASCENSORE	no	RAMPE:	si	SCALE di SICUREZZA ESTERNE	no
ALLEGATI:			MEZZI di TRASPORTO	privato-pubblico urbano	

3.QUALITA'

STATO di CONSERVAZIONE EDIFICIO	non richiede interventi	FATTORI DI INTERFERENZA AMBIENTALE :	
STATO di MANUTENZIONE AREE APERTE		INQUINAMENTO ATMOSFERICO	discretamente alto
MULTIPRESTAZIONE		INQUINAMENTO ACUSTICO	III aree di tipo misto
RAGGIUNGIBILITA' ATTRAVERSO MOBILITA' ALTERNATIVA		campi magnetici distanza in metri da: AT132KW, AT380KW, SRB autorizzate, SRB previste	>100 ;>100 ;>100 ;>100
mezzo pubblico-pista ciclabile			

NOTE

rilievo fatto il 11/11/2004
-----------------------------

Comune di Prato - QC

SERVIZI :PLESSI SCOLASTICI

ID PLESSO SCOLASTICO **SC117**

materna

Il Pino - S.Paolo

IMMAGINI



Comune di Prato - QC		SERVIZI :PLESSI SCOLASTICI	ID PLESSO SCOLASTICO SC118
media ( piscina)		Buricchi	

1.DATI IDENTIFICATIVI E QUANTITA'

INDIRIZZO	Via Galdanese		
NUM_CIV	20/A	LOCALITA'	Il Pino
UTOE:	11		
CIRCOSCRIZIONE	Prato Centro		
NUMERO ALUNNI	289 al maggio 2005		
DIREZIONE DIDATTICA	IC Mascagni		
DATI CASTALI	foglio 64c mappale 818		



FONTI	ASEL scheda ed. 50015 - scheda tecnologia plesso 24
-------	---

INTERVENTO URBANISTICO- EDILIZIO in DATA		manutenzione straordinaria nel 2000			
ANNO di COSTRUZIONE	1970	SUPERFICIE COPERTA	12081 mq	VOLUME:	
ALTEZZA:	11,25 m	NUMERO PIANI	3 + int	TITOLO di GODIMENTO	comune
SUPERFICIE TOTALE COPERTA mq		12081	SUPERFICIE TOTALE APERTA mq		21417
QUANTITA' STANDARD TOTALE			33498		

2.DATI PRESTAZIONALI

TIPOLOGIA EDILIZIA		edificio in laterocemento con copertura piana			
PARCHEGGI	50 posti auto, 100 ciclomotori e 60 biciclette	SUPERFICIE a PARCHEGGIO	655 mq		
SICUREZZA	sicurezza valore medio	MENSA	32 posti		
PALESTRA	si	SUPERFICIE PALESTRA	695 mq		
AREE APERTE	a verde	SUPERFICIE AREE APERTE	21417 mq		
ASCENSORE	2	RAMPE:	si	SCALE di SICUREZZA ESTERNE	2
ALLEGATI:	Fotografie e piante dwg	MEZZI di TRASPORTO	privato-urbano		

3.QUALITA'

STATO di CONSERVAZIONE EDIFICIO	richiede interventi di manutenz.parziale
STATO di MANUTENZIONE AREE APERTE	
MULTIPRESTAZIONE	
RAGGIUNGIBILITA' ATTRAVERSO MOBILITA' ALTERNATIVA	mezzo pubblico-pista ciclabile

FATTORI DI INTERFERENZA AMBIENTALE :

INQUINAMENTO ATMOSFERICO	moderatamente alto/discretamente
INQUINAMENTO ACUSTICO	III aree di tipo misto
campi magnetici distanza in metri da: AT132KW, AT380KW, SRB autorizzate, SRB previste	>100 ;>100 ;>100 ;>100

NOTE	rilievo fatto il 25/09/2003
------	-----------------------------



Comune di Prato - QC	SERVIZI :PLESSI SCOLASTICI	ID PLESSO SCOLASTICO SC118
media ( piscina)	Buricchi	

IMMAGINI



Comune di Prato - QC

SERVIZI :PLESSI SCOLASTICI

ID PLESSO SCOLASTICO SC119

superiore ( istituto magistrale)

G.Rodari

1.DATI IDENTIFICATIVI E QUANTITA'

INDIRIZZO

Via Galdanese

NUM\_CIV

20/F

LOCALITA'

Il Pino

UTOE:

11

CIRCOSCRIZIONE

Prato Centro

NUMERO ALUNNI

813 al 2006

DIREZIONE DIDATTICA

DATI CASTALI



FONTI

ASEL scheda ed. 50012 - scheda urban n. 3112

INTERVENTO URBANISTICO- EDILIZIO in DATA

ANNO di COSTRUZIONE

2002

SUPERFICIE COPERTA

2460 mq

VOLUME:

2594 mc

ALTEZZA:

3,30 m

NUMERO PIANI

1

TITOLO di GODIMENTO

provincia

SUPERFICIE TOTALE COPERTA mq

2460

SUPERFICIE TOTALE APERTA mq

11650

QUANTITA' STANDARD TOTALE

14110

2.DATI PRESTAZIONALI

TIPOLOGIA EDILIZIA

edificio scolastico con strutture prefabbricate e copertura a falde

PARCHEGGI

no, ma area adiacente

SUPERFICIE a PARCHEGGIO

SICUREZZA

MENSA

no

PALESTRA

no

SUPERFICIE PALESTRA

AREE APERTE

a verde

SUPERFICIE AREE APERTE

11650 mq

ASCENSORE

no

RAMPE:

si

SCALE di SICUREZZA ESTERNE

no

ALLEGATI:

Fotografie e piante dwg

MEZZI di TRASPORTO

privato-pubblico urbano

3.QUALITA'

STATO di CONSERVAZIONE EDIFICIO

non richiede interventi

FATTORI DI INTERFERENZA AMBIENTALE :

STATO di MANUTENZIONE AREE APERTE

INQUINAMENTO ATMOSFERICO

moderatamente alto/discretamente

MULTIPRESTAZIONE

INQUINAMENTO ACUSTICO

III aree di tipo misto

RAGGIUNGIBILITA' ATTRAVERSO MOBILITA' ALTERNATIVA

mezzo pubblico-pista ciclabile

campi magnetici distanza in metri da:  
AT132KW, AT380KW, SRB autorizzate,  
SRB previste

>100 ;>100 ;>100 ;>100

NOTE

rilevo fatto il 09/07/2003 l'edificio è adiacente al plesso118 e probabilmente è il relativo ampliamento

Comune di Prato - QC

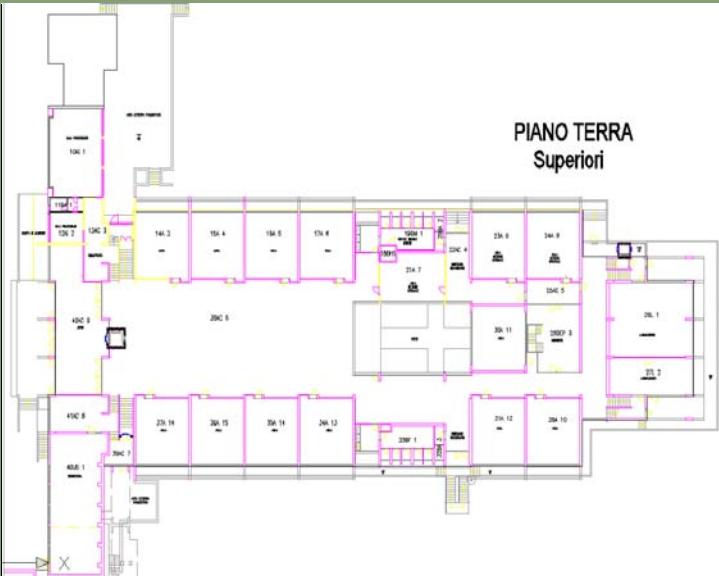
**SERVIZI :PLESSI SCOLASTICI**

ID PLESSO SCOLASTICO SC119

**superiore ( istituto magistrale)**

G.Rodari

**IMMAGINI**



Comune di Prato - QC	SERVIZI :PLESSI SCOLASTICI	ID PLESSO SCOLASTICO SC120
materna e elementare	Meucci	

1.DATI IDENTIFICATIVI E QUANTITA'

INDIRIZZO	Viale Galileo Galilei/ via Marradi		
NUM_CIV	1	LOCALITA'	?????? Coiano-Santa Lucia
UTOE:	2		
CIRCOSCRIZIONE	Prato Nord		
NUMERO ALUNNI	50 (materna) al 2006 - 287 (elementari) al maggio 2005		
DIREZIONE DIDATTICA	Comunale (materna) IA Quarto Circolo		
DATI CASTALI	foglio 16 mappale 2394, 2395, 2396		



FONTI	ASEL scheda ed. 50026 - scheda tecnologia plesso 32 - scheda urban n. 3073
-------	--

INTERVENTO URBANISTICO- EDILIZIO in DATA	manutenzione straordinaria nel 2001
--	-------------------------------------

ANNO di COSTRUZIONE	1981	SUPERFICIE COPERTA	2349 mq	VOLUME:	17113 mc
---------------------	------	--------------------	---------	---------	----------

ALTEZZA:	7,60 m	NUMERO PIANI	2	TITOLO di GODIMENTO	comune
----------	--------	--------------	---	---------------------	--------

SUPERFICIE TOTALE COPERTA mq	2349	SUPERFICIE TOTALE APERTA mq	7476
------------------------------	------	-----------------------------	------

QUANTITA' STANDARD TOTALE	9825
---------------------------	------

2.DATI PRESTAZIONALI

TIPOLOGIA EDILIZIA	edificio scolastico in cemento armato e laterizio con copertura piana
--------------------	---

PARCHEGGI	no, ma area adiacente	SUPERFICIE a PARCHEGGIO	
-----------	-----------------------	-------------------------	--

SICUREZZA	sicurezza valore medio-alto	MENSA	120 posti
-----------	-----------------------------	-------	-----------

PALESTRA	si	SUPERFICIE PALESTRA	456 mq
----------	----	---------------------	--------

AREE APERTE	a verde e con giochi	SUPERFICIE AREE APERTE	7476 mq
-------------	----------------------	------------------------	---------

ASCENSORE	1	RAMPE:	si	SCALE di SICUREZZA ESTERNE	1
-----------	---	--------	----	----------------------------	---

ALLEGATI:	Fotografie e piante dwg	MEZZI di TRASPORTO	privato-pubblico urbano
-----------	-------------------------	--------------------	-------------------------

3.QUALITA'

STATO di CONSERVAZIONE EDIFICIO	non richiede interventi
---------------------------------	-------------------------

STATO di MANUTENZIONE AREE APERTE	
-----------------------------------	--

MULTIPRESTAZIONE	
------------------	--

RAGGIUNGIBILITA' ATTRAVERSO MOBILITA' ALTERNATIVA	mezzo pubblico-pista ciclabile
---	--------------------------------

FATTORI DI INTERFERENZA AMBIENTALE :

INQUINAMENTO ATMOSFERICO	discretamente alto
--------------------------	--------------------

INQUINAMENTO ACUSTICO	III aree di tipo misto
-----------------------	------------------------

campi magnetici distanza in metri da: AT132KW, AT380KW, SRB autorizzate, SRB previste	>100 ;>100 ;>100 ;>100
---	------------------------

NOTE

rilievo fatto il 06/04/2004
-----------------------------

Comune di Prato - QC

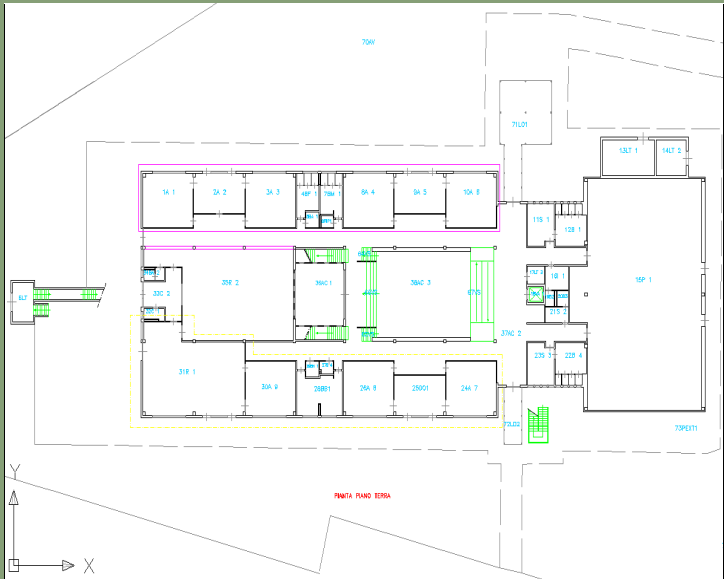
SERVIZI :PLESSI SCOLASTICI

ID PLESSO SCOLASTICO SC120

materna e elementare

Meucci

IMMAGINI





Comune di Prato - QC		SERVIZI :PLESSI SCOLASTICI	ID PLESSO SCOLASTICO SC121
materna		Abatoni	

1.DATI IDENTIFICATIVI E QUANTITA'

INDIRIZZO	Via Bologna		
NUM_CIV	461	LOCALITA'	Santa Lucia
UTOE:	2		
CIRCOSCRIZIONE	Prato Nord		
NUMERO ALUNNI	75 al maggio 2005		
DIREZIONE DIDATTICA	IA Quarto Circolo		
DATI CASTALI	foglio16 mappale 155- 2009- 2016		



FONTI	ASEL scheda ed. 50038 - scheda tecnologia plesso 4 - scheda urban n. 3074
-------	---

INTERVENTO URBANISTICO- EDILIZIO in DATA	manutenzione straordinaria nel 2000
--	-------------------------------------

ANNO di COSTRUZIONE	1935	SUPERFICIE COPERTA	272 mq	VOLUME:	2502 mc
ALTEZZA:	9,20 m	NUMERO PIANI	2	TITOLO di GODIMENTO	comune

SUPERFICIE TOTALE COPERTA mq	272	SUPERFICIE TOTALE APERTA mq	1235
------------------------------	-----	-----------------------------	------

QUANTITA' STANDARD TOTALE	1507
---------------------------	------

2.DATI PRESTAZIONALI

TIPOLOGIA EDILIZIA	edificio scolastico in muratura con copertura piana		
PARCHEGGI	no	SUPERFICIE a PARCHEGGIO	
SICUREZZA	sicurezza valore medio-alto	MENSA	90 posti
PALESTRA	si	SUPERFICIE PALESTRA	
AREE APERTE	a verde e con giochi	SUPERFICIE AREE APERTE	1235 mq
ASCENSORE	no	RAMPE:	no
ALLEGATI:	Fotografie e piante dwg	MEZZI di TRASPORTO	privato-pubblico urbano

3.QUALITA'

STATO di CONSERVAZIONE EDIFICIO	richiede interventi di manutenz.parziale	FATTORI di INTERFERENZA AMBIENTALE :	
STATO di MANUTENZIONE AREE APERTE		INQUINAMENTO ATMOSFERICO	discretamente alto
MULTIPRESTAZIONE		INQUINAMENTO ACUSTICO	IV aree di intensa attività umana
RAGGIUNGIBILITA' ATTRAVERSO MOBILITA' ALTERNATIVA	mezzo pubblico-pista ciclabile	campi magnetici distanza in metri da: AT132KW, AT380KW, SRB autorizzate, SRB previste	>100 ;>100 ;>100 ;>100

NOTE

rilievo fatto il 8/06/2004 ma nel 2005 sono stati eseguiti lavori di adeguamento per l'abbattimento delle barriere architettoniche



Comune di Prato - QC

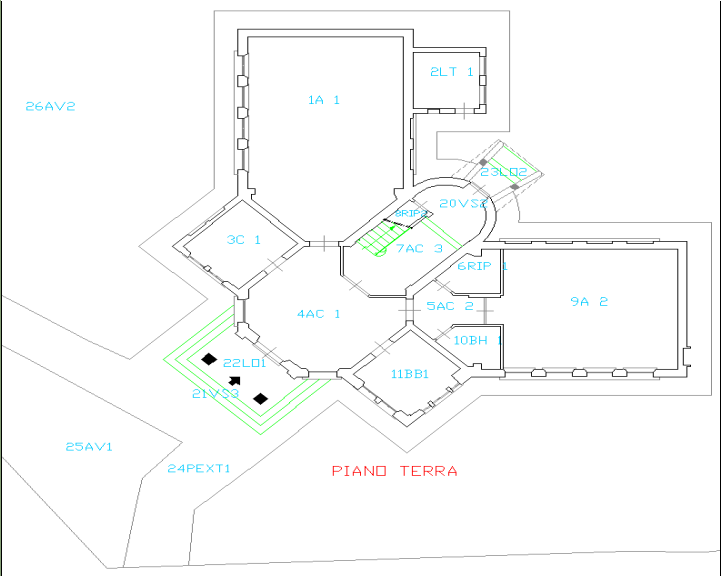
SERVIZI :PLESSI SCOLASTICI

ID PLESSO SCOLASTICO **SC121**

materna

Abatoni

IMMAGINI



Comune di Prato - QC		SERVIZI :PLESSI SCOLASTICI	ID PLESSO SCOLASTICO SC122
nido		S.Lucia	

1.DATI IDENTIFICATIVI E QUANTITA'

INDIRIZZO	Via Bologna		
NUM_CIV	497	LOCALITA'	Santa Lucia
UTOE:	2		
CIRCOSCRIZIONE	Prato Nord		
NUMERO ALUNNI	34 al 2006		
DIREZIONE DIDATTICA	Comunale		
DATI CASTALI			



FONTI	Elenco comune - Po-Net scheda urban n. 3059
-------	---

INTERVENTO URBANISTICO- EDILIZIO in DATA	ristrutturato ed adibito a nido nel 1978. manutenzione straordinaria nel 2000
--	---

ANNO di COSTRUZIONE	1965	SUPERFICIE COPERTA	605 mq	VOLUME:	
---------------------	------	--------------------	--------	---------	--

ALTEZZA:		NUMERO PIANI		TITOLO di GODIMENTO	comune
----------	--	--------------	--	---------------------	--------

SUPERFICIE TOTALE COPERTA mq	605	SUPERFICIE TOTALE APERTA mq	
------------------------------	-----	-----------------------------	--

QUANTITA' STANDARD TOTALE	
---------------------------	--

2.DATI PRESTAZIONALI

TIPOLOGIA EDILIZIA	
--------------------	--

PARCHEGGI		SUPERFICIE a PARCHEGGIO	
-----------	--	-------------------------	--

SICUREZZA		MENSA	
-----------	--	-------	--

PALESTRA	no	SUPERFICIE PALESTRA	
----------	----	---------------------	--

AREE APERTE	a verde e con giochi	SUPERFICIE AREE APERTE	
-------------	----------------------	------------------------	--

ASCENSORE		RAMPE:		SCALE di SICUREZZA ESTERNE	
-----------	--	--------	--	----------------------------	--

ALLEGATI:	piante dwg	MEZZI di TRASPORTO	
-----------	------------	--------------------	--

3.QUALITA'

STATO di CONSERVAZIONE EDIFICIO	
---------------------------------	--

STATO di MANUTENZIONE AREE APERTE	
-----------------------------------	--

MULTIPRESTAZIONE	
------------------	--

RAGGIUNGIBILITA' ATTRAVERSO MOBILITA' ALTERNATIVA	
---	--

FATTORI DI INTERFERENZA AMBIENTALE :

INQUINAMENTO ATMOSFERICO	discretamente alto
--------------------------	--------------------

INQUINAMENTO ACUSTICO	IV aree di intensa attività umana
-----------------------	-----------------------------------

campi magnetici distanza in metri da: AT132KW, AT380KW, SRB autorizzate, SRB previste	>100 ;>100 ;>100 ;>100
---	------------------------

NOTE

in pianta non c'è disegnata parte esterna
---

Comune di Prato - QC	SERVIZI :PLESSI SCOLASTICI	ID PLESSO SCOLASTICO <b>SC122</b>
nido	S.Lucia	

IMMAGINI

Comune di Prato - QC

SERVIZI :PLESSI SCOLASTICI

ID PLESSO SCOLASTICO SC123

materna e elementare

Meoni

1.DATI IDENTIFICATIVI E QUANTITA'

INDIRIZZO

Via Cantagallo

NUM\_CIV

LOCALITA'

?????? Figline

UTOE:

1

CIRCOSCRIZIONE

Prato Nord

NUMERO ALUNNI

100 (materna) - 99 (elem) al maggio 2005

DIREZIONE DIDATTICA

IA Quarto Circolo

DATI CASTALI

foglio 23 mappale 909



FONTI

ASEL scheda ed. 50062 - scheda tecnologia plesso 9 - scheda urban n.3088

INTERVENTO URBANISTICO- EDILIZIO in DATA

ampliamento nel 2002

ANNO di COSTRUZIONE

1960

SUPERFICIE COPERTA

1279 mq

VOLUME:

9337 mc

ALTEZZA:

7,30 m

NUMERO PIANI

2

TITOLO di GODIMENTO

comune

SUPERFICIE TOTALE COPERTA mq

1279

SUPERFICIE TOTALE APERTA mq

2841

QUANTITA' STANDARD TOTALE

4120

2.DATI PRESTAZIONALI

TIPOLOGIA EDILIZIA

edificio scolastico in cemento armato e laterizio con copertura piana e a falde

PARCHEGGI

no, ma area adiacente

SUPERFICIE a PARCHEGGIO

SICUREZZA

sicurezza valore medio-alto

MENSA

123 posti

PALESTRA

si

SUPERFICIE PALESTRA

69,95 mq

AREE APERTE

a verde e con giochi

SUPERFICIE AREE APERTE

2841 mq

ASCENSORE

1

RAMPE:

si

SCALE di SICUREZZA ESTERNE

no

ALLEGATI:

Fotografie e piante dwg

MEZZI di TRASPORTO

privato-pubblico urbano-pubblico interurbano

3.QUALITA'

STATO di CONSERVAZIONE EDIFICIO

non richiede interventi

STATO di MANUTENZIONE AREE APERTE

MULTIPRESTAZIONE

RAGGIUNGIBILITA' ATTRAVERSO MOBILITA' ALTERNATIVA

mezzo pubblico-pista ciclabile

FATTORI DI INTERFERENZA AMBIENTALE :

INQUINAMENTO ATMOSFERICO

discretamente alto

INQUINAMENTO ACUSTICO

IV aree di intensa attività umana

campi magnetici distanza in metri da:  
AT132KW, AT380KW, SRB autorizzate,  
SRB previste

>100 ;>100 ;>100 ; 85,67

NOTE

rilievo fatto il 29/10/2004

Comune di Prato - QC

SERVIZI :PLESSI SCOLASTICI

ID PLESSO SCOLASTICO SC123

materna e elementare

Meoni

IMMAGINI



Comune di Prato - QC	SERVIZI :PLESSI SCOLASTICI	ID PLESSO SCOLASTICO SC124
	Centro di Scienze Naturali	

1.DATI IDENTIFICATIVI E QUANTITA'

INDIRIZZO	via di Galceti		
NUM_CIV	74	LOCALITA'	Galceti
UTOE:	V1		
CIRCOSCRIZIONE	Prato Nord		
NUMERO ALUNNI			
DIREZIONE DIDATTICA			
DATI CASTALI			



FONTI	rilievo				
INTERVENTO URBANISTICO- EDILIZIO in DATA					
ANNO di COSTRUZIONE		SUPERFICIE COPERTA		VOLUME:	
ALTEZZA:		NUMERO PIANI		TITOLO di GODIMENTO	
SUPERFICIE TOTALE COPERTA mq		SUPERFICIE TOTALE APERTA	mq		
QUANTITA' STANDARD TOTALE					

2.DATI PRESTAZIONALI

TIPOLOGIA EDILIZIA	edificio ad uso ambulatorio e uffici con osservatorio astronomico				
PARCHEGGI	si	SUPERFICIE a PARCHEGGIO			
SICUREZZA		MENSA			
PALESTRA	no	SUPERFICIE PALESTRA			
AREE APERTE	parco allestito per ospitare animali autoctoni, visitabile		SUPERFICIE AREE APERTE		
ASCENSORE		RAMPE:		SCALE di SICUREZZA ESTERNE	
ALLEGATI:	Fotografie		MEZZI di TRASPORTO		

3.QUALITA'

STATO di CONSERVAZIONE EDIFICIO		FATTORI DI INTERFERENZA AMBIENTALE :	
STATO di MANUTENZIONE AREE APERTE		INQUINAMENTO ATMOSFERICO	non classificato
MULTIPRESTAZIONE		INQUINAMENTO ACUSTICO	Il aree destinate ad uso prev.resid
RAGGIUNGIBILITA' ATTRAVERSO MOBILITA' ALTERNATIVA		campi magnetici distanza in metri da: AT132KW, AT380KW, SRB autorizzate, SRB previste	>100 ;>100 ;>100 ;>100

NOTE
rilievo fatto il 14 Giugno 2007, ingresso a pagamento



IMMAGINI



Comune di Prato - QC

SERVIZI :PLESSI SCOLASTICI

ID PLESSO SCOLASTICO SC125

elementare

Italo Calvino

1.DATI IDENTIFICATIVI E QUANTITA'

INDIRIZZO

Via Natreta

NUM\_CIV

1

LOCALITA'

Figline

UTOE:

V1

CIRCOSCRIZIONE

Prato Nord

NUMERO ALUNNI

111 al maggio 2005

DIREZIONE DIDATTICA

IA Quarto Circolo

DATI CASTALI

foglio 7 mappale 112-146



FONTI

ASEL scheda ed. 50023 - scheda tecnologia plesso 10 - scheda urban n. 3090

INTERVENTO URBANISTICO- EDILIZIO in DATA

ampliamento nel 1988 ed adeguamenti alla normativa nel 2001

ANNO di COSTRUZIONE

1955

SUPERFICIE COPERTA

1127 mq

VOLUME:

7316 mc

ALTEZZA:

9,12 m

NUMERO PIANI

2

TITOLO di GODIMENTO

comune

SUPERFICIE TOTALE COPERTA mq

1127

SUPERFICIE TOTALE APERTA mq

383

QUANTITA' STANDARD TOTALE

1510

2.DATI PRESTAZIONALI

TIPOLOGIA EDILIZIA

edificio scolastico in laterocemento e una parete curva in vetro. copertura piana

PARCHEGGI

no, ma area adiacente

SUPERFICIE a PARCHEGGIO

SICUREZZA

sicurezza valore medio-alto

MENSA

115 posti

PALESTRA

si

SUPERFICIE PALESTRA

165 mq

AREE APERTE

a verde

SUPERFICIE AREE APERTE

383 mq

ASCENSORE

montascale

RAMPE:

si

SCALE di SICUREZZA ESTERNE

1

ALLEGATI:

Fotografie e piante dwg

MEZZI di TRASPORTO

privato-pubblico urbano

3.QUALITA'

STATO di CONSERVAZIONE EDIFICIO

richiede interventi di manutenz.parziale

FATTORI DI INTERFERENZA AMBIENTALE :

STATO di MANUTENZIONE AREE APERTE

INQUINAMENTO ATMOSFERICO

non classificato

MULTIPRESTAZIONE

INQUINAMENTO ACUSTICO

III aree di tipo misto

RAGGIUNGIBILITA' ATTRAVERSO MOBILITA' ALTERNATIVA

mezzo pubblico

campi magnetici distanza in metri da:  
AT132KW, AT380KW, SRB autorizzate,  
SRB previste

>100 ;>100 ;>100 ;>100

NOTE

rilievo fatto il 7/04/2004

Comune di Prato - QC

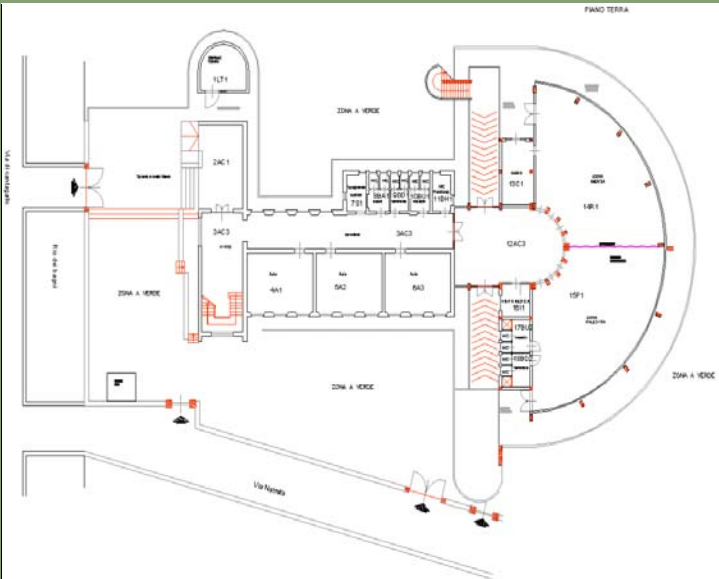
SERVIZI :PLESSI SCOLASTICI

ID PLESSO SCOLASTICO **SC125**

elementare

Italo Calvino

IMMAGINI





Comune di Prato - QC		SERVIZI :PLESSI SCOLASTICI	ID PLESSO SCOLASTICO SC126
materna		Figline	

1.DATI IDENTIFICATIVI E QUANTITA'

INDIRIZZO	Via di Cantagallo		
NUM_CIV	250	LOCALITA'	Figline
UTOE:	1		
CIRCOSCRIZIONE	Prato Nord		
NUMERO ALUNNI	50 al 2006		
DIREZIONE DIDATTICA	Comunale		
DATI CASTALI	foglio 6 mappale 17		



FONTI ASEL scheda ed. 50066 - scheda tecnologia plesso 8 - Elenco comune - Po-Net

INTERVENTO URBANISTICO- EDILIZIO in DATA manutenzione straordinaria nel 1999

ANNO di COSTRUZIONE	adattato ad uso scol.19	SUPERFICIE COPERTA	352 mq	VOLUME:	1373 mc
ALTEZZA:	8 m	NUMERO PIANI	2	TITOLO di GODIMENTO	privato ma affittato al comune

SUPERFICIE TOTALE COPERTA mq	352	SUPERFICIE TOTALE APERTA mq	15
QUANTITA' STANDARD TOTALE		367	

2.DATI PRESTAZIONALI

TIPOLOGIA EDILIZIA	edificio non scolastico in laterocemento con copertura piana		
PARCHEGGI	no	SUPERFICIE a PARCHEGGIO	
SICUREZZA	sicurezza valore medio	MENSA	60 posti
PALESTRA	no	SUPERFICIE PALESTRA	
AREE APERTE	pertinenza	SUPERFICIE AREE APERTE	poca
ASCENSORE	no	RAMPE:	no
SCALE di SICUREZZA ESTERNE	1		
ALLEGATI:	Fotografie e piante dwg	MEZZI di TRASPORTO	privato-urbano e interurbano

3.QUALITA'

STATO di CONSERVAZIONE EDIFICIO	non richiede interventi	FATTORI DI INTERFERENZA AMBIENTALE :	
STATO di MANUTENZIONE AREE APERTE		INQUINAMENTO ATMOSFERICO	non classificato
MULTIPRESTAZIONE		INQUINAMENTO ACUSTICO	III aree di tipo misto
RAGGIUNGIBILITA' ATTRAVERSO MOBILITA' ALTERNATIVA		campi magnetici distanza in metri da: AT132KW, AT380KW, SRB autorizzate, SRB previste	>100 ;>100 ;>100 ;>100
mezzo pubblico			

NOTE

rilievo fatto il 9/11/2004

Comune di Prato - QC

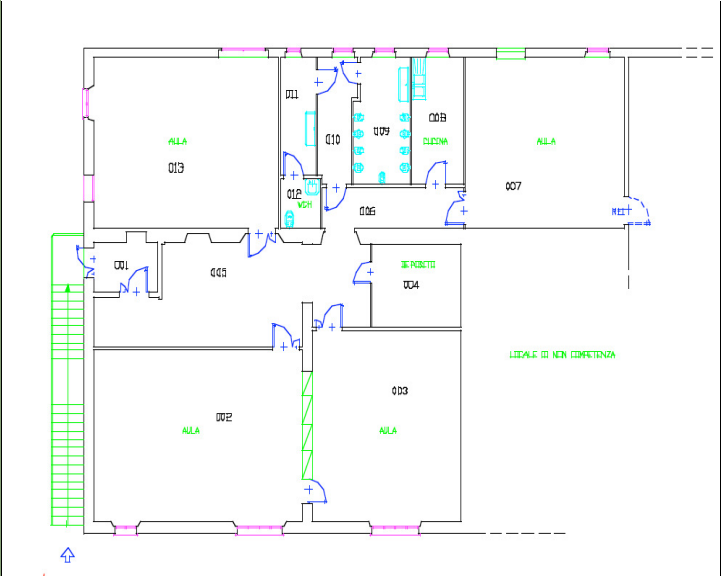
SERVIZI :PLESSI SCOLASTICI

ID PLESSO SCOLASTICO SC126

materna

Figline

IMMAGINI



Comune di Prato - QC	SERVIZI :PLESSI SCOLASTICI	ID PLESSO SCOLASTICO SC127
nido e materna	Borgo San Paolo	

1.DATI IDENTIFICATIVI E QUANTITA'

INDIRIZZO	via San Paolo		
NUM_CIV	149	LOCALITA'	?????? Macrolotto zero
UTOE:	11		
CIRCOSCRIZIONE	Prato Ovest		
NUMERO ALUNNI	25 (nido) 75 (materna) al 2006		
DIREZIONE DIDATTICA	Comunale		
DATI CASTALI	foglio 44 mappale 1154-1155		



FONTI	ASEL scheda ed. 50082 -scheda tecnologia plesso 51 - Elenco comune-Po-Net
-------	---

INTERVENTO URBANISTICO- EDILIZIO in DATA	ristrutturazione nel 1994 e manutenzione straordinaria nel 2003- adeguamento impianto termico
--	---

ANNO di COSTRUZIONE	1960	SUPERFICIE COPERTA	647 mq	VOLUME:	2588 mc
ALTEZZA:	4 m	NUMERO PIANI	1	TITOLO di GODIMENTO	comune

SUPERFICIE TOTALE COPERTA mq	647	SUPERFICIE TOTALE APERTA mq	600
------------------------------	-----	-----------------------------	-----

QUANTITA' STANDARD TOTALE	1247
---------------------------	------

2.DATI PRESTAZIONALI

TIPOLOGIA EDILIZIA	edificio scolastico in muratura, con copertura a capanna e a padiglione		
PARCHEGGI	no	SUPERFICIE a PARCHEGGIO	
SICUREZZA	sicurezza valore medio	MENSA	100 posti
PALESTRA	no	SUPERFICIE PALESTRA	
AREE APERTE	a verde e con giochi	SUPERFICIE AREE APERTE	circa 600 mq
ASCENSORE	no	RAMPE:	si
SCALE di SICUREZZA ESTERNE	no		
ALLEGATI:	Fotografie e piante dwg	MEZZI di TRASPORTO	privato-pubblico urbano

3.QUALITA'

STATO di CONSERVAZIONE EDIFICIO	richiede interventi di manutenz.parziale
STATO di MANUTENZIONE AREE APERTE	
MULTIPRESTAZIONE	
RAGGIUNGIBILITA' ATTRAVERSO MOBILITA' ALTERNATIVA	mezzo pubblico-pista ciclabile

FATTORI DI INTERFERENZA AMBIENTALE :

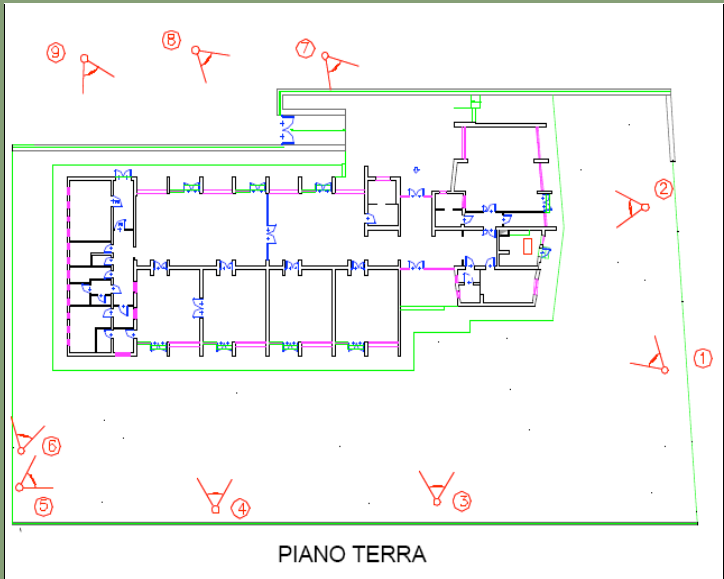
INQUINAMENTO ATMOSFERICO	discretamente alto
INQUINAMENTO ACUSTICO	III aree di tipo misto
campi magnetici distanza in metri da: AT132KW, AT380KW, SRB autorizzate, SRB previste	>100 ;>100 ;>100 ;>100

NOTE

rilievo fatto il 15/12/2004
-----------------------------



IMMAGINI



Comune di Prato - QC	SERVIZI :PLESSI SCOLASTICI	ID PLESSO SCOLASTICO SC128
nido privato	piccolo naviglio	

1.DATI IDENTIFICATIVI E QUANTITA'

INDIRIZZO	via Papi		
NUM_CIV	19-21	LOCALITA'	San Giorgio a Colonica
UTOE:	26		
CIRCOSCRIZIONE	Prato Sud		
NUMERO ALUNNI	capienza 20		
DIREZIONE DIDATTICA	gestito dalla Cooperativa sociale Alice		
DATI CASTALI			



FONTI	rilievo				
INTERVENTO URBANISTICO- EDILIZIO in DATA					
ANNO di COSTRUZIONE		SUPERFICIE COPERTA		VOLUME:	
ALTEZZA:		NUMERO PIANI		TITOLO di GODIMENTO	
SUPERFICIE TOTALE COPERTA mq		SUPERFICIE TOTALE APERTA	mq		
QUANTITA' STANDARD TOTALE					

2.DATI PRESTAZIONALI

TIPOLOGIA EDILIZIA	piano terra di palazzo				
PARCHEGGI		SUPERFICIE a PARCHEGGIO			
SICUREZZA		MENSA			
PALESTRA		SUPERFICIE PALESTRA			
AREE APERTE	piastrellata con giochi		SUPERFICIE AREE APERTE		
ASCENSORE		RAMPE:		SCALE di SICUREZZA ESTERNE	
ALLEGATI:	Fotografie		MEZZI di TRASPORTO		

3.QUALITA'

STATO di CONSERVAZIONE EDIFICIO		FATTORI DI INTERFERENZA AMBIENTALE :	
STATO di MANUTENZIONE AREE APERTE		INQUINAMENTO ATMOSFERICO	
MULTIPRESTAZIONE		INQUINAMENTO ACUSTICO	
RAGGIUNGIBILITA' ATTRAVERSO MOBILITA' ALTERNATIVA		campi magnetici distanza in metri da: AT132KW, AT380KW, SRB autorizzate, SRB previste	>100 ;>100 ;>100 ;>100

NOTE	
rilievo fatto il 14 Giugno 2007	

Comune di Prato - QC	SERVIZI :PLESSI SCOLASTICI	ID PLESSO SCOLASTICO SC128
nido privato	piccolo naviglio	

IMMAGINI



Comune di Prato - QC		SERVIZI :PLESSI SCOLASTICI	ID PLESSO SCOLASTICO SC129
nido privato		staccia buratta	

1.DATI IDENTIFICATIVI E QUANTITA'

INDIRIZZO	via IV Novembre		
NUM_CIV	17	LOCALITA'	Porta Pistoiese
UTOE:	6		
CIRCOSCRIZIONE	Prato Centro		
NUMERO ALUNNI	capienza 40		
DIREZIONE DIDATTICA			
DATI CASTALI			



FONTI	rilievo		
INTERVENTO URBANISTICO- EDILIZIO in DATA			
ANNO di COSTRUZIONE		SUPERFICIE COPERTA	
		VOLUME:	
ALTEZZA:		NUMERO PIANI	
		TITOLO di GODIMENTO	
SUPERFICIE TOTALE COPERTA mq		SUPERFICIE TOTALE APERTA	mq
QUANTITA' STANDARD TOTALE			

2.DATI PRESTAZIONALI

TIPOLOGIA EDILIZIA	piano terra di schiera primi '900		
PARCHEGGI		SUPERFICIE a PARCHEGGIO	
SICUREZZA		MENSA	
PALESTRA		SUPERFICIE PALESTRA	
AREE APERTE	non visibile	SUPERFICIE AREE APERTE	
ASCENSORE		RAMPE:	
SCALE di SICUREZZA ESTERNE			
ALLEGATI:	Fotografie	MEZZI di TRASPORTO	

3.QUALITA'

STATO di CONSERVAZIONE EDIFICIO		FATTORI DI INTERFERENZA AMBIENTALE :	
STATO di MANUTENZIONE AREE APERTE		INQUINAMENTO ATMOSFERICO	
MULTIPRESTAZIONE		INQUINAMENTO ACUSTICO	
RAGGIUNGIBILITA' ATTRAVERSO MOBILITA' ALTERNATIVA		campi magnetici distanza in metri da: AT132KW, AT380KW, SRB autorizzate, SRB previste	>100 ;>100 ;>100 ;>100

NOTE

rilievo fatto il 14 Giugno 2007

Comune di Prato - QC	SERVIZI :PLESSI SCOLASTICI	ID PLESSO SCOLASTICO <b>SC129</b>
nido privato	staccia buratta	

IMMAGINI

Comune di Prato - QC	SERVIZI :PLESSI SCOLASTICI	ID PLESSO SCOLASTICO SC130
nido privato	l'albero del melograno	

1.DATI IDENTIFICATIVI E QUANTITA'

INDIRIZZO	via delle Medagli d'Oro		
NUM_CIV	33	LOCALITA'	Ciliani
UTOE:	5		
CIRCOSCRIZIONE	Prato Nord		
NUMERO ALUNNI	capienza 38		
DIREZIONE DIDATTICA			
DATI CASTALI			



FONTI	rilievo		
-------	---------	--	--

INTERVENTO URBANISTICO- EDILIZIO in DATA			
--	--	--	--

ANNO di COSTRUZIONE		SUPERFICIE COPERTA		VOLUME:	
---------------------	--	--------------------	--	---------	--

ALTEZZA:		NUMERO PIANI	2	TITOLO di GODIMENTO	
----------	--	--------------	---	---------------------	--

SUPERFICIE TOTALE COPERTA mq		SUPERFICIE TOTALE APERTA	mq	
------------------------------	--	--------------------------	----	--

QUANTITA' STANDARD TOTALE	
---------------------------	--

2.DATI PRESTAZIONALI

TIPOLOGIA EDILIZIA	edificio scolastico in laterocemento con copertura a falde		
--------------------	--	--	--

PARCHEGGI		SUPERFICIE a PARCHEGGIO	
-----------	--	-------------------------	--

SICUREZZA		MENSA	
-----------	--	-------	--

PALESTRA		SUPERFICIE PALESTRA	
----------	--	---------------------	--

AREE APERTE	a verde e con giochi	SUPERFICIE AREE APERTE	
-------------	----------------------	------------------------	--

ASCENSORE		RAMPE:		SCALE di SICUREZZA ESTERNE	
-----------	--	--------	--	----------------------------	--

ALLEGATI:	Fotografie	MEZZI di TRASPORTO	
-----------	------------	--------------------	--

3.QUALITA'

STATO di CONSERVAZIONE EDIFICIO	
---------------------------------	--

STATO di MANUTENZIONE AREE APERTE	
-----------------------------------	--

MULTIPRESTAZIONE	
------------------	--

RAGGIUNGIBILITA' ATTRAVERSO MOBILITA' ALTERNATIVA	
---	--

FATTORI DI INTERFERENZA AMBIENTALE :

INQUINAMENTO ATMOSFERICO	
--------------------------	--

INQUINAMENTO ACUSTICO	
-----------------------	--

campi magnetici distanza in metri da: AT132KW, AT380KW, SRB autorizzate, SRB previste	>100 ;>100 ;>100 ;>100
---	------------------------

NOTE

rilievo fatto il 14 Giugno 2007
---------------------------------



Comune di Prato - QC	SERVIZI :PLESSI SCOLASTICI	ID PLESSO SCOLASTICO SC130
nido privato	l'albero del melograno	

IMMAGINI



Comune di Prato - QC		SERVIZI :PLESSI SCOLASTICI	ID PLESSO SCOLASTICO SC131
nido privato		il paese senza punta	

1.DATI IDENTIFICATIVI E QUANTITA'

INDIRIZZO	via dell'alberaccio		
NUM_CIV	103	LOCALITA'	Galciiana
UTOE:	10		
CIRCOSCRIZIONE	Prato Ovest		
NUMERO ALUNNI	capienza 30		
DIREZIONE DIDATTICA			
DATI CASTALI			



FONTI	rilievo		
INTERVENTO URBANISTICO- EDILIZIO in DATA			
ANNO di COSTRUZIONE		SUPERFICIE COPERTA	
		VOLUME:	
ALTEZZA:		NUMERO PIANI	
		TITOLO di GODIMENTO	
SUPERFICIE TOTALE COPERTA mq		SUPERFICIE TOTALE APERTA	mq
QUANTITA' STANDARD TOTALE			

2.DATI PRESTAZIONALI

TIPOLOGIA EDILIZIA	piano terra di palazzina		
PARCHEGGI		SUPERFICIE a PARCHEGGIO	
SICUREZZA		MENSA	
PALESTRA		SUPERFICIE PALESTRA	
AREE APERTE	no	SUPERFICIE AREE APERTE	
ASCENSORE		RAMPE:	
SCALE di SICUREZZA ESTERNE			
ALLEGATI:	Fotografie	MEZZI di TRASPORTO	

3.QUALITA'

STATO di CONSERVAZIONE EDIFICIO		FATTORI DI INTERFERENZA AMBIENTALE :	
STATO di MANUTENZIONE AREE APERTE		INQUINAMENTO ATMOSFERICO	
MULTIPRESTAZIONE		INQUINAMENTO ACUSTICO	
RAGGIUNGIBILITA' ATTRAVERSO MOBILITA' ALTERNATIVA		campi magnetici distanza in metri da: AT132KW, AT380KW, SRB autorizzate, SRB previste	>100 ;>100 ;>100 ;>100

NOTE

rilievo fatto il 14 Giugno 2007

Comune di Prato - QC	SERVIZI :PLESSI SCOLASTICI	ID PLESSO SCOLASTICO <b>SC131</b>
nido privato	il paese senza punta	

IMMAGINI

Comune di Prato - QC	SERVIZI :PLESSI SCOLASTICI	ID PLESSO SCOLASTICO SC132
nido privato	il nido d'oro ( nannini erica)	

1.DATI IDENTIFICATIVI E QUANTITA'

INDIRIZZO	via Rodari		
NUM_CIV	4	LOCALITA'	Paperino
UTOE:			
CIRCOSCRIZIONE	Prato Sud		
NUMERO ALUNNI	capienza 24		
DIREZIONE DIDATTICA			
DATI CASTALI			

FONTI	rilievo				
INTERVENTO URBANISTICO- EDILIZIO in DATA					
ANNO di COSTRUZIONE		SUPERFICIE COPERTA		VOLUME:	
ALTEZZA:		NUMERO PIANI		TITOLO di GODIMENTO	
SUPERFICIE TOTALE COPERTA mq		SUPERFICIE TOTALE APERTA	mq		
QUANTITA' STANDARD TOTALE					

2.DATI PRESTAZIONALI

TIPOLOGIA EDILIZIA					
PARCHEGGI		SUPERFICIE a PARCHEGGIO			
SICUREZZA		MENSA			
PALESTRA		SUPERFICIE PALESTRA			
AREE APERTE		SUPERFICIE AREE APERTE			
ASCENSORE		RAMPE:		SCALE di SICUREZZA ESTERNE	
ALLEGATI:		MEZZI di TRASPORTO			

3.QUALITA'

STATO di CONSERVAZIONE EDIFICIO		FATTORI DI INTERFERENZA AMBIENTALE :	
STATO di MANUTENZIONE AREE APERTE		INQUINAMENTO ATMOSFERICO	
MULTIPRESTAZIONE		INQUINAMENTO ACUSTICO	
RAGGIUNGIBILITA' ATTRAVERSO MOBILITA' ALTERNATIVA		campi magnetici distanza in metri da: AT132KW, AT380KW, SRB autorizzate, SRB previste	>100 ;>100 ;>100 ;>100

NOTE

è nello stesso complesso scol SC008

Comune di Prato - QC	SERVIZI :PLESSI SCOLASTICI	ID PLESSO SCOLASTICO <b>SC132</b>
nido privato	il nido d'oro ( nannini erica)	

IMMAGINI

Comune di Prato - QC		SERVIZI :PLESSI SCOLASTICI	ID PLESSO SCOLASTICO SC133
nido privato		bianconiglio	

1.DATI IDENTIFICATIVI E QUANTITA'

INDIRIZZO	via Salvagnoli		
NUM_CIV	13	LOCALITA'	La Pietà
UTOE:	8		
CIRCOSCRIZIONE	Prato Est		
NUMERO ALUNNI	capienza 23		
DIREZIONE DIDATTICA			
DATI CASTALI			



FONTI	rilievo		
INTERVENTO URBANISTICO- EDILIZIO in DATA			
ANNO di COSTRUZIONE		SUPERFICIE COPERTA	
		VOLUME:	
ALTEZZA:		NUMERO PIANI	
		TITOLO di GODIMENTO	
SUPERFICIE TOTALE COPERTA mq		SUPERFICIE TOTALE APERTA	mq
QUANTITA' STANDARD TOTALE			

2.DATI PRESTAZIONALI

TIPOLOGIA EDILIZIA			
PARCHEGGI		SUPERFICIE a PARCHEGGIO	
SICUREZZA		MENSA	
PALESTRA		SUPERFICIE PALESTRA	
AREE APERTE		SUPERFICIE AREE APERTE	
ASCENSORE		RAMPE:	
SCALE di SICUREZZA ESTERNE			
ALLEGATI:	Fotografie	MEZZI di TRASPORTO	

3.QUALITA'

STATO di CONSERVAZIONE EDIFICIO		FATTORI DI INTERFERENZA AMBIENTALE :	
STATO di MANUTENZIONE AREE APERTE		INQUINAMENTO ATMOSFERICO	
MULTIPRESTAZIONE		INQUINAMENTO ACUSTICO	
RAGGIUNGIBILITA' ATTRAVERSO MOBILITA' ALTERNATIVA		campi magnetici distanza in metri da: AT132KW, AT380KW, SRB autorizzate, SRB previste	>100 ;>100 ;>100 ;>100

NOTE

rilievo fatto il 14 Giugno 2007



Comune di Prato - QC	SERVIZI :PLESSI SCOLASTICI	ID PLESSO SCOLASTICO <b>SC133</b>
nido privato	bianconiglio	

IMMAGINI

Comune di Prato - QC	SERVIZI :PLESSI SCOLASTICI	ID PLESSO SCOLASTICO SC134
nido privato	la casa degli orsi	

1.DATI IDENTIFICATIVI E QUANTITA'

INDIRIZZO	via della Stufa		
NUM_CIV	1	LOCALITA'	Centro
UTOE:	12		
CIRCOSCRIZIONE	Prato Centro		
NUMERO ALUNNI	capienza 19		
DIREZIONE DIDATTICA			
DATI CASTALI			

FONTI	
-------	--

INTERVENTO URBANISTICO- EDILIZIO in DATA	
--	--

ANNO di COSTRUZIONE		SUPERFICIE COPERTA		VOLUME:	
---------------------	--	--------------------	--	---------	--

ALTEZZA:		NUMERO PIANI		TITOLO di GODIMENTO	
----------	--	--------------	--	---------------------	--

SUPERFICIE TOTALE COPERTA mq		SUPERFICIE TOTALE APERTA	mq	
------------------------------	--	--------------------------	----	--

QUANTITA' STANDARD TOTALE	
---------------------------	--

2.DATI PRESTAZIONALI

TIPOLOGIA EDILIZIA	
--------------------	--

PARCHEGGI		SUPERFICIE a PARCHEGGIO	
-----------	--	-------------------------	--

SICUREZZA		MENSA	
-----------	--	-------	--

PALESTRA		SUPERFICIE PALESTRA	
----------	--	---------------------	--

AREE APERTE		SUPERFICIE AREE APERTE	
-------------	--	------------------------	--

ASCENSORE		RAMPE:		SCALE di SICUREZZA ESTERNE	
-----------	--	--------	--	----------------------------	--

ALLEGATI:		MEZZI di TRASPORTO	
-----------	--	--------------------	--

3.QUALITA'

STATO di CONSERVAZIONE EDIFICIO	
---------------------------------	--

STATO di MANUTENZIONE AREE APERTE	
-----------------------------------	--

MULTIPRESTAZIONE	
------------------	--

RAGGIUNGIBILITA' ATTRAVERSO MOBILITA' ALTERNATIVA	
---	--

FATTORI DI INTERFERENZA AMBIENTALE :

INQUINAMENTO ATMOSFERICO	
--------------------------	--

INQUINAMENTO ACUSTICO	
-----------------------	--

campi magnetici distanza in metri da: AT132KW, AT380KW, SRB autorizzate, SRB previste	>100 ;>100 ;>100 ;>100
---	------------------------

NOTE

fare rilievo: sono nell'elenco dei nidi privati convenzionati. Non abbiamo il riscontro geometrico nel lavoro degli standard!
---

Comune di Prato - QC	SERVIZI :PLESSI SCOLASTICI	ID PLESSO SCOLASTICO <b>SC134</b>
nido privato	la casa degli orsi	

IMMAGINI

Comune di Prato - QC		SERVIZI :PLESSI SCOLASTICI	ID PLESSO SCOLASTICO SC135
		di progetto nella nuova lottizzazione di Paperino	

1.DATI IDENTIFICATIVI E QUANTITA'

INDIRIZZO			
NUM_CIV		LOCALITA'	
UTOE:			
CIRCOSCRIZIONE			
NUMERO ALUNNI			
DIREZIONE DIDATTICA			
DATI CASTALI			

FONTI			
-------	--	--	--

INTERVENTO URBANISTICO- EDILIZIO in DATA			
--	--	--	--

ANNO di COSTRUZIONE		SUPERFICIE COPERTA		VOLUME:	
---------------------	--	--------------------	--	---------	--

ALTEZZA:		NUMERO PIANI		TITOLO di GODIMENTO	
----------	--	--------------	--	---------------------	--

SUPERFICIE TOTALE COPERTA mq		0	SUPERFICIE TOTALE APERTA	mq		0
------------------------------	--	---	--------------------------	----	--	---

QUANTITA' STANDARD TOTALE		0
---------------------------	--	---

2.DATI PRESTAZIONALI

TIPOLOGIA EDILIZIA			
--------------------	--	--	--

PARCHEGGI		SUPERFICIE a PARCHEGGIO	
-----------	--	-------------------------	--

SICUREZZA		MENSA	
-----------	--	-------	--

PALESTRA		SUPERFICIE PALESTRA	
----------	--	---------------------	--

AREE APERTE		SUPERFICIE AREE APERTE	
-------------	--	------------------------	--

ASCENSORE		RAMPE:		SCALE di SICUREZZA ESTERNE	
-----------	--	--------	--	----------------------------	--

ALLEGATI:		MEZZI di TRASPORTO	
-----------	--	--------------------	--

3.QUALITA'

STATO di CONSERVAZIONE EDIFICIO	
---------------------------------	--

STATO di MANUTENZIONE AREE APERTE	
-----------------------------------	--

MULTIPRESTAZIONE	
------------------	--

RAGGIUNGIBILITA' ATTRAVERSO MOBILITA' ALTERNATIVA	
---	--

FATTORI DI INTERFERENZA AMBIENTALE :

INQUINAMENTO ATMOSFERICO	
--------------------------	--

INQUINAMENTO ACUSTICO	
-----------------------	--

campi magnetici distanza in metri da: AT132KW, AT380KW, SRB autorizzate, SRB previste	>100 ;>100 ;>100 ;>100
---	------------------------

NOTE

--

Comune di Prato - QC	SERVIZI :PLESSI SCOLASTICI	ID PLESSO SCOLASTICO <b>SC135</b>
	di progetto nella nuova lottizzazione di Paperino	

IMMAGINI

Comune di Prato - QC

SERVIZI :PLESSI SCOLASTICI

ID PLESSO SCOLASTICO SC136

elementare

di progetto nel 1999

1.DATI IDENTIFICATIVI E QUANTITA'

INDIRIZZO

NUM\_CIV

LOCALITA'

Maliseti

UTOE:

4

CIRCOSCRIZIONE

Prato Ovest

NUMERO ALUNNI

DIREZIONE DIDATTICA

Comunale

DATI CASTALI



FONTI

http://www.comune.prato.it/architettura/maliseti/home.htm

INTERVENTO URBANISTICO- EDILIZIO in DATA

ANNO di COSTRUZIONE

2000

SUPERFICIE COPERTA

VOLUME:

ALTEZZA:

NUMERO PIANI

TITOLO di GODIMENTO

comune

SUPERFICIE TOTALE COPERTA mq

0

SUPERFICIE TOTALE APERTA mq

0

QUANTITA' STANDARD TOTALE

4035,35

2.DATI PRESTAZIONALI

TIPOLOGIA EDILIZIA

PARCHEGGI

SUPERFICIE a PARCHEGGIO

SICUREZZA

MENSA

PALESTRA

SUPERFICIE PALESTRA

AREE APERTE

SUPERFICIE AREE APERTE

ASCENSORE

RAMPE:

SCALE di SICUREZZA ESTERNE

ALLEGATI:

MEZZI di TRASPORTO

3.QUALITA'

STATO di CONSERVAZIONE EDIFICIO

FATTORI DI INTERFERENZA AMBIENTALE :

STATO di MANUTENZIONE AREE APERTE

INQUINAMENTO ATMOSFERICO

basso/moderatamente basso

MULTIPRESTAZIONE

INQUINAMENTO ACUSTICO

III aree di tipo misto

RAGGIUNGIBILITA' ATTRAVERSO MOBILITA' ALTERNATIVA

campi magnetici distanza in metri da:  
AT132KW, AT380KW, SRB autorizzate,  
SRB previste

>100 ;>100 ;>100 ;>100

NOTE

in costruzione



Comune di Prato - QC

SERVIZI :PLESSI SCOLASTICI

ID PLESSO SCOLASTICO **SC136**

elementare

di progetto nel 1999

IMMAGINI

